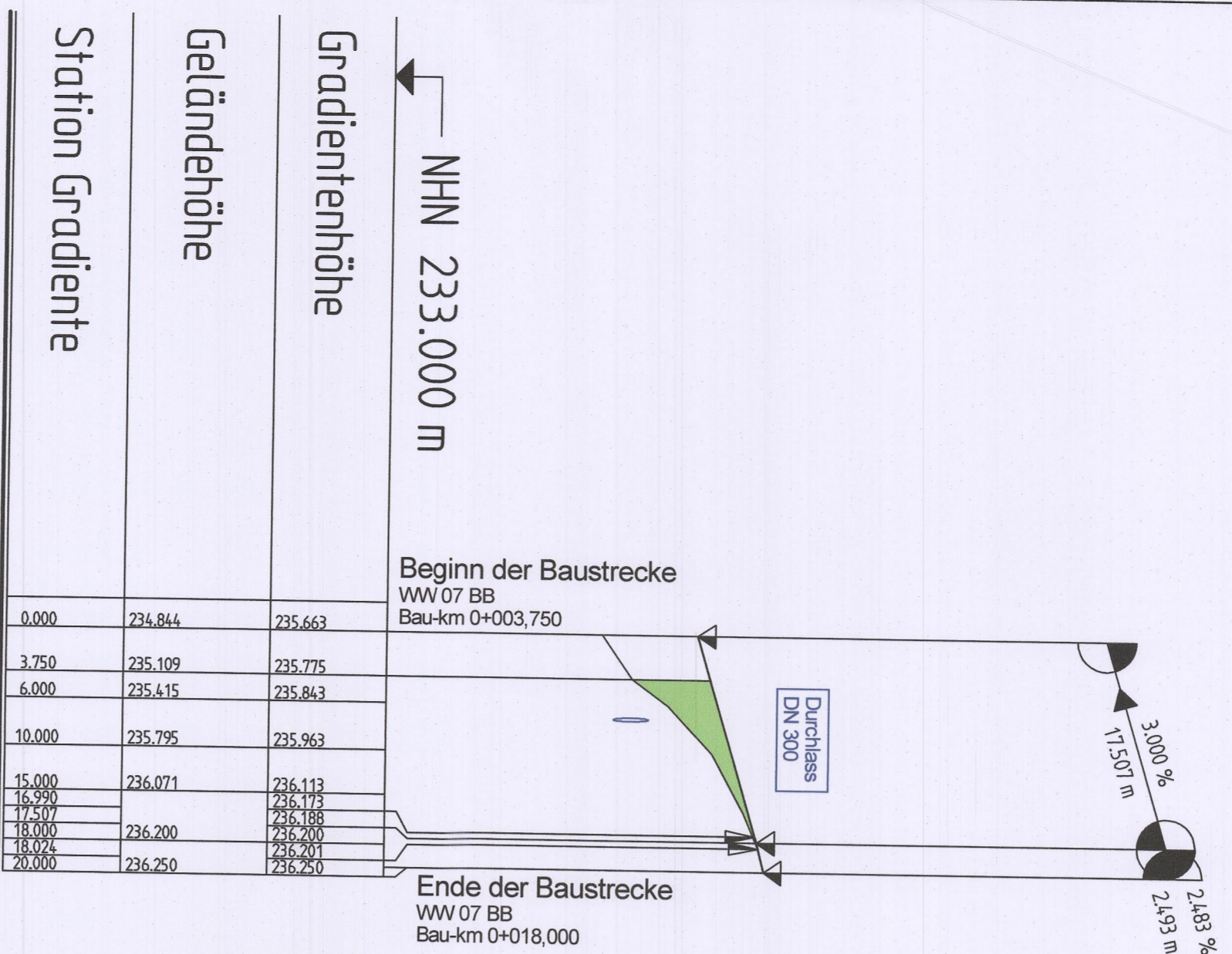


Wirtschaftsweg 07 BB

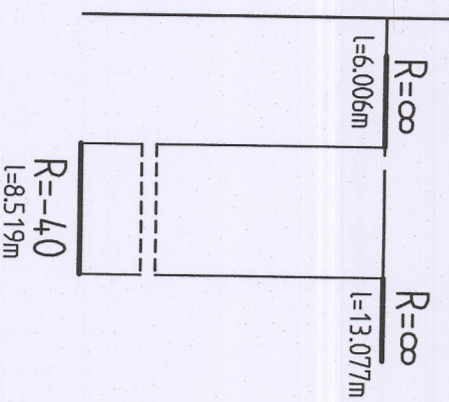
H = 200,000 m
 T = 0,517 m
 f = 0,001 m
 km = 0+017,507
 h TS = 236,188 m

ohne Ausrundung
 km = 0+000,000
 h TS = 235,663 m

ohne Ausrundung
 km = 0+020,000
 h TS = 236,250 m

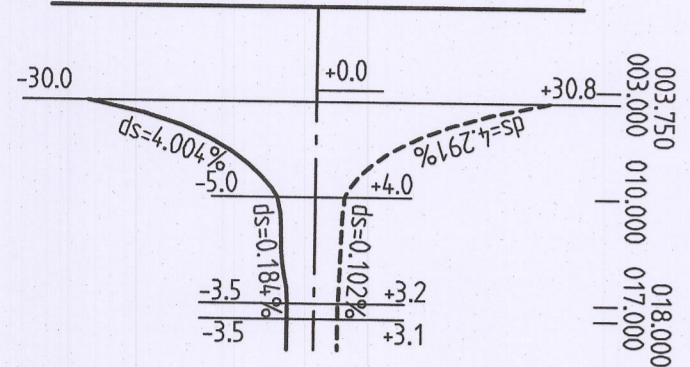


Krümmung
 200 / R (cm)
 Rechtskurve
 Linkskurve

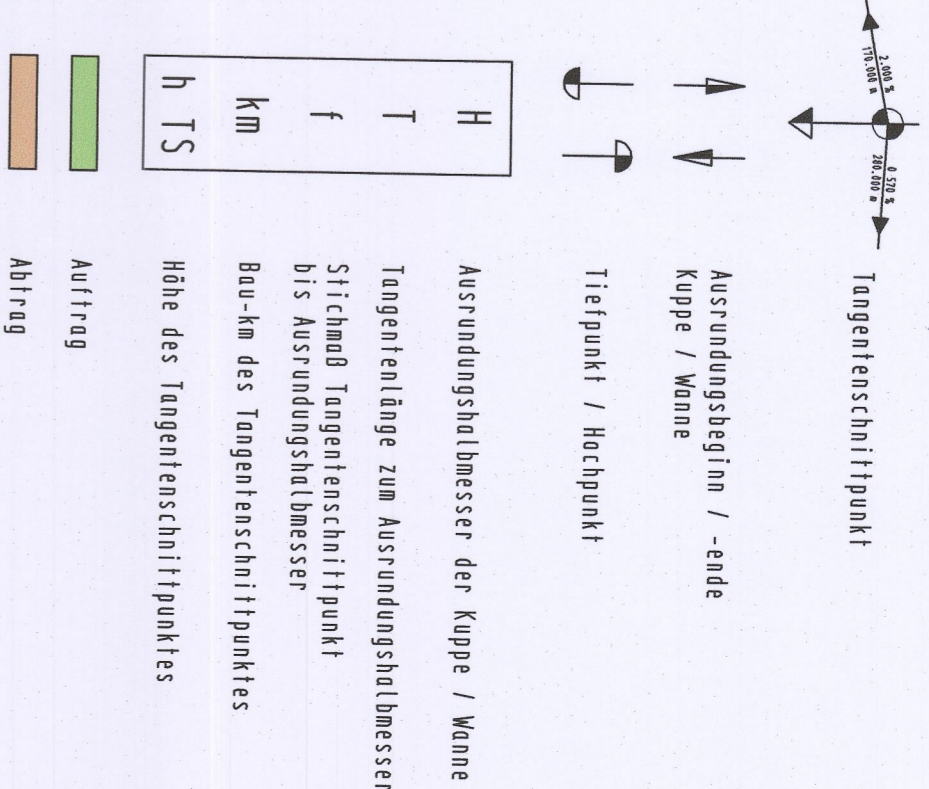


Querneigung

Maßstab 1 : 10
 Linker Fahrbahnrand
 rechter Fahrbahnrand



ZEICHENERKLÄRUNG:



Nr.	Art der Änderung	Datum	Zeichen

Ingenieurgemeinschaft
BATTENBERG & KOCH
 W- und S. Battenberg, T. Koch
 Neumarkt 11, 34251 Bad Hersfeld

Dipl.-Ing. Gringel GmbH

Datum	Zeichen
bearbeitet 09/2017	Damm
gezeichnet 09/2017	Kehler
geprüft 09/2017	gez. Zander
Rev.-Nummer: G377014_4/6/19/A	

Hessen Mobil
 Straßen- und Verkehrsmanagement
HESSEN

Datum	Zeichen
bearbeitet	
gezeichnet	
geprüft	

FESTSTELLUNGSENTWURF

Straße: A 45

Unterlage / Blatt-Nr.: 6/19
 Höhenplan
 Wirtschaftsweg 07

Beginn: zwl. NK 5316 023 u. NK 5316 029 Betr.-km 153,703
 Ende: zwl. NK 5316 029 u. NK 5416 038 Betr.-km 156,336
 Hessen ID: 20853

Maßstab: 1 : 500/60

Ersatzneubau der Talbrücke Lempthal mit sechsstreifigem Ausbau

von Betr.-km 153,703 bis Betr.-km 156,336
 von Bau-km 2+891 bis Bau-km 5+520,586

Aufgestellt: Dillenburg, den 21.02.2018
 Hessen Mobil - Dezernat A 45

IA. *[Signature]*
 Dezernat

Planfeststellungsbeschluss
 vom 07.05.2021 Gz. 031-K-04#Z.196
 Wissenschaft, den 10.05.2021
 Hessisches Ministerium
 Wirtschaft, Energie, Verkehr
 und Wohnen
 Abt. VI
 Im Auftrag
 Regierungsrätin

