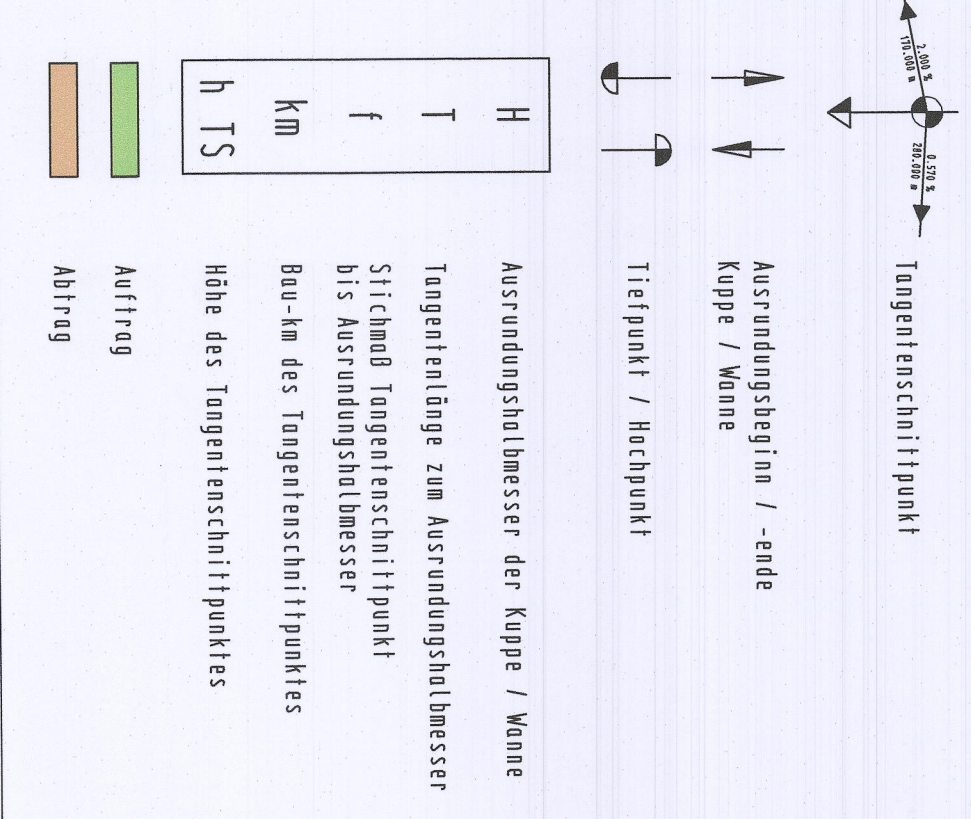


ZEICHENERKLÄRUNG:



Wirtschaftsweg 04 UD / Wirtschaftsweg 08 BB

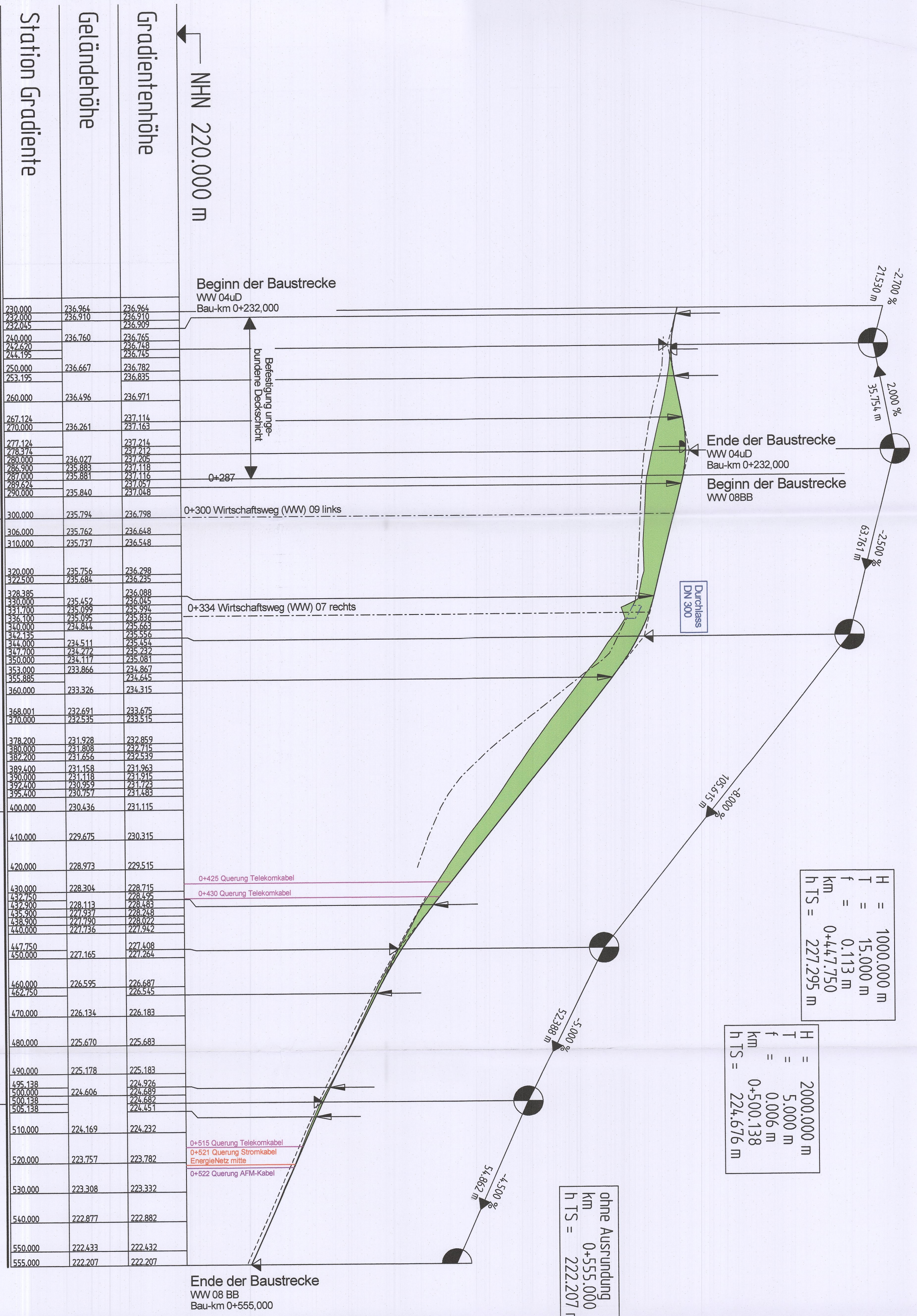
H = 450.000 m	H = 500.000 m
T = 10.575 m	T = 11.250 m
f = 0.124 km	f = 0.127 m
km = 0+242.620	km = 0+278.374
h TS = 236.624 m	h TS = 237.339 m

H = 500.000 m
T = 13.750 m
f = 0.189 km
km = 0+342.135
h TS = 235.745 m

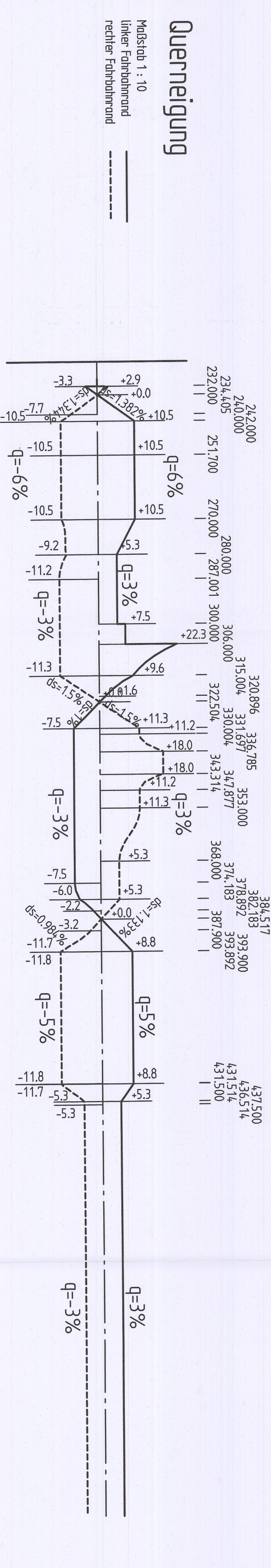
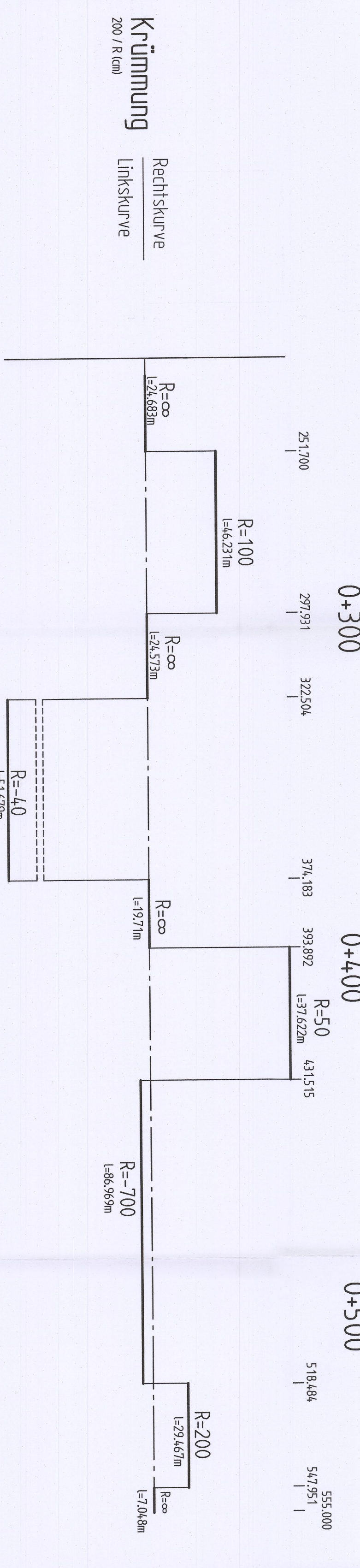
H = 1000.000 m
T = 15.000 m
f = 0.113 km
km = 0+447.750
h TS = 227.295 m

H = 2000.000 m
T = 5.000 m
f = 0.006 km
km = 0+500.138
h TS = 224.676 m

ohne Ausrundung
km 0+555.000
h TS = 222.207 m



Station	Geländehöhe	Gradienten
230.000	236.364	
232.000	236.570	
234.000	236.705	
236.000	236.782	
238.000	236.835	
240.000	236.867	
242.000	236.871	
244.000	236.851	
246.000	236.807	
248.000	236.741	
250.000	236.657	
252.000	236.556	
254.000	236.441	
256.000	236.315	
258.000	236.179	
260.000	236.034	
262.000	235.880	
264.000	235.714	
266.000	235.537	
268.000	235.349	
270.000	235.151	
272.000	234.944	
274.000	234.728	
276.000	234.503	
278.000	234.269	
280.000	234.026	
282.000	233.774	
284.000	233.513	
286.000	233.243	
288.000	232.964	
290.000	232.676	
292.000	232.380	
294.000	232.075	
296.000	231.762	
298.000	231.441	
300.000	231.111	
302.000	230.772	
304.000	230.425	
306.000	230.070	
308.000	229.707	
310.000	229.337	
312.000	228.960	
314.000	228.576	
316.000	228.185	
318.000	227.787	
320.000	227.382	
322.000	226.970	
324.000	226.551	
326.000	226.126	
328.000	225.695	
330.000	225.258	
332.000	224.815	
334.000	224.366	
336.000	223.911	
338.000	223.451	
340.000	222.985	
342.000	222.514	
344.000	222.037	
346.000	221.555	
348.000	221.067	
350.000	220.573	
352.000	220.074	
354.000	219.569	
356.000	219.059	
358.000	218.544	
360.000	218.024	
362.000	217.499	
364.000	216.969	
366.000	216.434	
368.000	215.894	
370.000	215.349	
372.000	214.799	
374.000	214.244	
376.000	213.684	
378.000	213.119	
380.000	212.549	
382.000	211.974	
384.000	211.394	
386.000	210.809	
388.000	210.219	
390.000	209.624	
392.000	209.024	
394.000	208.419	
396.000	207.809	
398.000	207.194	
400.000	206.574	
402.000	205.949	
404.000	205.319	
406.000	204.684	
408.000	204.044	
410.000	203.399	
412.000	202.749	
414.000	202.094	
416.000	201.434	
418.000	200.769	
420.000	200.099	
422.000	199.424	
424.000	198.744	
426.000	198.059	
428.000	197.369	
430.000	196.674	
432.000	195.974	
434.000	195.269	
436.000	194.559	
438.000	193.844	
440.000	193.124	
442.000	192.399	
444.000	191.669	
446.000	190.934	
448.000	190.194	
450.000	189.449	
452.000	188.699	
454.000	187.944	
456.000	187.184	
458.000	186.419	
460.000	185.649	
462.000	184.874	
464.000	184.094	
466.000	183.309	
468.000	182.519	
470.000	181.724	
472.000	180.924	
474.000	180.119	
476.000	179.309	
478.000	178.494	
480.000	177.674	
482.000	176.849	
484.000	176.019	
486.000	175.184	
488.000	174.344	
490.000	173.499	
492.000	172.649	
494.000	171.794	
496.000	170.934	
498.000	170.069	
500.000	169.199	
502.000	168.324	
504.000	167.444	
506.000	166.559	
508.000	165.669	
510.000	164.774	
512.000	163.874	
514.000	162.969	
516.000	162.059	
518.000	161.144	
520.000	160.224	
522.000	159.299	
524.000	158.369	
526.000	157.434	
528.000	156.494	
530.000	155.549	
532.000	154.599	
534.000	153.644	
536.000	152.684	
538.000	151.719	
540.000	150.749	
542.000	149.774	
544.000	148.794	
546.000	147.809	
548.000	146.819	
550.000	145.824	
552.000	144.824	
554.000	143.819	
555.000	142.809	



Nr.		Datum	Zeichen
	Art der Änderung		
	Ingenieurgesellschaft	Datum	Zeichen
		benötigt	09/2017
		gezeichnet	09/2017
		geprüft	09/2017
		gezeichnet	09/2017
		geprüft	09/2017
		gezeichnet	09/2017
		geprüft	09/2017

FESTSTELLUNGSENTWURF

Strasse: A 45

Unterlage / Blatt-Nr.: 6 / 18

Höhenplan
Wirtschaftsweg 04
Wirtschaftsweg 08

Beginn: zvw NK 5315 023 u. NK 5316 029 Betr.-km 153,703
Ende: zvw NK 5316 029 u. NK 5316 038 Betr.-km 153,539

Hessen-ID: 20853

Masstab: 1 : 1.000/100

Ersatzneubau der Talbrücke Lempfal mit sechsstreifigem Ausbau

von Betr.-km 153,703 bis Betr.-km 156,336
von Bau-km 2+891 bis Bau-km 5+520,598

Aufgestellt: den 21.02.2018
Dokument-Nr. 6/18
Hessen-Matril-Dezernat A 45

IA
Dezernent

Planfeststellungsbeschluss
vom 07.06.2021 (GZ: 05/21-4242-198)
Wirtschaftsweg 04
Hessisches Ministerium
für Wirtschaft, Energie, Verkehr
und Wohnen
Kassel, VI
Im Auftrag
Regierungsabteil