

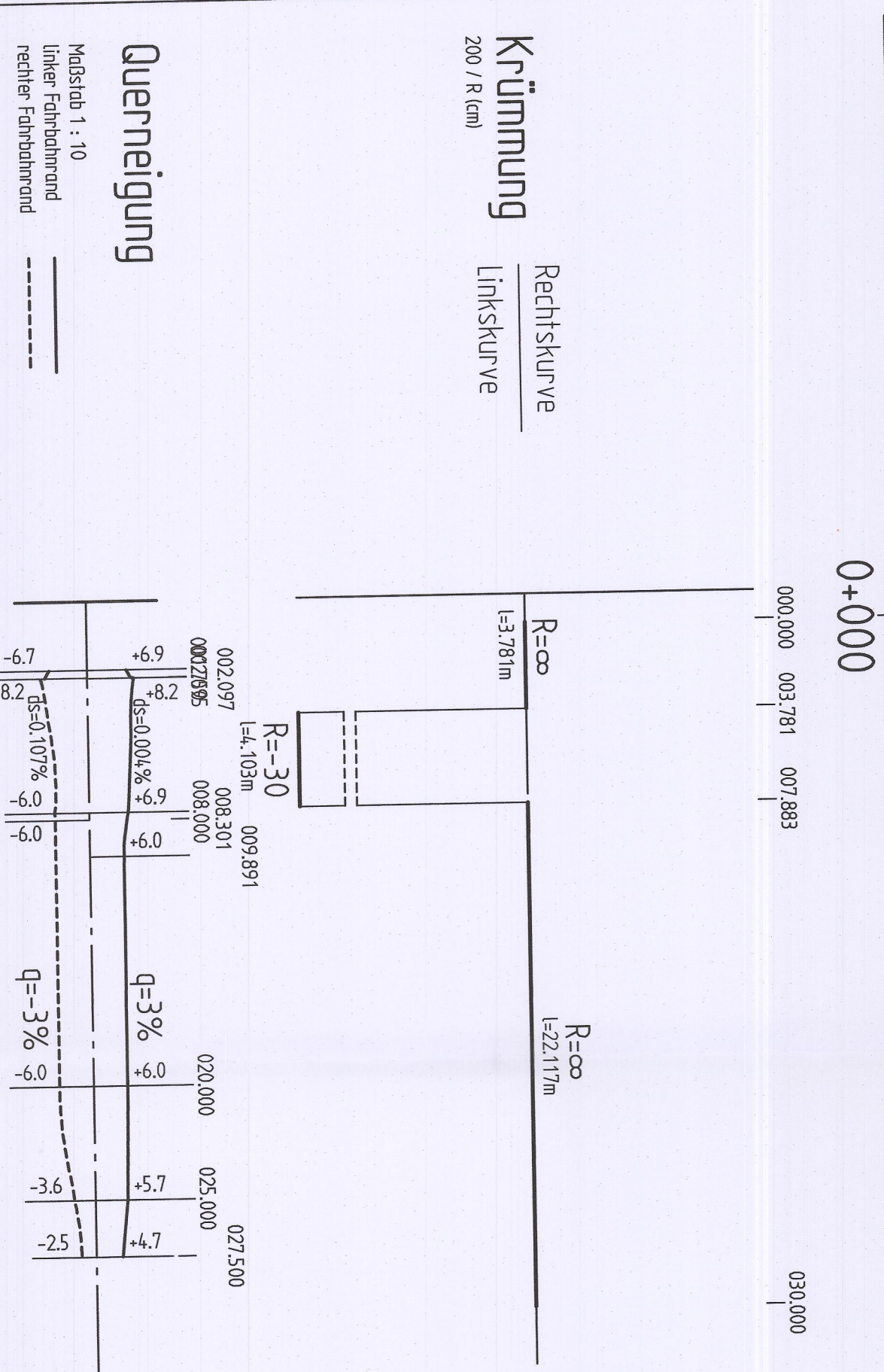
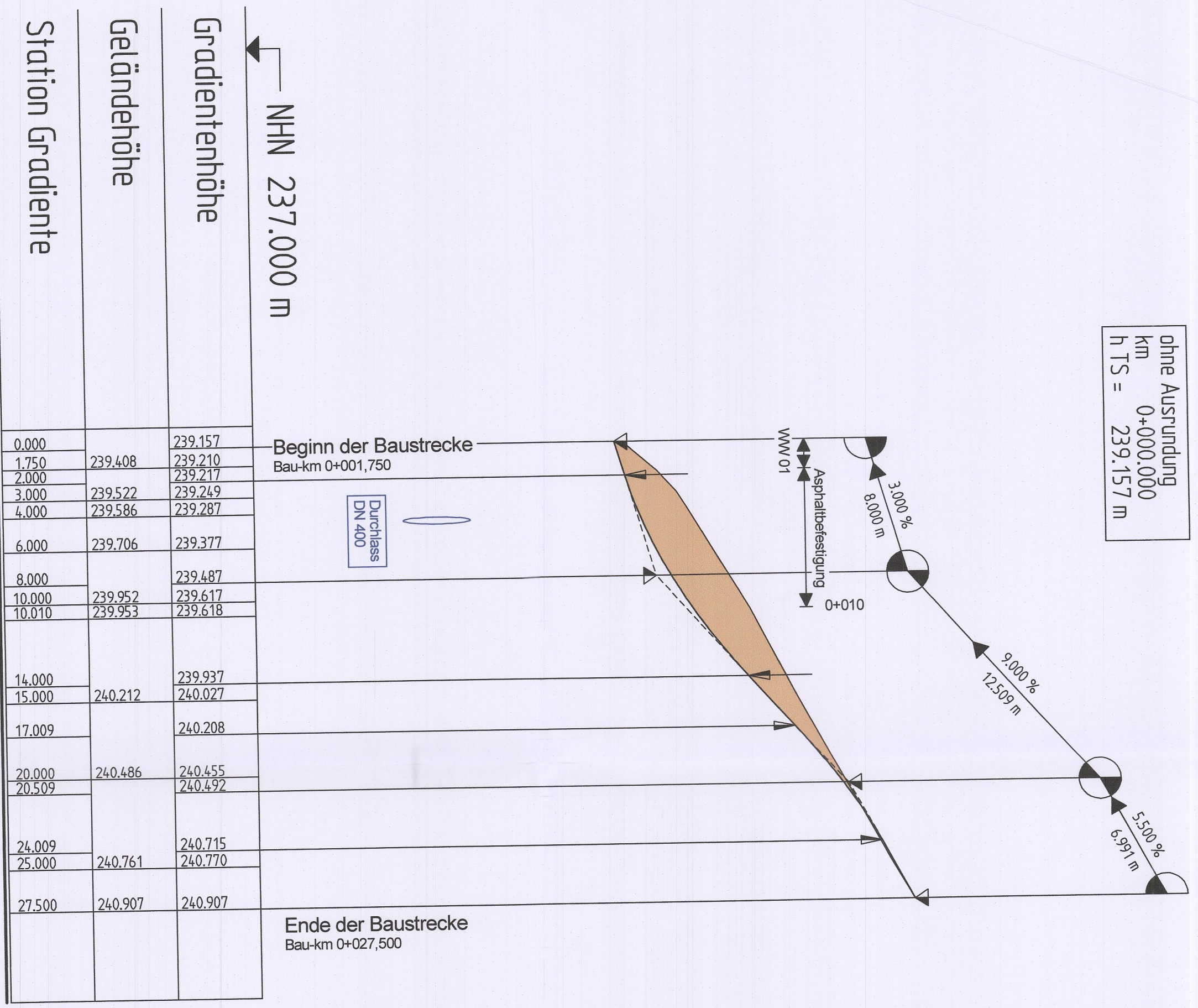
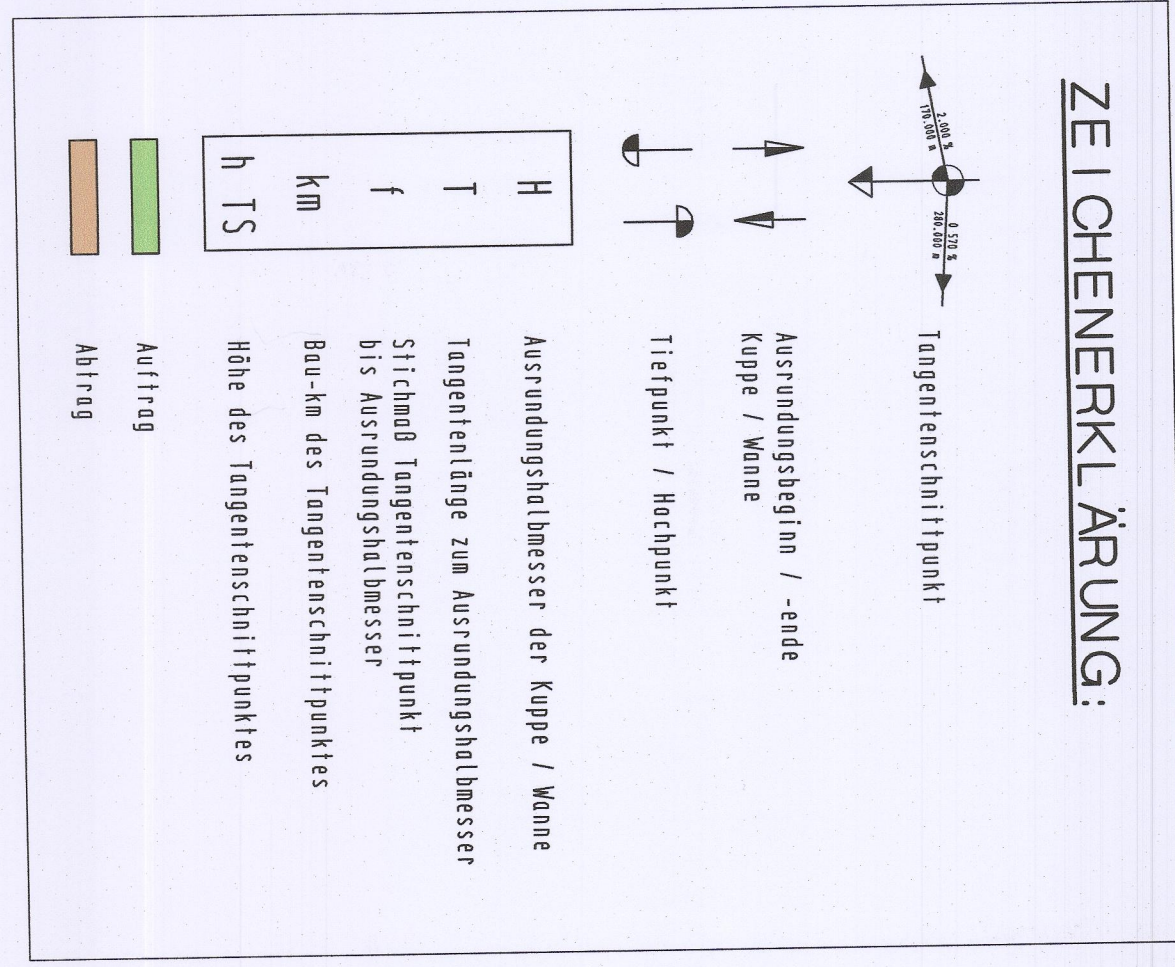
Grünweg 03

H = 200.000 m
T = 3.500 m
f = 0.031 m
km = 0+020.509
h TS = 240.523 m

H = 200.000 m
T = 6.000 m
f = 0.090 m
km = 0+008.000
h TS = 239.397 m

ohne Ausrundung
km = 0+027.500
h TS = 240.907 m

ohne Ausrundung
km = 0+000.000
h TS = 239.157 m



Nr.	Art der Änderung	Datum	Zeichen

BATTENBERG & KOCH
W. und S. Battenberg, T. Brodthel
Neumarkt 11, 36291 Bad Hünfeld

Dipl.-Ing. Gerdgert GmbH

Hessen Mobil
Strassen- und Verkehrsmanagement

HESSEN

bearbeitet: 09/2017
gezeichnet: 09/2017
geprüft: 09/2017

Datum: 09/2017
Zeichen: Dam
Kellner

Rev.-Nummer: G377014/4/6/12/A
gez. Zander

FESTSTELLUNGSENTWURF

Straße: A 45
Unterlage / Blatt-Nr.: 61/12
Höhenplan
Grünweg 03

Beginn: zw. NK 5316 023 u. NK 5316 029 Betr.-km 153,703
Ende: zw. NK 5316 029 u. NK 5416 038 Betr.-km 156,336
Hessen ID: 208653

Maisstab: 1 : 250/25

**Ersatzneubau der Talbrücke Lempthal
mit sechsstreifigem Ausbau**

von Betr.-km 153,703 bis Betr.-km 156,336
von Bau-km 2+891 bis Bau-km 5+520,556

Aufgestellt:
Dilienburg den
Hessen Mobil
-Dezernat A 45-

21.02.2018

IA
Dezernat

Planfeststellungsstelle Unterlage
Nr. 6.12
zum
Planfeststellungsbeschluss
vom 07.03.2021, GZ: 06134-04/2.196
Wiesbaden, den 10.06.2021
Hessisches Ministerium
für Wirtschaft, Energie, Verkehr
und Wohnen
Art. VI
im Auftrag
Regierungsrat

