

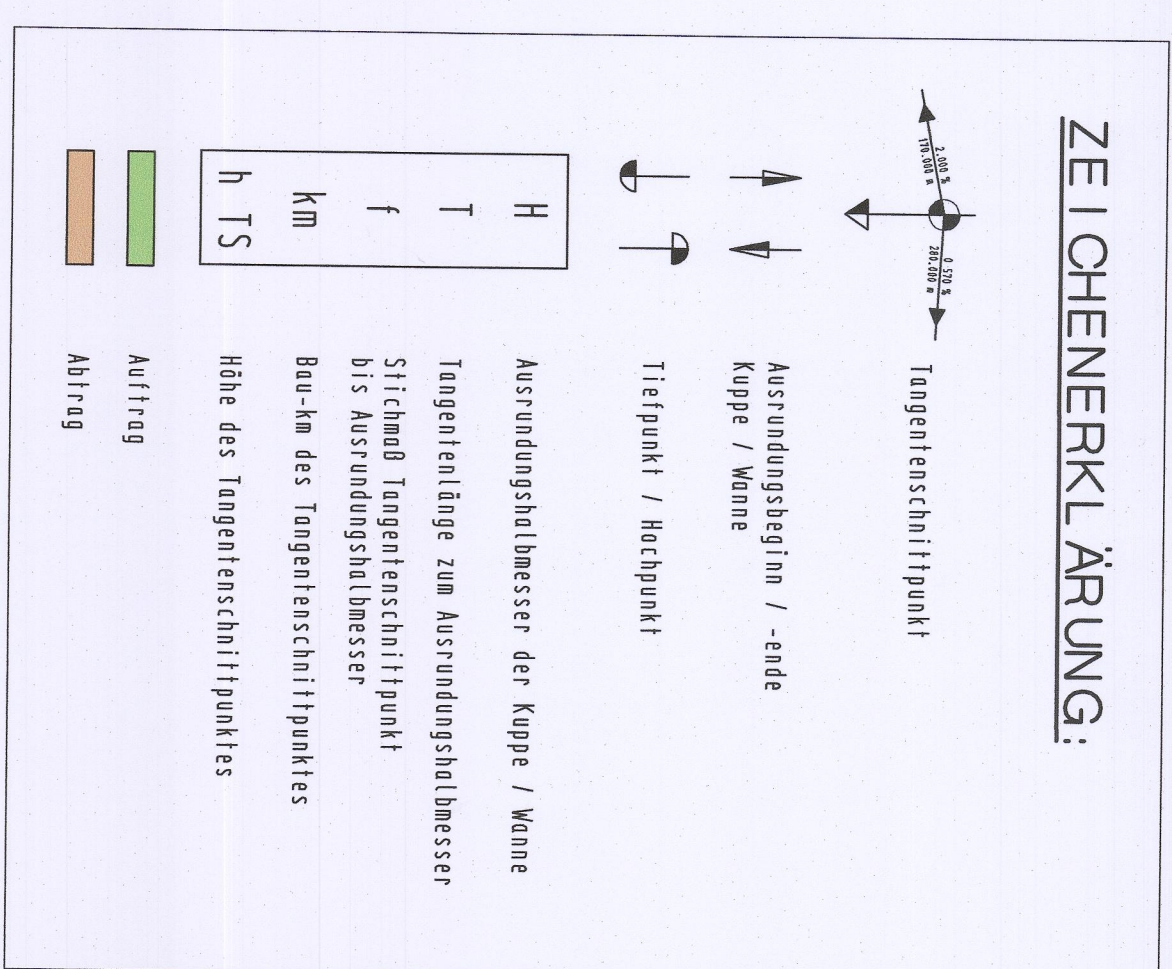
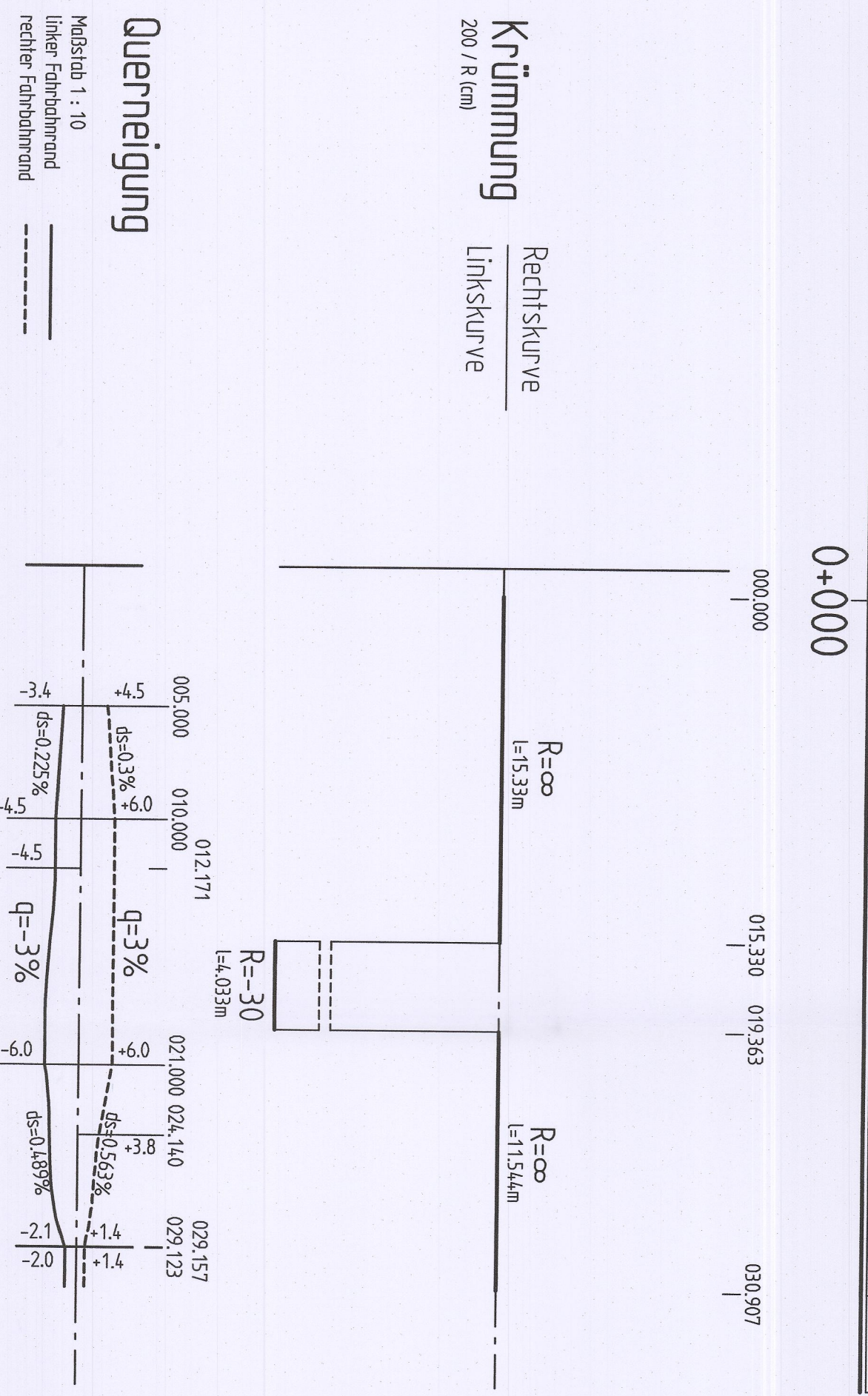
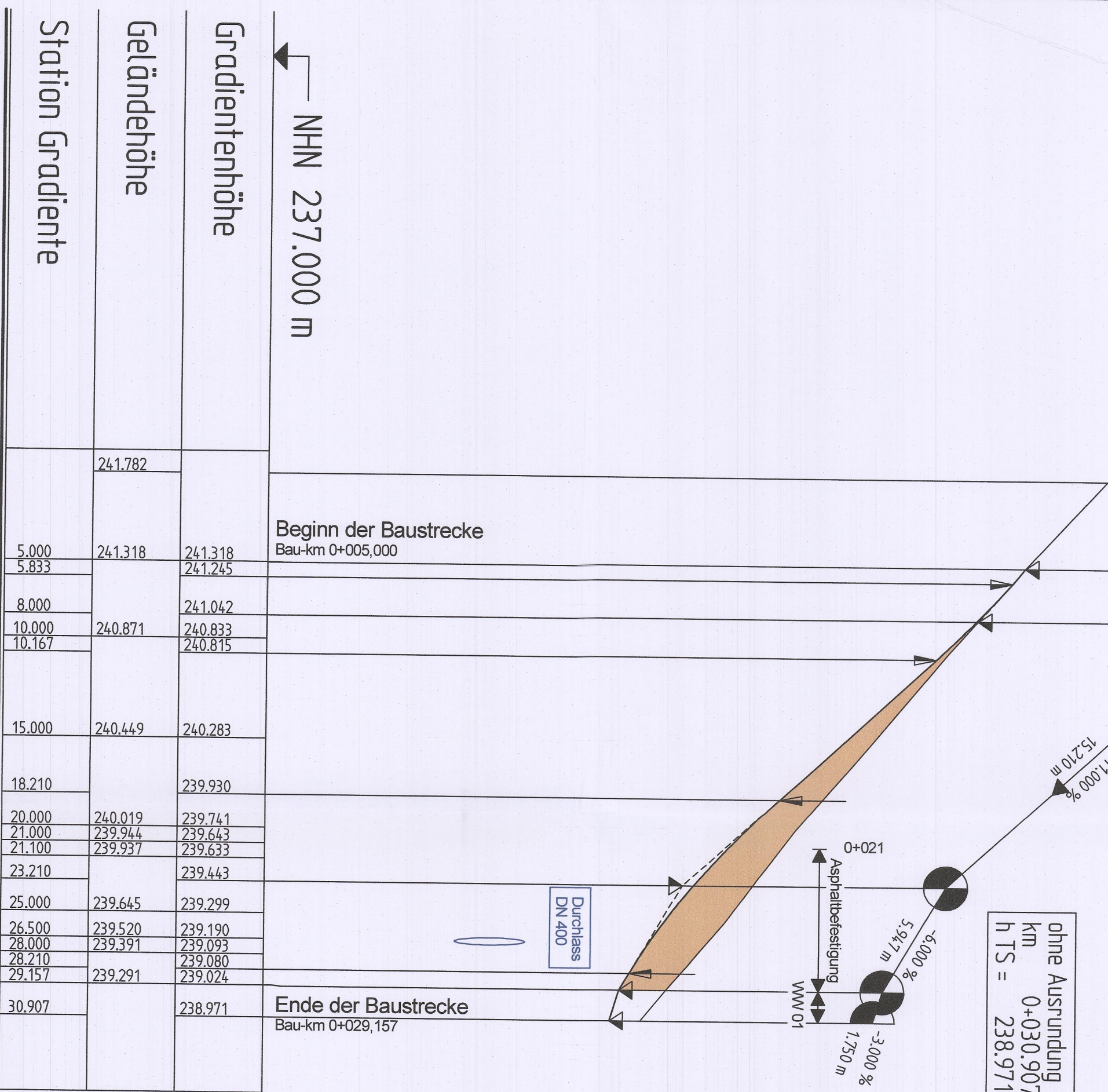
Grünweg 02

H = 200,000 m
T = 2,167 m
f = 0,012 m
km = 0+008,000
h TS = 241,053 m

H = 200,000 m
T = 5,000 m
f = 0,063 m
km = 0+023,210
h TS = 239,380 m

ohne Ausrundung
km = 0+029,157
h TS = 239,024 m

ohne Ausrundung
km = 0+030,907
h TS = 238,971 m



Nr.	Art der Änderung	Datum	Zeichen

Datum	Zeichen
09/2017	Damm
09/2017	Keller
09/2017	gez. Zander

FESTSTELLUNGSENTWURF

Strasse: A 45

Beginn: zw. NK 5315 023 u. NK 5316 029 Betr.-km 153,703
 Ende: zw. NK 5316 029 u. NK 5416 038 Betr.-km 156,336
 Hessen-ID: 20883 Maßstab: 1 : 250/25

Umlage / Blatt-Nr.: 6/11
Höhenplan Grünweg 02

Ersatzneubau der Talbrücke Lempstal mit sechsstreifigem Ausbau

von Betr.-km 153,703 bis Betr.-km 156,336
 von Bau-km 2+891 bis Bau-km 5+520,586

Aufgestellt: Dillenburger, den 21.02.2018
 Hessen Mobil - Dezernat A 45

IA: [Signature] Dezernat

Planfestgestellte Unterlage Nr. 6/11 zum Planfeststellungsbeschluss vom 07.08.2021, Gz. 051-K-0482/196 Wiesbaden, den 10.06.2021

Hessisches Ministerium für Wirtschaft, Energie, Verkehr und Wohnen
 Im Auftrag
 Regierungsstellen

Logo: Hessisches Ministerium für Wirtschaft, Energie, Verkehr und Wohnen