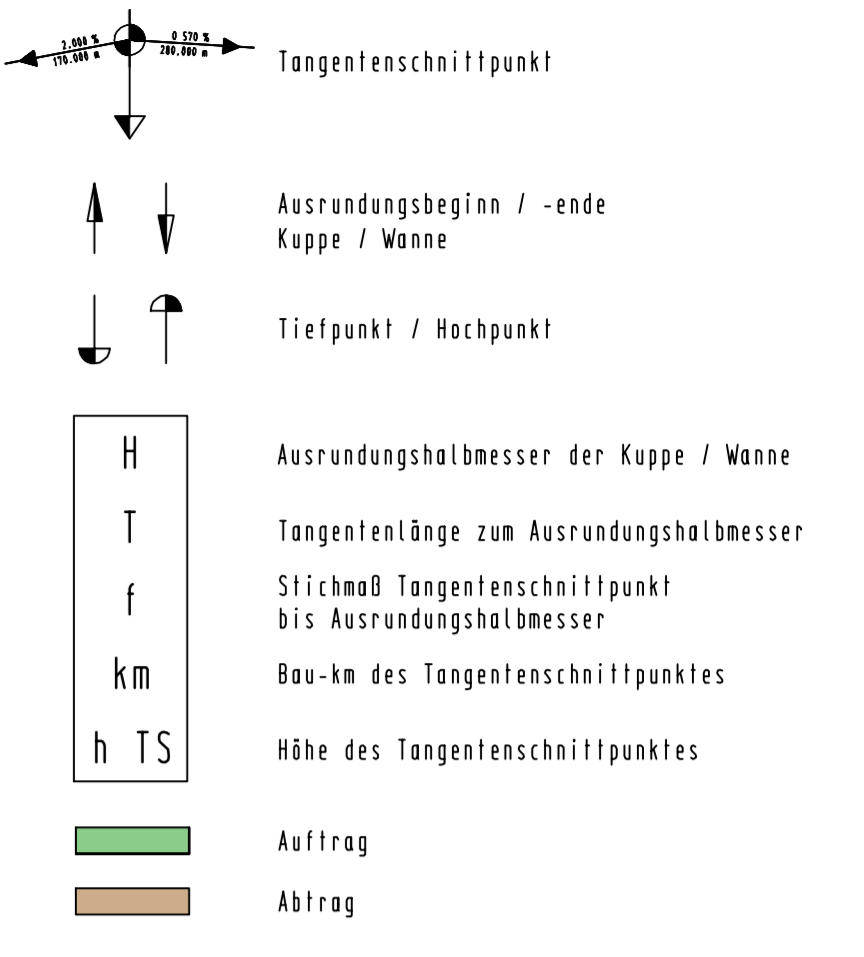


Geh-/Radweg

ZEICHENERKLÄRUNG:



H = 200.000 m
T = 3.045 m
f = 0.023 m
km 0+030.000
h TS = 188.940 m

H = 2250.000 m
T = 4.601 m
f = 0.005 m
km 0+015.311
h TS = 188.933 m

ohne Ausrundung
km 0+000.000
h TS = 188.864 m

H = 200.000 m
T = 3.800 m
f = 0.036 m
km 0+061.942
h TS = 187.982 m

H = 500.000 m
T = 2.874 m
f = 0.008 m
km 0+089.863
h TS = 188.205 m

H = 500.000 m
T = 5.000 m
f = 0.025 m
km 0+117.273
h TS = 188.109 m

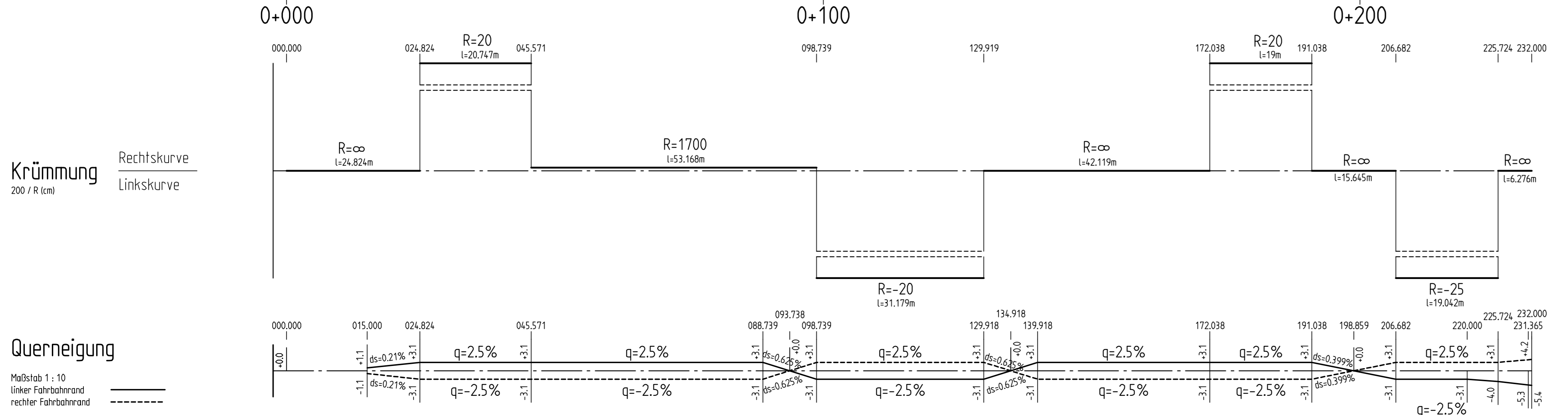
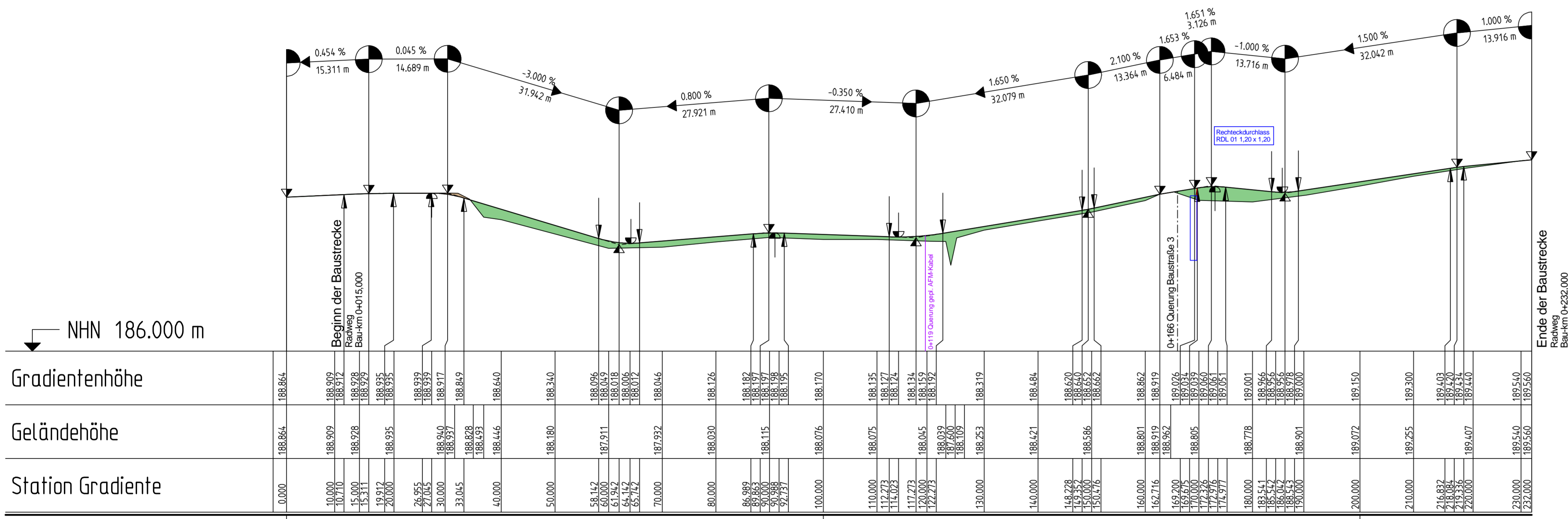
H = 500.000 m
T = 1.124 m
f = 0.001 m
km 0+149.352
h TS = 188.638 m

ohne Ausrundung
km 0+162.716
h TS = 188.919 m

H = 200.000 m
T = 2.501 m
f = 0.016 m
km 0+186.042
h TS = 188.941 m

H = 500.000 m
T = 1.252 m
f = 0.002 m
km 0+218.084
h TS = 189.421 m

ohne Ausrundung
km 0+232.000
h TS = 189.560 m



Nr.	Art der Änderung	Datum	Zeichen

Ingenieurgesellschaft W. und S. Battenberg, T. Brechtel Neumarkt 11, 36251 Bad Hersfeld		Datum 09/2017 Zeichen Dam	
Dipl.-Ing. Gringel GmbH 		gezeichnet 09/2017 gez. Zander	
Rev.-Nummer: G377014/4/6/23/A			

Hessen Mobil Straßen- und Verkehrsmanagement 		Datum 09/2017 Zeichen Dam	
HESSEN 		gezeichnet 09/2017 gez. Zander	
Rev.-Nummer: G377014/4/6/23/A			

FESTSTELLUNGSENTWURF

Straße: A 45		Unterlage / Blatt-Nr.: 6 / 23 Höhenplan Geh-/Radweg	
Beginn: zw. NK 5315 023 u. NK 5316 029 Betr.-km 153,703 Ende: zw. NK 5316 029 u. NK 5416 038 Betr.-km 156,336 Hessen ID: 20853		Maßstab: 1:500/50	
Ersatzneubau der Talbrücke Lemptal mit sechsstreifigem Ausbau			
von Betr.-km 153,703 bis Betr.-km 156,336 von Bau-km 2+891 bis Bau-km 5+520,586			
Aufgestellt: Dillenburg, den 21.02.2018 Hessen Mobil Dezernat A 45-		gez. Grab Dezernat	