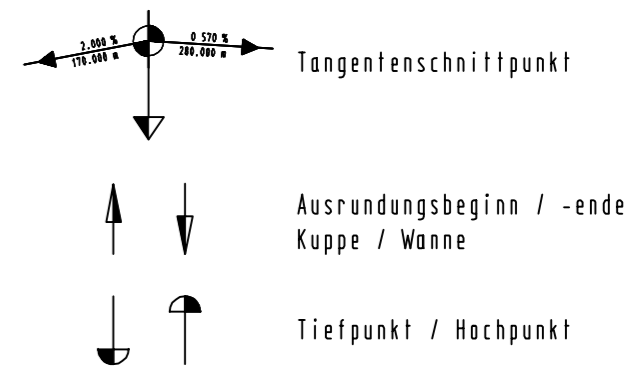


Wirtschaftsweg 14 BB

ZEICHENERKLÄRUNG:



H Ausrundungshalbmesser der Kuppe / Wanne
 T Tangentenlänge zum Ausrundungshalbmesser
 f Stichtmaß Tangentenschnittpunkt bis Ausrundungshalbmesser
 km Bau-km des Tangentenschnittpunktes
 h TS Höhe des Tangentenschnittpunktes



H = 250.000 m
 T = 9.749 m
 f = 0.190 m
 km 0+4.11.472
 h TS = 200.375 m

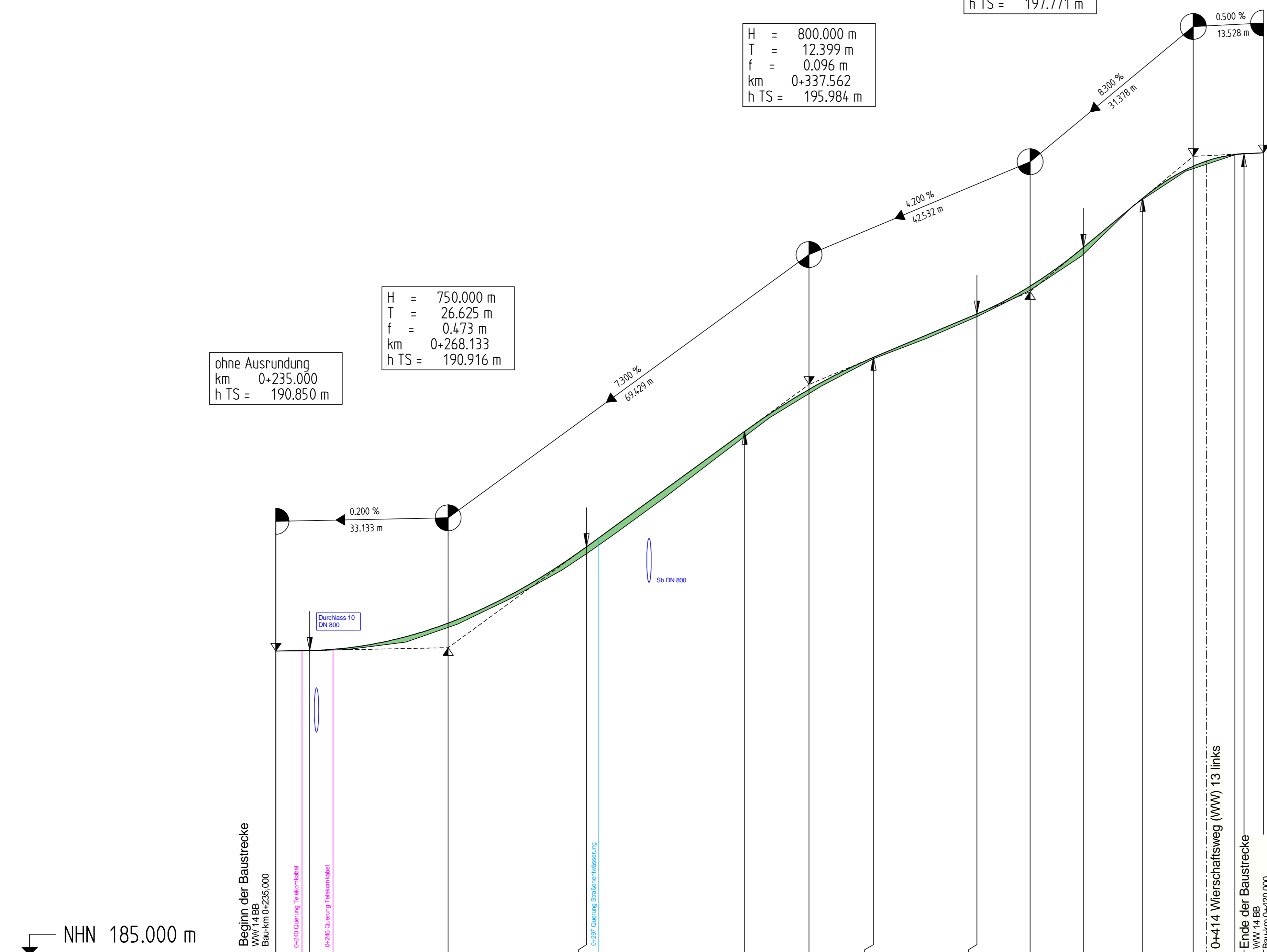
ohne Ausrundung
 km 0+4.25.000
 h TS = 200.443 m

H = 500.000 m
 T = 10.249 m
 f = 0.105 m
 km 0+380.094
 h TS = 197.771 m

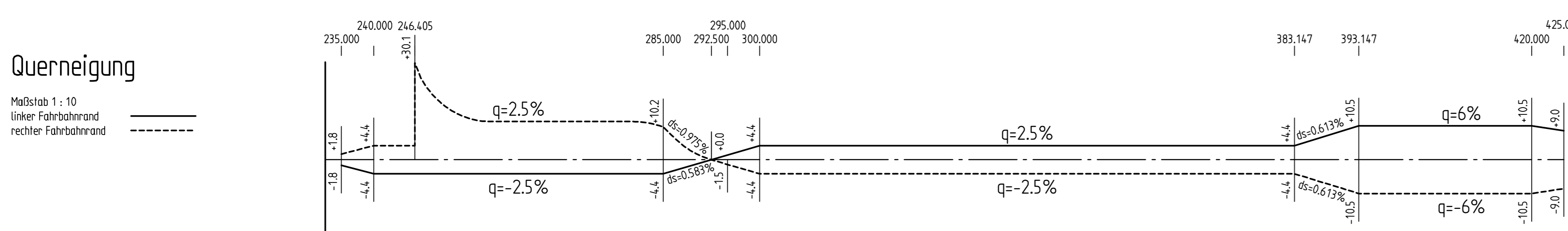
H = 800.000 m
 T = 12.399 m
 f = 0.096 m
 km 0+337.562
 h TS = 195.984 m

H = 750.000 m
 T = 26.625 m
 f = 0.473 m
 km 0+268.133
 h TS = 190.916 m

ohne Ausrundung
 km 0+235.000
 h TS = 190.850 m



Station	235.000	240.000	245.000	250.000	260.000	268.133	270.000	280.000	290.000	295.000	300.000	310.000	320.000	325.163	330.000	337.562	340.000	349.981	350.000	360.000	366.845	370.000	380.000	380.094	390.000	390.343	400.000	410.000	420.000	425.000			
Gradientenhöhe	190.850	190.850	190.850	190.850	191.128	191.389	191.461	191.528	192.527	192.850	192.877	193.242	193.872	194.702	195.079	195.418	195.888	196.025	196.505	196.507	196.860	197.340	197.357	197.870	197.876	198.593	198.621	199.123	199.166	200.116	200.185	200.443	200.443
Geländehöhe	190.850	190.855	190.860	190.865	191.026	191.370	191.461	191.854	192.487	192.744	192.877	193.074	193.821	194.587	195.315	195.418	195.888	196.025	196.481	196.481	196.860	197.294	197.792	197.876	198.457	198.531	199.116	199.166	200.086	200.422	200.443	200.443	
Station Gradiente	235.000	240.000	245.000	250.000	260.000	268.133	270.000	280.000	290.000	295.000	300.000	310.000	320.000	325.163	330.000	337.562	340.000	349.981	350.000	360.000	366.845	370.000	380.000	380.094	390.000	390.343	400.000	410.000	420.000	425.000	425.000	425.000	



Nr.	Art der Änderung	Datum	Zeichen

Ingenieurgemeinschaft
 BATTENBERG & KOCH
 W. und S. Battenberg, T. Brechtel
 Neumarkt 11, 36251 Bad Hersfeld

Dipl.-Ing. Gringel GmbH

Datum	Zeichen
bearbeitet: 09/2017	Damm
gezeichnet: 09/2017	Kellner
geprüft: 09/2017	gez. Zander
Rev.-Nummer: G377014 / 4 / 6 / 22 / A	

Hessen Mobil
 Straßen- und Verkehrsmanagement

HESSEN

Datum	Zeichen
bearbeitet:	
gezeichnet:	
geprüft:	

FESTSTELLUNGSENTWURF

Straße: A 45

Unterlage / Blatt-Nr.: 6 / 22
 Höhenplan
 Wirtschaftsweg 14

Beginn: zw. NK 5315 023 u. NK 5316 029 Betr.-km 153,703
 Ende: zw. NK 5316 029 u. NK 5416 038 Betr.-km 156,336
 Hessen ID: 20853 Maßstab: 1 : 500/50

Ersatzneubau der Talbrücke Lemptal mit sechsstreifigem Ausbau

von Betr.-km 153,703 bis Betr.-km 156,336
 von Bau-km 2+891 bis Bau-km 5+520,586

Aufgestellt:
 Dillenburg, den 21.02.2018
 Hessen Mobil
 -Dezernat A 45-

gez. Gräß
 Dezernent