

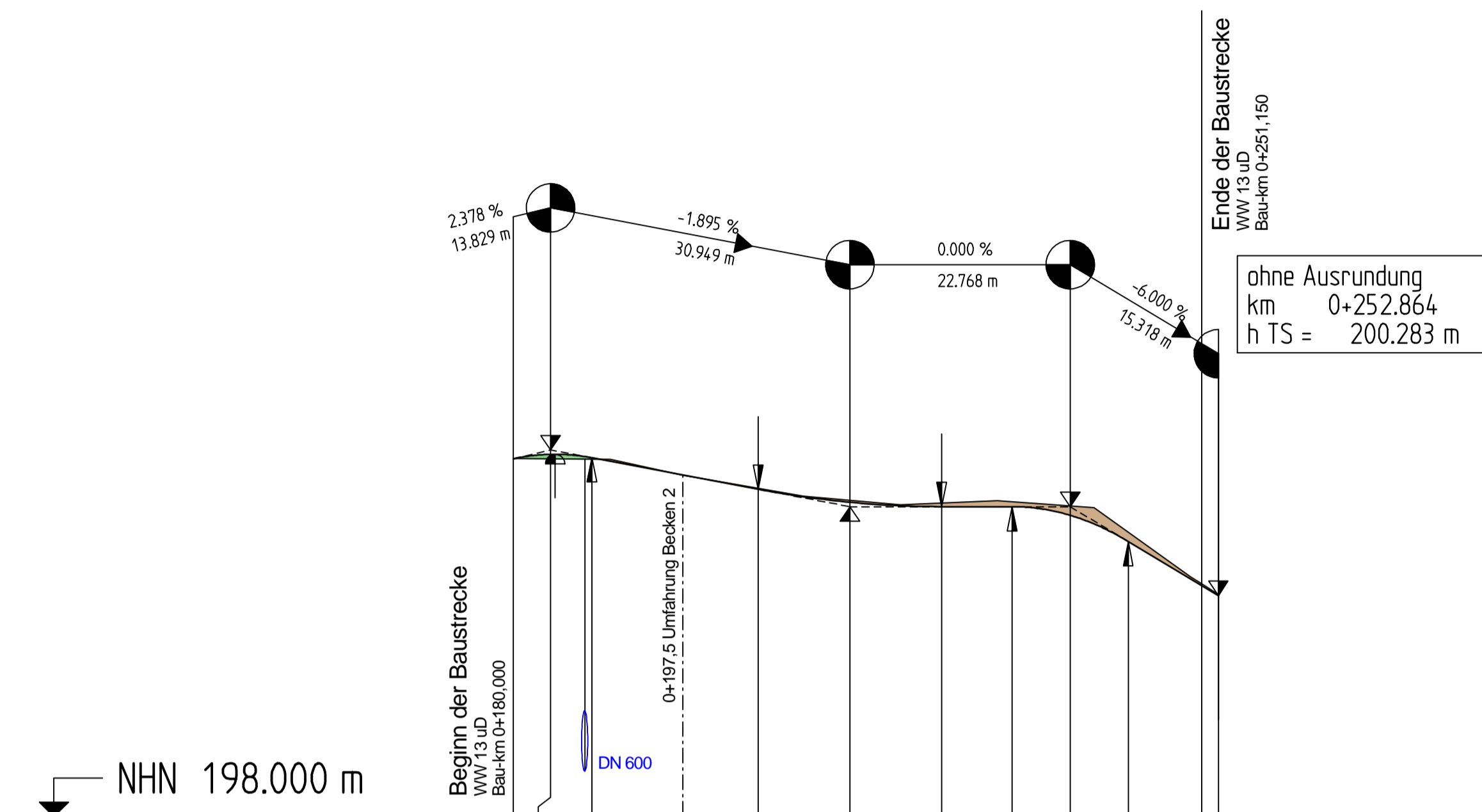
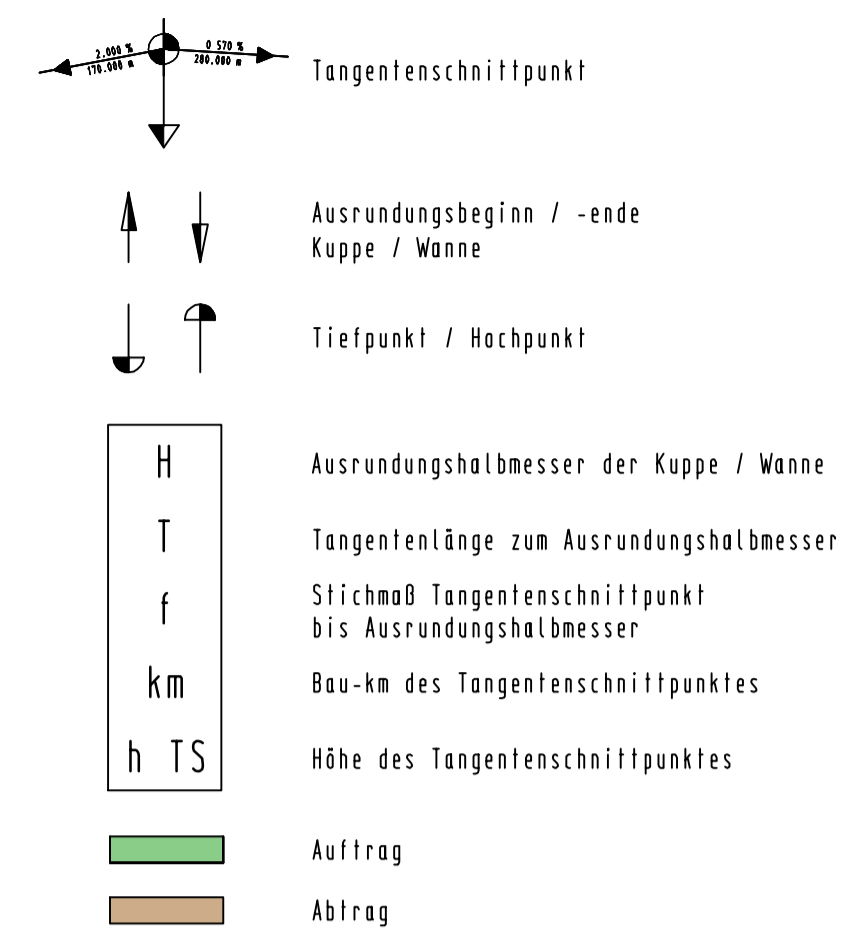
Wirtschaftsweg 13 uD

H = 200.000 m
T = 4.273 m
f = 0.046 m
km 0+183.829
h TS = 201.789 m

H = 1000.000 m
T = 9.475 m
f = 0.045 m
km 0+214.778
h TS = 201.202 m

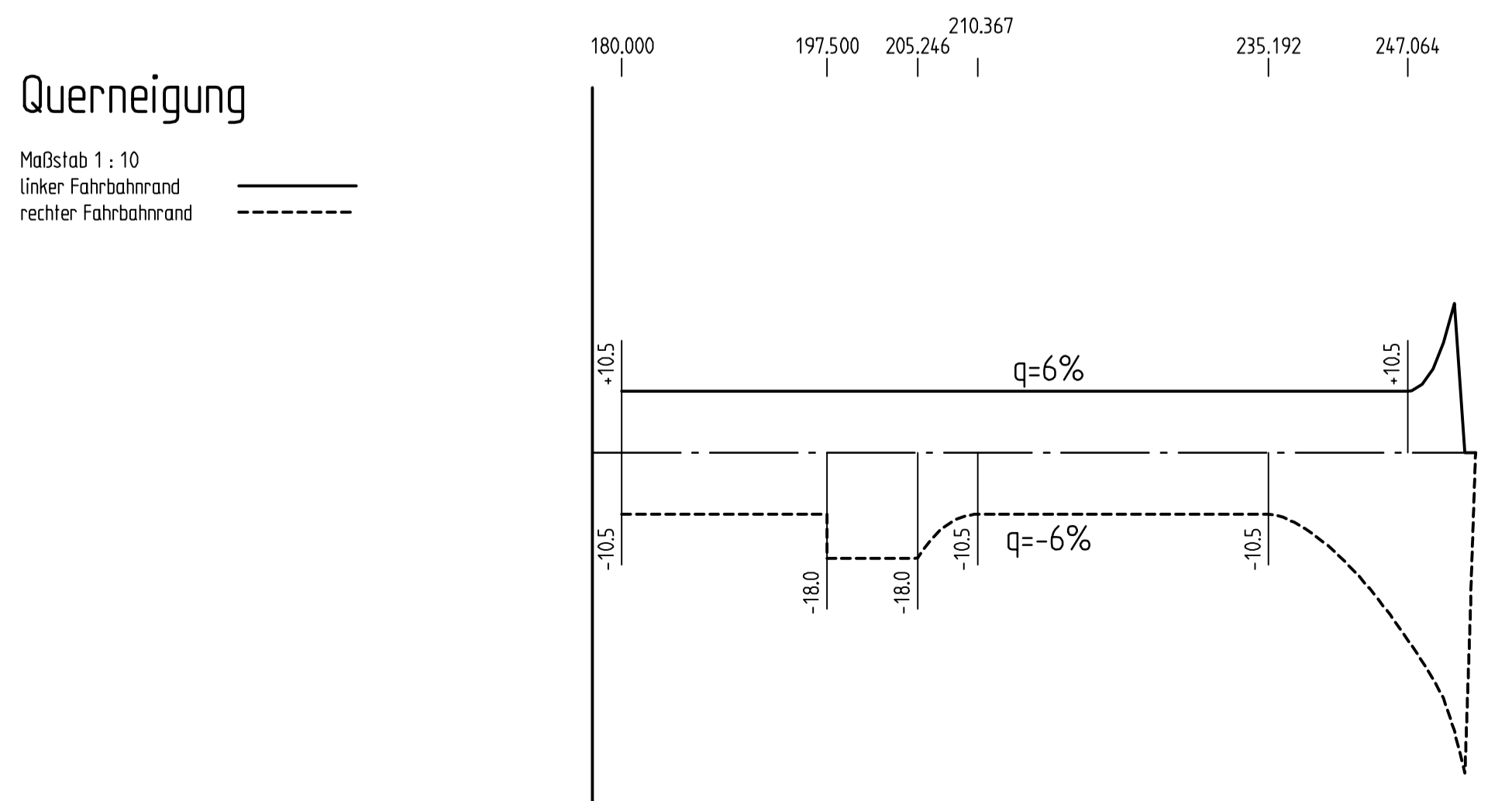
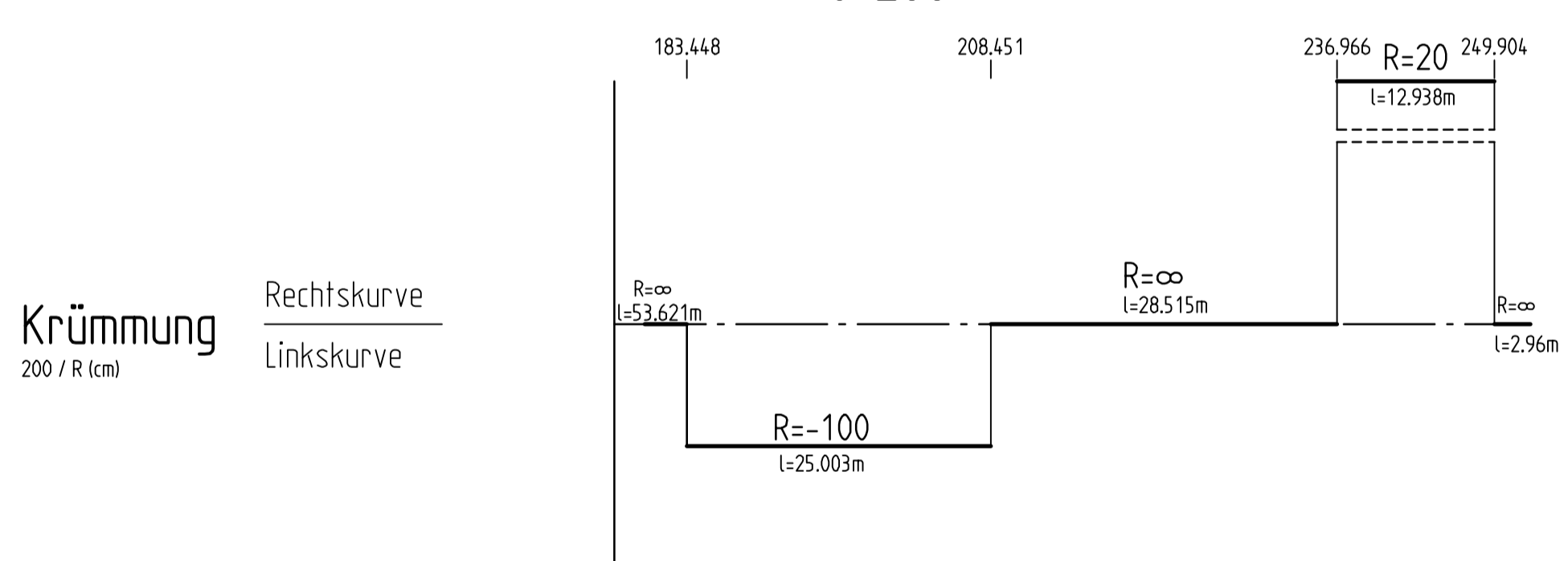
H = 200.000 m
T = 6.000 m
f = 0.090 m
km 0+237.546
h TS = 201.202 m

ZEICHENERKLÄRUNG:



Station	Gradientenhöhe	Geländehöhe	Station Geodiete
180,000	201,697	201,698	180,000
183,829	201,743	201,743	183,829
184,312	201,744	201,744	184,312
188,102	201,708	201,689	188,102
190,000	201,672	201,689	190,000
197,500	201,530	201,527	197,500
200,000	201,482	201,482	200,000
205,303	201,382	201,312	205,303
210,000	201,304	201,312	210,000
214,778	201,247	201,221	214,778
220,000	201,211	201,221	220,000
224,253	201,202	201,221	224,253
230,000	201,202	201,265	230,000
231,546	201,202	201,265	231,546
237,546	201,112	200,78	237,546
240,000	201,023	200,609	240,000
243,546	200,842	200,388	243,546
250,000	200,455	200,278	250,000
251,114	200,388	200,278	251,114
252,864	200,283	200,278	252,864

0+200



Nr.	Art der Änderung	Datum	Zeichen

	Datum		Zeichen
	bearbeitet	09/2017	Damm
	gezeichnet	09/2017	Kellner
	geprüft	09/2017	gez. Zander
Rev.-Nummer: G377014 / 4 / 6 / 21 / A			

	Datum		Zeichen
	bearbeitet:		
	gezeichnet:		
geprüft:			

FESTSTELLUNGSENTWURF

Straße: A 45 Beginn: zw. NK 5315 023 u. NK 5316 029 Betr.-km 153,703 Ende: zw. NK 5316 029 u. NK 5416 038 Betr.-km 156,336 Hessen ID: 20853	Unterlage / Blatt-Nr.: 6 / 21 Höhenplan Wirtschaftsweg 13 Maßstab: 1 : 500/50
Ersatzneubau der Talbrücke Lemptal mit sechsstreifigem Ausbau von Betr.-km 153,703 bis Betr.-km 156,336 von Bau-km 2+891 bis Bau-km 5+520,586	
Aufgestellt: Dillenburger, den 21.02.2018 Hessen Mobil -Dezernat A 45-	
gez. Gräß Dezernat	