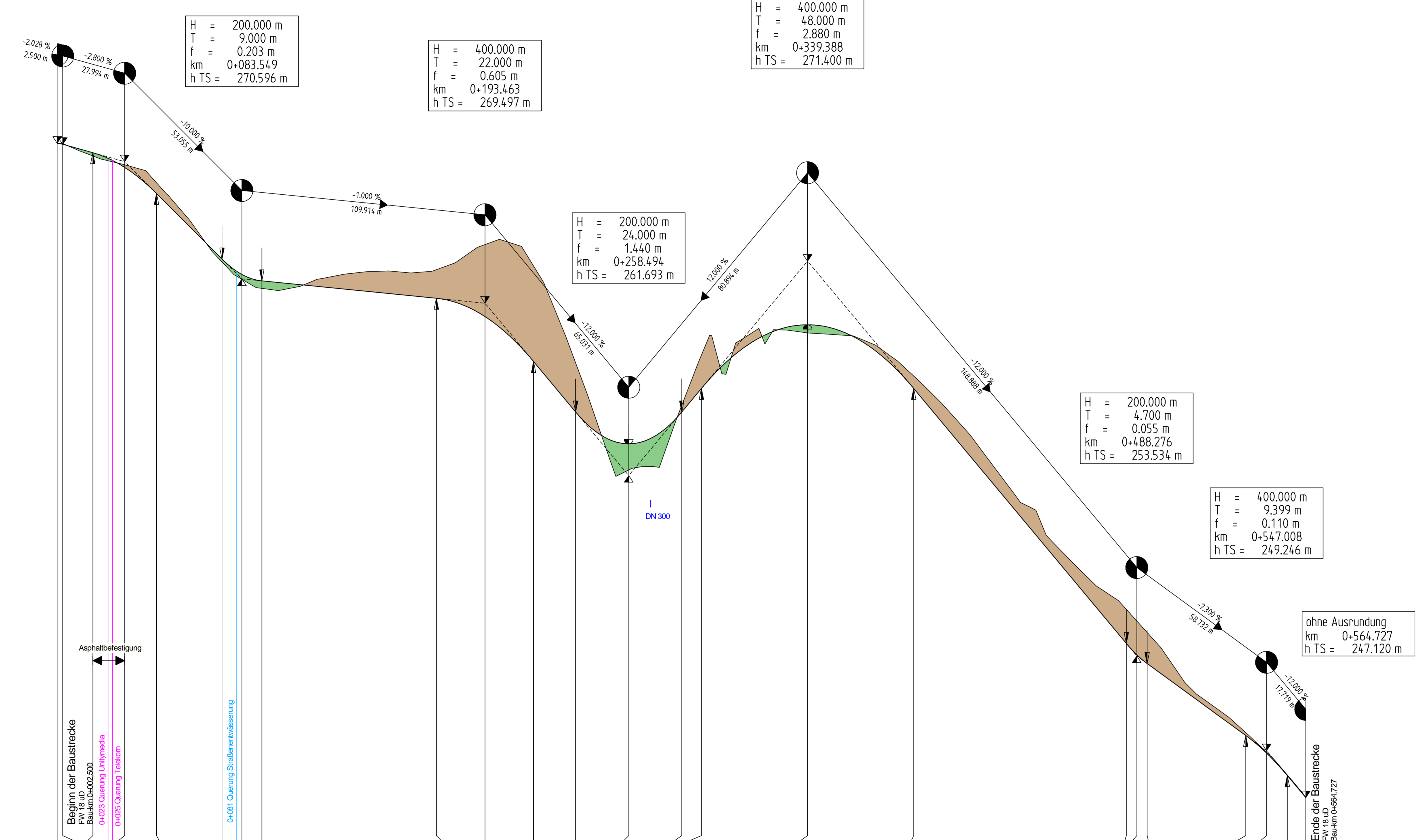
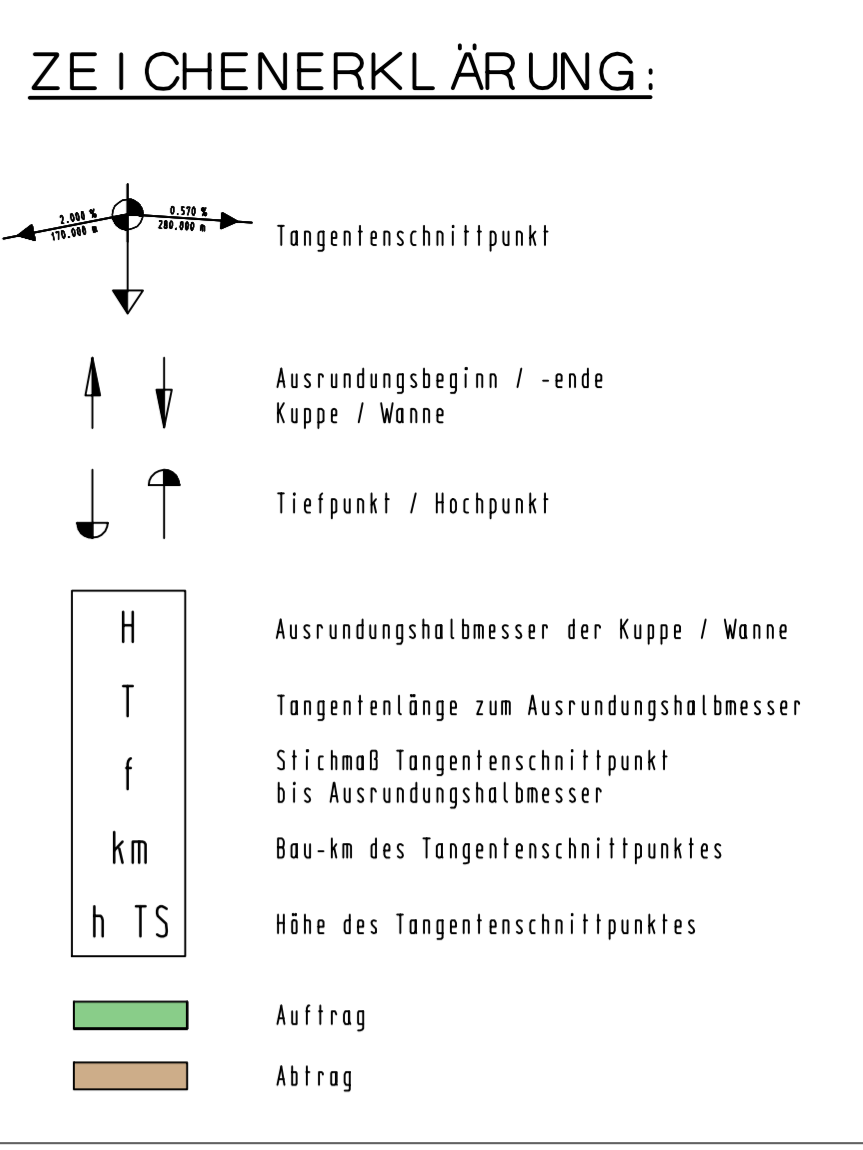


Fahweg 18 uD

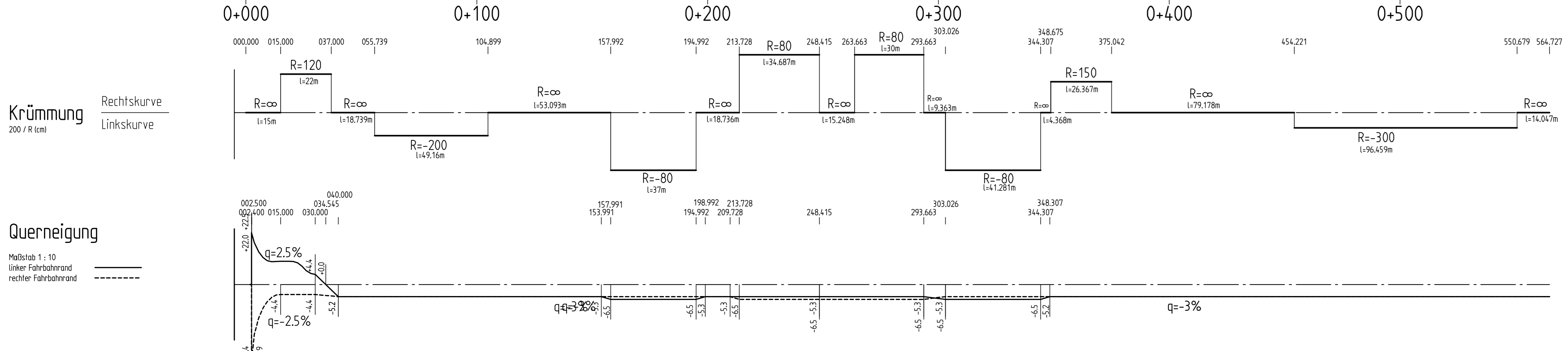
H = 400.000 m
T = 14.400 m
f = 0.259 m
km = 0+030.494
h TS = 275.901 m

ohne Ausrundung
km = 0+002.500
h TS = 276.685 m

ohne Ausrundung
km = 0+000.000
h TS = 276.736 m



Station	0+000	0+100	0+200	0+300	0+400	0+500
Gradientenhöhe	276.736	276.485	276.475	276.385	276.315	276.265
Geländehöhe	276.713	276.472	276.462	276.372	276.302	276.252
Station	0.000	100.000	200.000	300.000	400.000	500.000



Nr.	Art der Änderung	Datum	Zeichen

		Datum 09/2017 Zeichen Kellner	
W. und S. Battenberg, T. Brechtel Neumarkt 11, 35251 Bad Hersfeld		Dipl.-Ing. Gringel GmbH Rev.-Nummer: G377014 / 4 / 6 / 20 / A	

		Datum 09/2017 Zeichen gez. Zander	
StraBen- und Verkehrsmanagement HESSEN		Rev.-Nummer: G377014 / 4 / 6 / 20 / A	

FESTSTELLUNGSENTWURF

Straße: A 45
 Höhenplan Fahweg 18
 Beginn: zw. NK 5315 023 u. NK 5316 029 Betr.-km 153.703
 Ende: zw. NK 5316 029 u. NK 5416 038 Betr.-km 156.336
 Hessen ID: 20853
 Maßstab: 1 : 1.000/100

Ersatzneubau der Talbrücke Lemptal mit sechsstreifigem Ausbau

von Betr.-km 153.703 bis Betr.-km 156.336
 von Bau-km 2+891 bis Bau-km 5+520,586

Aufgestellt:
 Dillenburg, den 21.02.2018
 Hessen Mobil
 Dezernat A 45

gez. Grab
 Dezernent