

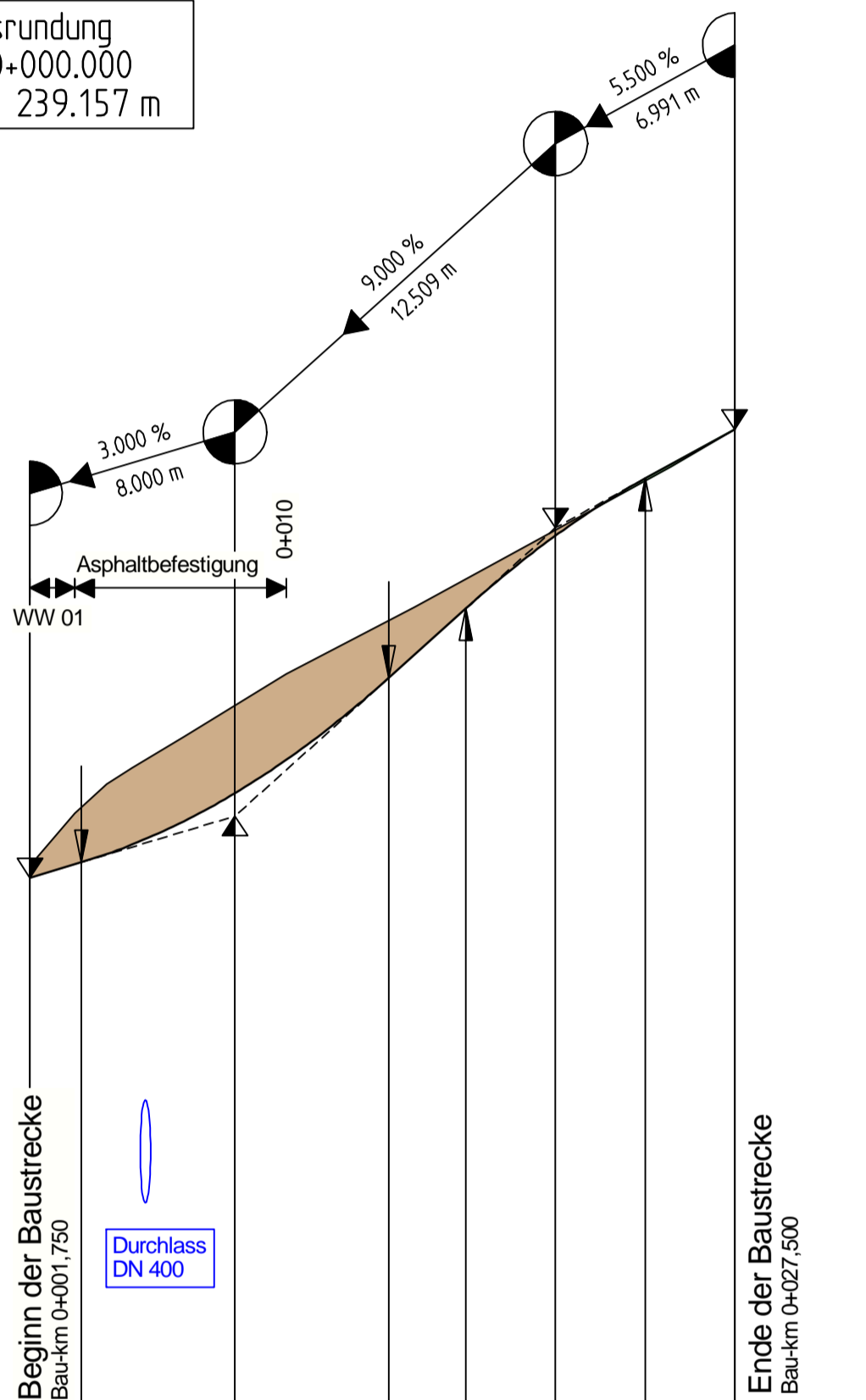
# Grünweg 03

H = 200.000 m  
T = 3.500 m  
f = 0.031 m  
km 0+020.509  
h TS = 240.523 m

H = 200.000 m  
T = 6.000 m  
f = 0.090 m  
km 0+008.000  
h TS = 239.397 m

ohne Ausrundung  
km 0+027.500  
h TS = 240.907 m

ohne Ausrundung  
km 0+000.000  
h TS = 239.157 m



Gradientenhöhe

Geländehöhe

Station Gradiente

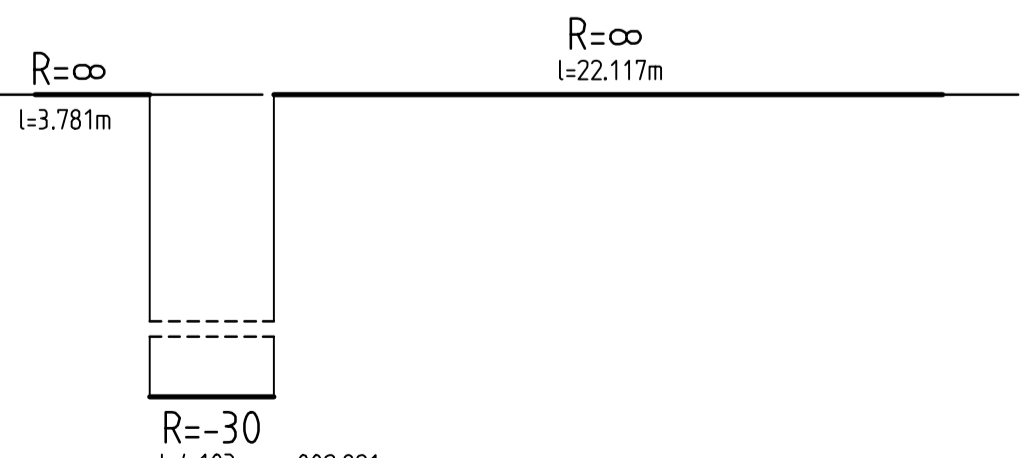
|        |         |         |        |
|--------|---------|---------|--------|
| 0,000  | 239.157 | 239.157 | 0,000  |
| 1,750  | 239.210 | 239.210 | 1,750  |
| 2,000  | 239.217 | 239.217 | 2,000  |
| 3,000  | 239.249 | 239.249 | 3,000  |
| 4,000  | 239.287 | 239.287 | 4,000  |
| 6,000  | 239.377 | 239.377 | 6,000  |
| 8,000  | 239.487 | 239.487 | 8,000  |
| 10,000 | 239.617 | 239.617 | 10,000 |
| 10,070 | 239.618 | 239.618 | 10,070 |
| 14,000 | 239.937 | 239.937 | 14,000 |
| 15,000 | 240.027 | 240.027 | 15,000 |
| 17,000 | 240.208 | 240.208 | 17,000 |
| 20,000 | 240.455 | 240.455 | 20,000 |
| 20,509 | 240.452 | 240.452 | 20,509 |
| 24,000 | 240.715 | 240.715 | 24,000 |
| 25,000 | 240.770 | 240.770 | 25,000 |
| 27,500 | 240.907 | 240.907 | 27,500 |

0+000

000.000 003.781 007.883 030.000

Krümmung  
200 / R (cm)

Rechtskurve  
Linkskurve

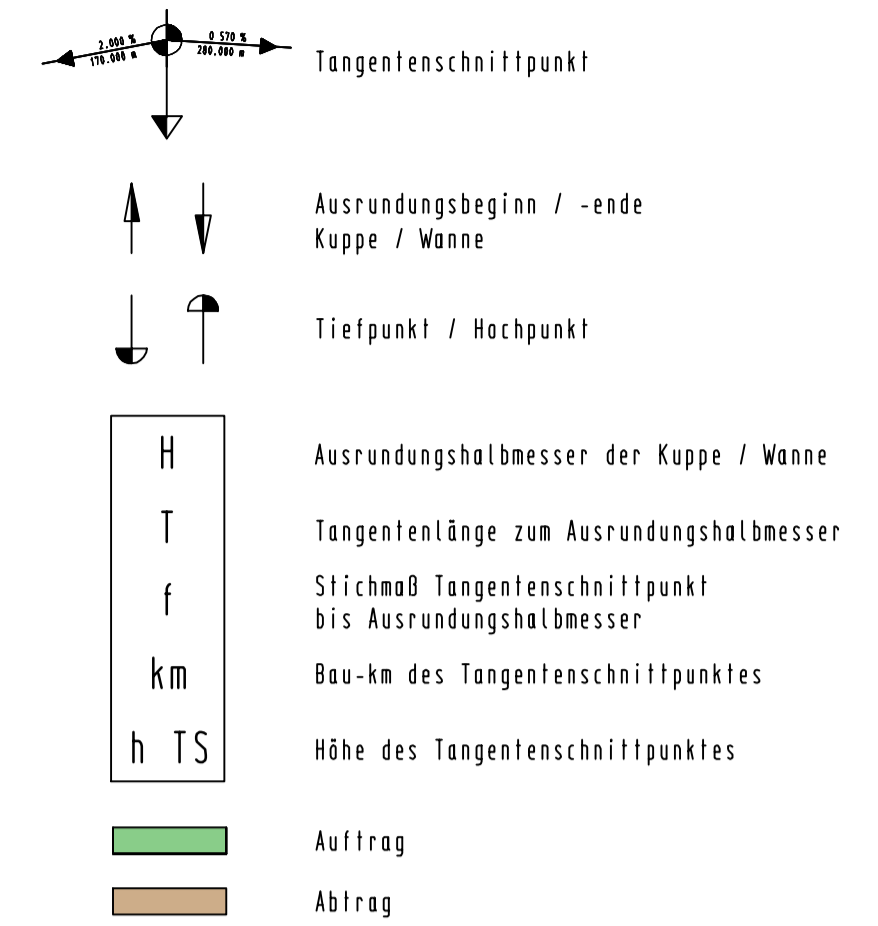


Querneigung

Maßstab 1 : 10  
linker Fahrbahnrand  
rechter Fahrbahnrand



## ZEICHENERKLÄRUNG:



| Nr. | Art der Änderung | Datum | Zeichen |
|-----|------------------|-------|---------|
|     |                  |       |         |

|  |                       |         |             |         |
|--|-----------------------|---------|-------------|---------|
| <p>W. und S. Battenberg, T. Brechtel<br/>Neumarkt 11, 36251 Bad Hersfeld</p> | Ingenieurgesellschaft |         | Datum       | Zeichen |
|  | bearbeitet            | 09/2017 | Damm        |         |
|  | gezeichnet            | 09/2017 | Kellner     |         |
|  | geprüft               | 09/2017 | gez. Zander |         |
| Rev.-Nummer: G377014 / 4 / 6 / 12 / A  |                       |         |             |         |

|   |             |  |       |         |
|---|-------------|--|-------|---------|
| <p>Hessen Mobil<br/>Straßen- und Verkehrsmanagement</p> | HESSEN      |  | Datum | Zeichen |
|   | bearbeitet: |  |       |         |
|   | gezeichnet: |  |       |         |
|   | geprüft:    |  |       |         |

## FESTSTELLUNGSENTWURF

|   |                               |
|---|-------------------------------|
| Straße: A 45  | Unterlage / Blatt-Nr.: 6 / 12 |
| Beginn: zw. NK 5315 023 u. NK 5316 029 Betr.-km 153,703 | Höhenplan                     |
| Ende: zw. NK 5316 029 u. NK 5416 038 Betr.-km 156,336   | Grünweg 03                    |
| Hessen ID: 20853  | Maßstab: 1 : 250/25           |

**Ersatzneubau der Talbrücke Lemptal mit sechsstreifigem Ausbau**  
von Betr.-km 153,703 bis Betr.-km 156,336  
von Bau-km 2+891 bis Bau-km 5+520,586

Aufgestellt:  
Dillenburger, den 21.02.2018  
Hessen Mobil  
-Dezernat A 45-

gez. Gräß  
Dezernat