






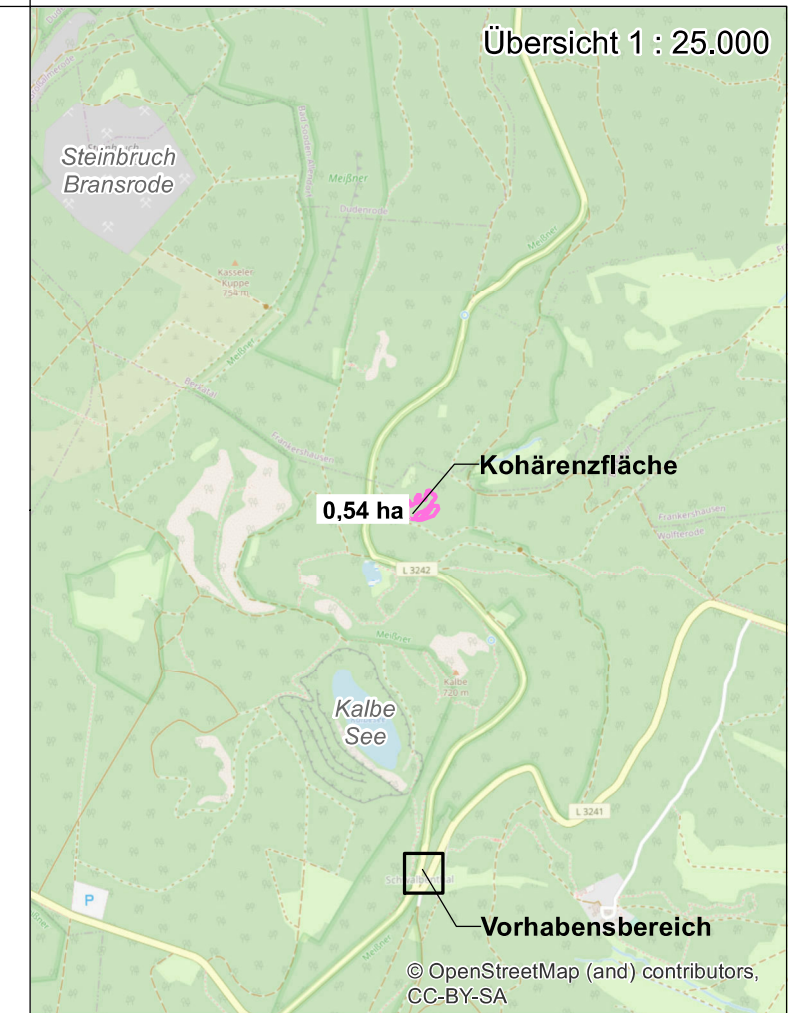
Source: Esri, Maxar, GeoEye, Earthstar Geographics, CNES/Airbus-DS, USDA, USGS, AeroGRID, IGN, and the GIS User Community

### LEGENDE

-  Kohärenzfläche LRT \*9180
-  LRT-Flächen (BÖF)
-  Bereich der Nachpflanzung

### FFH-Gebiete

-  4725-306 - Meißner und Meißner Vorland
-  4825-302 - Werra- und Wehretal



Nr.	Art der Änderung	Datum	Zeichen

BÖF		Datum	Zeichen
Büro für angewandte Ökologie und Forstplanung Hafestraße 28 34125 Kassel Tel: 0561 5798930 Fax: 0561 5798939 E-Mail: info@boef-kassel.de	bearbeitet:	25.01.2022	Herzog
	gezeichnet:	25.01.2022	Gahl
	geprüft:		

Hessen Mobil		Datum	Zeichen
Straßen- und Verkehrsmanagement HESSEN	bearbeitet:		
	gezeichnet:		
	geprüft:		

## FESTSTELLUNGSENTWURF

Straße: L 3242 Beginn: zw. NK 4725 010 u. NK 4725 019 Station 0,040 Ende: zw. NK 4725 010 u. NK 4725 019 Station 0,110 Hessen ID: 25256	Karte 3 Kohärenzfläche Maßstab: 1:2.000
--	---

L 3242 Schwalbenthal  
 FFH-Verträglichkeitsprüfung  
 FFH-Ausnahmepfung  
 nach § 34 BNatSchG

Aufgestellt:  
 Eschwege, den 15.02.2022  
 Hessen Mobil  
 -Dezernat Planung und Bau Osthessen-

**i. A. Hilmar Heuser**  
 Fachdezernatsleitung Planung