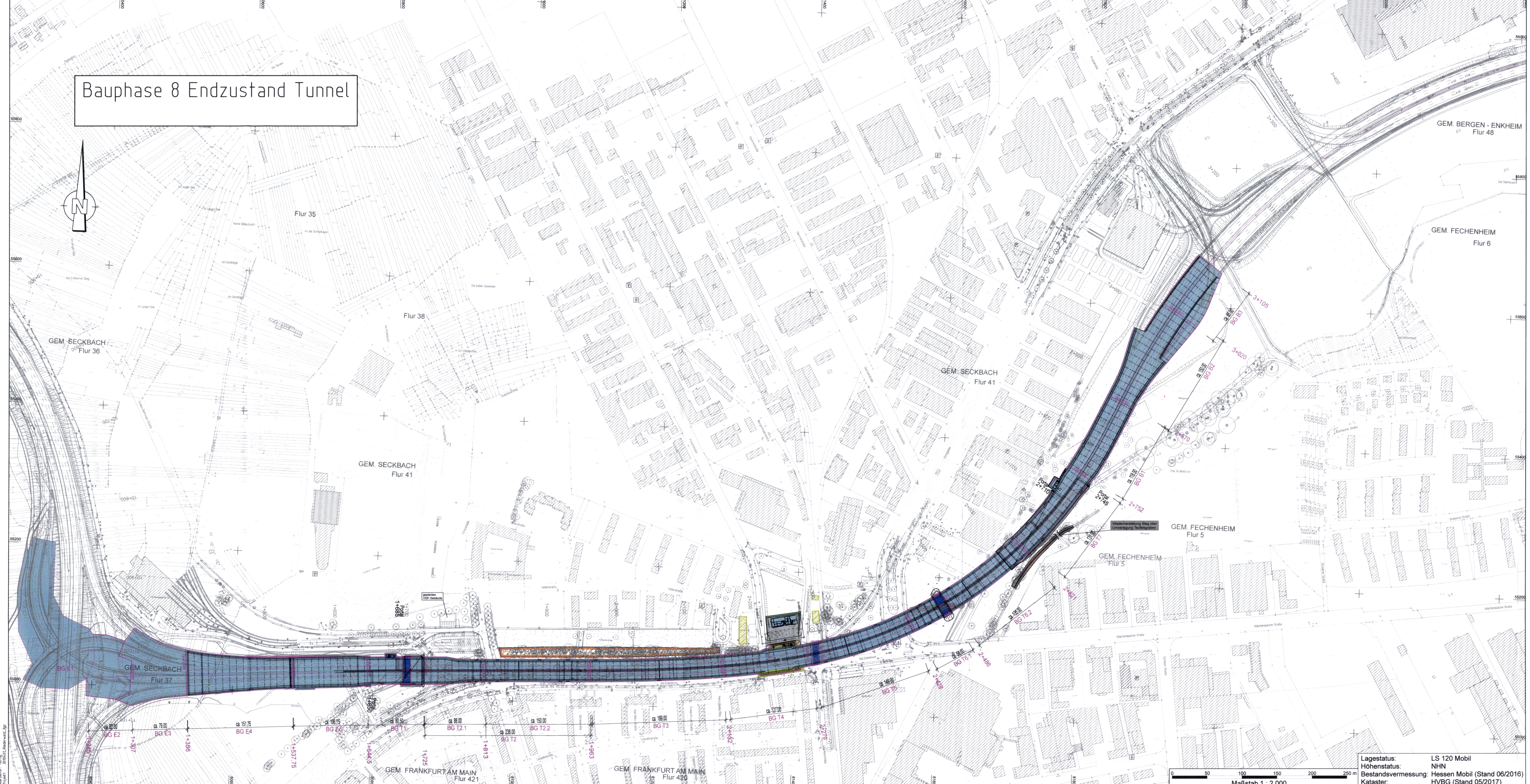



Bauphase 8 Endzustand Tunnel



Zeichenerklärung

	Tabuzone (Leitstruktur)
	Baugrube offen / Bauwerk im Bau
	Baugrube geschlossen / fertiggestellt
	Leitungsbrücke im Bau
	Leitungsbrücke fertiggestellt
	dauerhafte Grundwassersperre
	Baugrube Planung
	Quermauer / Stützwand
	neue Fahrbahn für bauzeitliche Verkehrsführung
	Baustraßen
	Nutzung Bestandsstraßen für bauzeitliche Verkehrsführung
	Nutzung Rad-/Gehwege für bauzeitliche Verkehrsführung
	Stadtbahn, Bauzustand (mit Umgriff)
	Stadtbahn, Endzustand
	Wassergebundene Bauweise - Parkplätze Rad-/Gehwege
	Bankett Rad-/Gehweg
	Einschnittsböschung
	Dammböschung
	Brücke mit Widerlager
	Gebäudeabbruch

PLANÄNDERUNG

Nr.	Art der Änderung	Datum	Zeichen

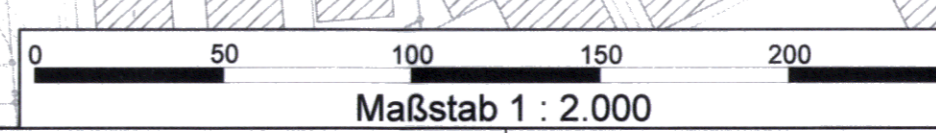
Entwurfsbearbeitung: Ingenieurgesellschaft Rodenwaldt Schüller-Plan Ingenieurbüro Lindstraße 11 60528 Frankfurt am Main Tel. 069 95 88 27 10 Fax 069 95 88 27 09	Grontmij Consulting Group Hessen Landstraße 130-137 60528 Frankfurt am Main Tel. 069 958 21 00 Fax 069 958 21 04	Projekt-Nr.: bearbeitet: Sept 2017 hg genehmigt: Sept 2017 sk geprüft: Sept 2017 Richter
--	--	---

Hessen Mobil Straßen- und Verkehrsmanagement	HESSEN 	Unterlage Nr.: 15.4.4.1 Blatt Nr.: 10 Hessen ID: 03712
--	-------------------	--

Planänderung Tunnel einschließlich AD Erlenbruch, Obere Ebene und Lärmschutz Straße: A 66, Frankfurt a. M. - Hanau Teilabschnitt: Tunnel Riederwald einschl. AD Erlenbruch und AS Borsigallee Beginn: zw. NK 5818 119 u. NK 5818 126 Ende: zw. NK 5818 056	bearbeitet: genehmigt: Sept 2017 WH geprüft: Sept 2017 WH	Bauphasenplan Bauphase 8 Endzustand Tunnel Maßstab: 1 : 2.000
--	---	---

Nachrichtlich Planfestgestellte Unterlage Nr. 24 zum Planfeststellungsbeschluss vom 18.12.2019 Gz. Vkt. = 61.8.204 # 9.024g Wiesbaden, den 18.12.2019 Hessische Ministerium für Wirtschaft, Energie, Verkehr und Wohnen im Auftrag Vincenz, Baudirektor	Geprüft: Wiesbaden, den 24.10.2017 Hessen Mobil - Dezernat Steuerung Planung - I.A. gez. Dr. Thomas Novotny Dezernent Genehmigt: Frankfurt, den 30.10.2017 Hessen Mobil - Dezernat Planung und Bau Riederwaldtunnel - I.A. gez. Jürgen Semmler Dezernent
---	---

Lagestatus: LS 120 Mobil
 Höhenstatus: NHN
 Bestandsvermessung: Hessen Mobil (Stand 06/2016)
 Kataster: HVBG (Stand 05/2017)



Daten: Plan: PNV_15_44_10_Phas8_Endzustand_NHN_2017
 Geometrie: PNV_15_44_10_Phas8_Endzustand_NHN_2017
 Bearbeiter: M. W. / M. W.
 Projekt: 201701_Rodenwaldt_BP