
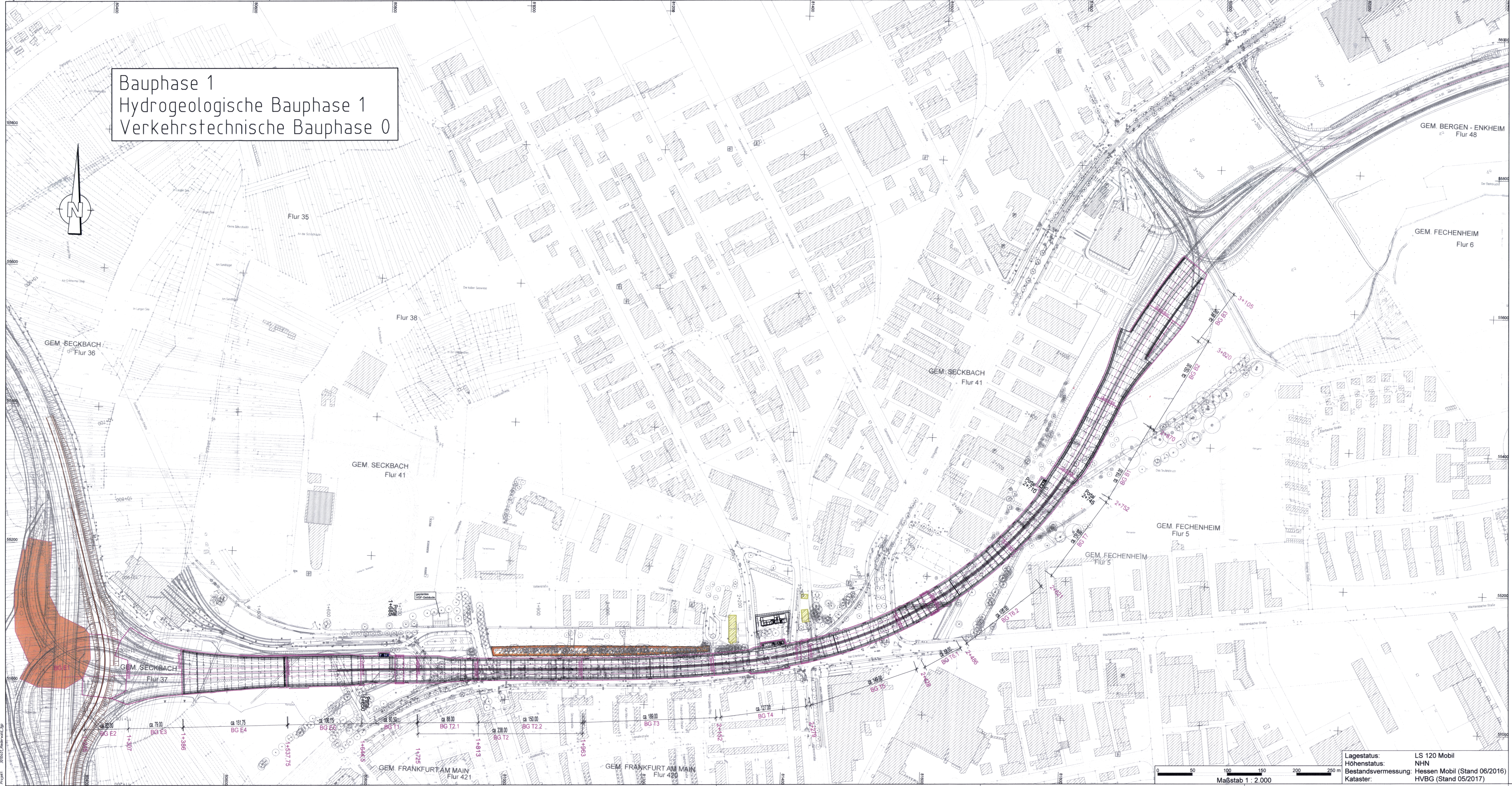


Bauphase 1
Hydrogeologische Bauphase 1
Verkehrstechnische Bauphase 0



- Zeichenerklärung**
- Tabuzone (Leitstruktur)
 - Baugrube offen / Bauwerk im Bau
 - Baugrube geschlossen / fertiggestellt
 - Leitungsbrücke im Bau
 - Leitungsbrücke fertiggestellt
 - dauerhafte Grundwassersperre
 - Baugrube Planung
 - Quermauer / Stützwand
 - neue Fahrbahn für bauzeitliche Verkehrsführung
 - Baustraßen
 - Nutzung Bestandsstraßen für bauzeitliche Verkehrsführung
 - Nutzung Rad-/Gehwege für bauzeitliche Verkehrsführung
 - Stadtbahn, Bauzustand (mit Umgriff)
 - Stadtbahn, Endzustand
 - Wassergebundene Bauweise - Parkstellplätze | Rad-/Gehwege
 - Bankett Rad-/Gehweg
 - Einschnittsböschung
 - Dammböschung
 - Brücke mit Widerlager
 - Gebäudeabbruch



nachrichtlich

PLANÄNDERUNG

Nr.	Art der Änderung	Datum	Zeichen

<p>Entwurfsbearbeitung:</p> <p>Schüler-Plan Ingenieurgesellschaft mbH Lindendamm 11 63114 Frankfurt am Main Tel. 069 66 81 15-10 Fax. 069 66 81 15 49</p>	<p>Projekts-Nr.: bearbeitet: Sept. 2017 hg gezeichnet: Sept. 2017 ss</p> <p>geprüft: Sept. 2017 Richter</p>
--	---

 Hessen Mobil Straßen- und Verkehrsmanagement	 HESSEN	Unterlage Nr.: 15.4.4.1 Blatt Nr.: 01 Hessen ID: 03712
--	-------------------	--

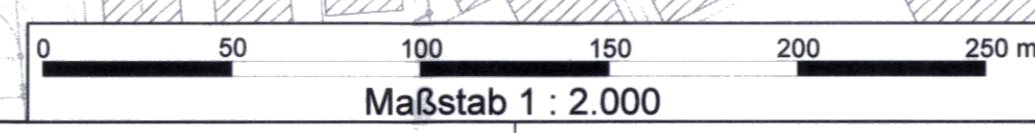
Planänderung Tunnel einschließlich
AD Erlenbruch, Obere Ebene und Lärmschutz

Straße: A 66, Frankfurt a. M. - Hanau
 Teilabschnitt: Tunnel Riederwald
 entspr. AD Erlenbruch und AS Borsigallee

Bearbeitet: _____
 Gezeichnet: _____
 Geprüft: _____

<p>Nachrichtlich Planfestgestellte Unterlage Nr. 24 zum Planfeststellungsbeschluss</p> <p>vom 16.12.2016 Gz. VII/1 - 63-40/4 # 2.054g Wiesbaden, den 19.12.2016 Hessisches Ministerium für Wirtschaft, Energie, Verkehr und Wohnen (im Auftrag)</p> <p>Vinzenz, Baudirektor</p>	<p>Geprüft: Wiesbaden, den 24.10.2017 Hassen Mobil - Dezernat Steuerung Planung -</p> <p>I.A. gez. Dr. Thomas Novotny Dezernent</p> <p>Genehmigt: Frankfurt, den 30.10.2017 Hassen Mobil - Dezernat Planung und Bau Riederwaldtunnel -</p> <p>I.A. gez. Jürgen Semmler Dezernent</p>
--	--

Lagestatus: LS 120 Mobil
 Höhenstatus: NHN
 Bestandsvermessung: Hessen Mobil (Stand 06/2016)
 Kataster: HVBG (Stand 05/2017)



Daten: P:\A6_Plan_15.4.4.1_01_Plan_120_Mobil_03712_A1.T
 Gezeichnet: 09.09.17
 Bearbeiter: ...
 Datum: ...