

Worms, Stadt
kreisfreie
Stadt Worms

FFH-Gebiet Hammer-Aue von
Gernsheim und Groß-Rohrheim
DE 6216-303












Groß-Rohrheim
Kr Bergstraße

Regierungsbezirk
Darmstadt

Vogelschutzgebiet
Rheinauen bei Biblis
und Groß-Rohrheim
DE 6216-450

Biblis
Kr Bergstraße

Projektinformationen

-  Maststandorte
 -  geplante Freileitung
 -  Ansprungportal
 -  Schutzstreifen (Planung)
 -  Arbeitsfläche
 -  Zuwegung
 -  Untersuchungsraum 1.000 m
- Administrative Grenzen**
-  Grenze Bundesland
 -  Gemeindegrenze
- Netz Natura 2000**
-  FFH-Gebiet
 -  Vogelschutzgebiet

Stromnetzanbindung Gasturbinenkraftwerk Biblis
- nur nachrichtlich -

Anlage 10 zum Planfeststellungsverfahren – Natura 2000

Netz Natura 2000		Maßstab 1: 10.000		Anlage 10.1	
Datum		Name		Ausgabeformat: DIN A3	
Bearb.	17.12.2019	Ernst		Blatt 1	
Gepr.	18.12.2019	Sivilay			
Freig.					
Stand	10.12.2019				

© Bundesamt für Kartographie und Geodäsie 2019, Datenquellen: http://sg.geodatenzentrum.de/web_public/Datenquellen_TopPlus_Open_01.10.2017.pdf
Path: J:\Arcgis\Projekte\del\delayout\Biblis\PFV\Freileitung\BIBLIS_STROM_Unterlage10_1_NETZ_NATURA10.mxd



Carl-Peschken-Str. 12
47441 Moers
Tel.: +49 2841 7905 - 0
Fax +49 2841 7905 - 55
Email: info@langegbr.de
www.langegbr.de