

- BIBLIS**
- 1 RWE Nuclear GmbH
 - 2 RWE Nuclear GmbH
 - 3 RWE Nuclear GmbH
 - 4 RWE Nuclear GmbH
 - 5 Gemeinde Biblis
 - 6 RWE Nuclear GmbH
 - 7 Gemeinde Biblis
 - 8 RWE Nuclear GmbH
 - 9 RWE Nuclear GmbH
 - 10 RWE Nuclear GmbH
 - 11 RWE Nuclear GmbH
 - 12 RWE Nuclear GmbH
- Zuwegungen zu den Masten
- Z1 Gemeinde Biblis
- Zuwegungen zu temporären Arbeits-/Gerüstbauflächen
- ZT1 Weingärtner, Monika
 - ZT2 Werr, Dagmar
 - ZT3 Weingärtner, Monika
 - ZT4 Reis, Berthold u. Reis, Adolf Adam, verstorben
 - ZT5 Lösch, Silvia
- Temporäre Arbeits-/Gerüstbauflächen
- T1 Land Hessen - Domänenverwaltung -
 - T2 Lochmann, Angelika Maria
 - T3 Weingärtner, Monika
 - T4 Theils, Irmaud Maria Katharina u. Hellrich, Gisela Maria
 - T5 RWE Nuclear GmbH
 - T6 Lösch, Silvia

Legende

- Staatsgrenze
- - - Landesgrenze
- - - Reg.-Bez. Grenze
- - - Kreisgrenze
- - - Gemeindegrenze
- - - Gemarkungsgrenze
- - - Flurgrenze
- Tragmast (vorhanden) mit Leitungssache
- Abspannmast (vorhanden) mit Leitungssache
- Tragmast (geplant) mit Leitungssache
- Abspannmast (geplant) mit Leitungssache
- ✕ abzubauender Mast mit abzubauender Leitung
- Lfd. Nr. der von der Planung betroffenen Flurstücke (siehe Registerblatt Sp. 2)
- Z1 Lfd. Nr. der von der Zuwegung betroffenen Flurstücke (siehe Registerblatt Sp. 2)
- ZT1 Lfd. Nr. der von der Zuwegung zu temporären Arbeitsflächen betroffenen Flurstücke (siehe Registerblatt Sp. 2)
- T1 Lfd. Nr. der von temporären Arbeitsflächen betroffenen Flurstücke (siehe Registerblatt Sp. 2)
- (ONr. 1a) Objekt- und Kreuzungsverzeichnis
- Schutzstreifenrand
- Schutzstreifenfläche für die geplante Freileitung
- temporäre Arbeits-/Gerüstbaufläche innerhalb des Schutzstreifens (nachrichtliche Darstellung)
- temporäre Arbeits-/Gerüstbaufläche außerhalb des Schutzstreifens auf Flurstücken mit Leitungsrecht
- temporäre Arbeits-/Gerüstbaufläche außerhalb des Schutzstreifens auf Flurstücken ohne Leitungsrecht
- Zuwegung
- Zuwegung auf Basis Leitungsrecht (nachrichtliche Darstellung)
- Zuwegung auf Basis Leitungsrecht zu Demontagemasten (nachrichtliche Darstellung)
- - - Planung nachrichtlich übernommen

Anlage 4.2	
Auslegungsvermerk der Gemeinde (Anhörungsverfahren § 43a EnWG i.V.m § 73 VwVfG)	vom 20 ... bis 20 ...
Der Plan hat ausgelegen in der Zeit	
in der Gemeinde	
Gemeinde	(Siegel)
Planfeststellungsvermerk der Planfeststellungsbehörde	
Nach § 43b EnWG i.V.m. § 74 VwVfG planfestgestellt durch Beschluss	vom 20 ... bis 20 ...
Der Plan hat ausgelegen in der Zeit	
in der Gemeinde	
Planfeststellungsbehörde	(Siegel)
Auslegungsvermerk der Gemeinde (Planfeststellungsbeschluss und festgestellter Plan (§ 43b EnWG i.V.m. § 74 VwVfG))	
Der Planfeststellungsbeschluss und Ausfertigung des festgestellten Planes haben ausgelegen in der Zeit	vom 20 ... bis 20 ...
in der Gemeinde	
Gemeinde	(Siegel)

Blatt 1

380-kV Stromnetzanbindung Gasturbinenkraftwerk Biblis

Bürstadt - KKW Biblis

BI. 4590

Abschnitt: Pkt. Biblis - Gasturbinenkraftwerk Biblis

Lageplan

1:2000

von Mast Nr. 26 bis Portal 007

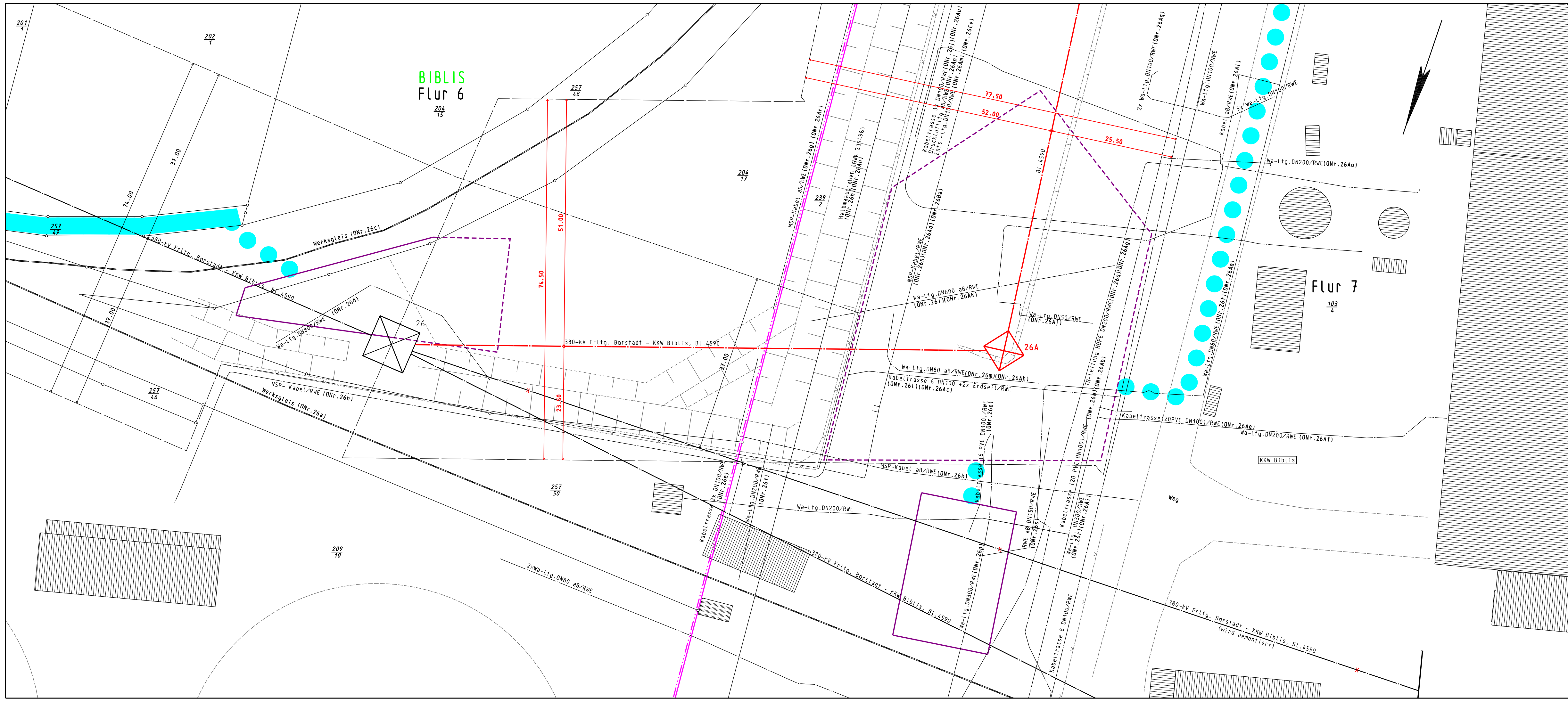
Gemarkung : **BIBLIS**
Gemeinde : **Biblis**

Kreis : Bergstraße
Reg.-Präs. : Darmstadt
Land : Hessen
Katasteramt : Bergstraße
Grundbuchamt : Lampertheim

Ausgabe:	25.11.2019	15:55:26
Erstellt:	22.08.2019	08:21:33
Inhalt:	Planung Vorabzug	

SPiE
SPiE SAG GmbH

RWE
RWE Generation SE
Huysenallee 2, 45128 Essen
RWE-DOC-ID 02892SPiES-CLD0109005-C



Legende

- Staatsgrenze
- Landesgrenze
- Reg.-Bez. Grenze
- Kreisgrenze
- Gemeindegrenze
- Gemarkungsgrenze
- Flurgrenze
- Tragmast (vorhanden) mit Leitungssache
- Abspannmast (vorhanden) mit Leitungssache
- Tragmast (geplant) mit Leitungssache
- Abspannmast (geplant) mit Leitungssache
- abzubauen Mast mit abzubauender Leitung
- Lfd. Nr. der von der Planung betroffenen Flurstücke (siehe Registerblatt Sp. 2)
- Lfd. Nr. der von der Zuwegung betroffenen Flurstücke (siehe Registerblatt Sp. 2)
- Lfd. Nr. der von der Zuwegung zu temporären Arbeitsflächen betroffenen Flurstücke (siehe Registerblatt Sp. 2)
- Lfd. Nr. der von temporären Arbeitsflächen betroffenen Flurstücke (siehe Registerblatt Sp. 2)
- Objektnummer lt. Kreuzungsverzeichnis
- Schutzstreifenrand
- Schutzstreifenfläche für die geplante Freileitung
- temporäre Arbeits-/Gerüstbaufläche innerhalb des Schutzstreifens (nachrichtliche Darstellung)
- temporäre Arbeits-/Gerüstbaufläche außerhalb des Schutzstreifens auf Flurstücken mit Leitungsrecht
- temporäre Arbeits-/Gerüstbaufläche außerhalb des Schutzstreifens auf Flurstücken ohne Leitungsrecht
- Zuwegung
- Zuwegung auf Basis Leitungsrecht (nachrichtliche Darstellung)
- Zuwegung auf Basis Leitungsrecht zu Demontagemasten (nachrichtliche Darstellung)

Anlage 4.2		
Auslegungsvermerk der Gemeinde (Anhörungsverfahren § 43a EnWG i.V.m § 73 VwVfG)		
Der Plan hat ausgelegen in der Zeit	vom	20 ...
in der Gemeinde	bis	20 ...
Gemeinde		
Planfeststellungsvermerk der Planfeststellungsbehörde		
Nach § 43b EnWG i.V.m. § 74 VwVfG planfestgestellt durch Beschluss	vom	20 ...
Planfeststellungsbehörde		
Auslegungsvermerk der Gemeinde (Planfeststellungsbeschluss und festgestellter Plan (§ 43b EnWG i.V.m. § 74 VwVfG))		
Der Planfeststellungsbeschluss und Ausfertigung des festgestellten Planes haben ausgelegen in der Zeit	vom	20 ...
in der Gemeinde	bis	20 ...
Gemeinde		

Blatt 1A

380-kV Stromnetzanbindung Gasturbinenkraftwerk Biblis

Bürstadt - KKW Biblis

Bl. 4590

Abschnitt: Pkt. Biblis - Gasturbinenkraftwerk Biblis

Lageplan

1:500

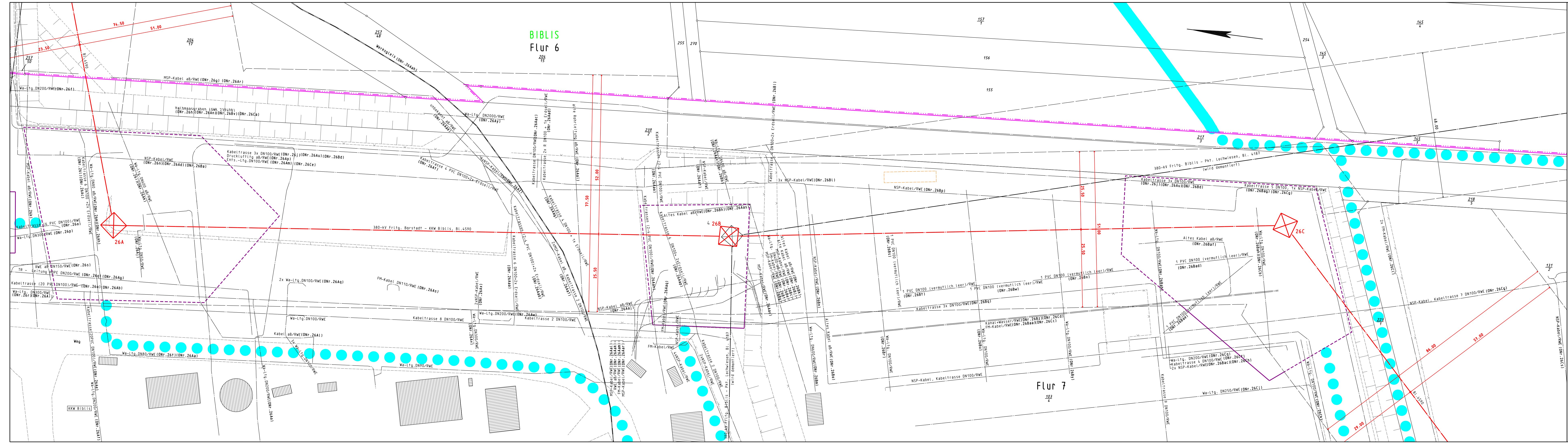
von Mast Nr. 26 bis Mast Nr. 26A

Gemarkung : **BIBLIS**
 Gemeinde : Biblis
 Kreis : Bergstraße
 Reg.-Präs. : Darmstadt
 Land : Hessen
 Katasteramt : Bergstraße
 Grundbuchamt : Lampertheim

Ausgabe:	25.11.2019	15:55:40
Erstellt:	09.09.2019	09:35:22
Inhalt:	Planung Vorabzug	

SPIE SAG GmbH

RWE Generation SE
 Huyssenallee 2, 45128 Essen
 RWE-DOC-ID 02892SPIES-CLD0109005-C



Legende

- Staatsgrenze
- Landesgrenze
- Reg.-Bez. Grenze
- Kreisgrenze
- Gemeindegrenze
- Gemarkungsgrenze
- Fluggrenze
- Tragmast (vorhanden) mit Leitungssache
- Abspannmast (vorhanden) mit Leitungssache
- Tragmast (geplant) mit Leitungssache
- Abspannmast (geplant) mit Leitungssache
- abzubauen Mast mit abzubauen Leitung
- Lfd. Nr. der von der Planung betroffenen Flurstücke (siehe Registerblatt Sp. 2)
- Lfd. Nr. der von der Zuwegung betroffenen Flurstücke (siehe Registerblatt Sp. 2)
- Lfd. Nr. der von der Zuwegung zu temporären Arbeitsflächen betroffenen Flurstücke (siehe Registerblatt Sp. 2)
- Lfd. Nr. der von temporären Arbeitsflächen betroffenen Flurstücke (siehe Registerblatt Sp. 2)
- Objektnummer lt. Kreuzungsverzeichnis
- Schutzstreifenrand
- Schutzstreifenfläche für die geplante Freileitung
- temporäre Arbeits-/Gerüstbaufläche innerhalb des Schutzstreifens (nachrichtliche Darstellung)
- temporäre Arbeits-/Gerüstbaufläche außerhalb des Schutzstreifens auf Flurstücken mit Leitungsrecht
- temporäre Arbeits-/Gerüstbaufläche außerhalb des Schutzstreifens auf Flurstücken ohne Leitungsrecht
- Zuwegung
- Zuwegung auf Basis Leitungsrecht (nachrichtliche Darstellung)
- Zuwegung auf Basis Leitungsrecht zu Demontagemasten (nachrichtliche Darstellung)
- Planung nachrichtlich übernommen

Anlage 4.2

Auslegungsvermerk der Gemeinde (Anhörungsverfahren § 43a EnWG i.V.m. § 73 VwVfG)			
Der Plan hat ausgelegen in der Zeit	vom	20	20
in der Gemeinde	bis	20	20
Gemeinde			
Planfeststellungsvermerk der Planfeststellungsbehörde			
Nach § 43b EnWG i.V.m. § 74 VwVfG planfestgestellt durch Beschluss	vom	20	20
Planfeststellungsbehörde			
Auslegungsvermerk der Gemeinde (Planfeststellungsbeschluss und festgestellter Plan (§ 43b EnWG i.V.m. § 74 VwVfG))			
Der Planfeststellungsbeschluss und Ausfertigung des festgestellten Planes haben ausgelegen in der Zeit	vom	20	20
in der Gemeinde	bis	20	20
Gemeinde			

Blatt 1B

380-kV Stromnetzanbindung Gasturbinenkraftwerk Biblis

Bürstadt - KKW Biblis

Bl. 4590

Abschnitt: Pkt. Biblis - Gasturbinenkraftwerk Biblis

Lageplan

1:500

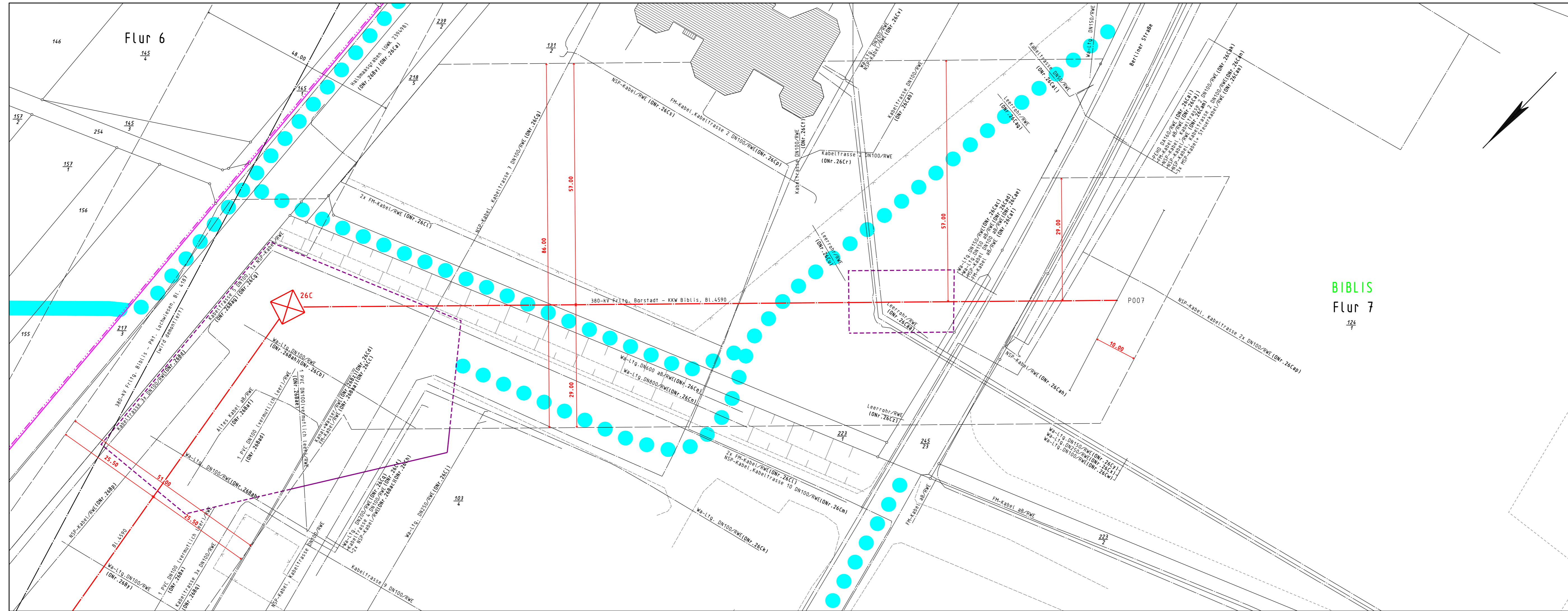
von Mast Nr. 26A bis Mast Nr. 26C

Gemarkung : **BIBLIS**
 Gemeinde : **Biblis**

Kreis : **Büdingen**
 Reg.-Präs. : **Darmstadt**
 Land : **Hessen**
 Katastramt : **Büdingen**
 Grundbuchamt : **Lampertheim**

Ausgabe:	25.11.2019	15:55:55
Erstellt:	09.09.2019	09:43:55
Inhalt:	Planung Vorabzug	

RWE-DOC-ID: 02892SPIES-CLD0109005-C



Legende

- Staatsgrenze
- Landesgrenze
- Reg.-Bez. Grenze
- Kreisgrenze
- Gemeindegrenze
- Gemarkungsgrenze
- Flurgrenze
- Tragmast (vorhanden) mit Leitungsachse
- Abspannmast (vorhanden) mit Leitungsachse
- Tragmast (geplant) mit Leitungsachse
- Abspannmast (geplant) mit Leitungsachse
- abzubauender Mast mit abzubauender Leitung
- 1 Lfd. Nr. der von der Planung betroffenen Flurstücke (siehe Registerblatt Sp. 2)
- 21 Lfd. Nr. der von der Zuwegung betroffenen Flurstücke (siehe Registerblatt Sp. 2)
- 211 Lfd. Nr. der von der Zuwegung zu temporären Arbeitsflächen betroffenen Flurstücke (siehe Registerblatt Sp. 2)
- 11 Lfd. Nr. der von temporären Arbeitsflächen betroffenen Flurstücke (siehe Registerblatt Sp. 2)
- (0Nr. 1a) Objektnummer lt. Kreuzungsverzeichnis
- Schutzstreifenrand
- Schutzstreifenfläche für die geplante Freileitung
- temporäre Arbeits-/Gerüstbaufläche innerhalb des Schutzstreifens (nachrichtliche Darstellung)
- temporäre Arbeits-/Gerüstbaufläche außerhalb des Schutzstreifens auf Flurstücken mit Leitungsrecht
- temporäre Arbeits-/Gerüstbaufläche außerhalb des Schutzstreifens auf Flurstücken ohne Leitungsrecht
- Zuwegung
- Zuwegung auf Basis Leitungsrecht (nachrichtliche Darstellung)
- Zuwegung auf Basis Leitungsrecht zu Demontagemasten (nachrichtliche Darstellung)

Anlage 4.2		
Auslegungsvermerk der Gemeinde (Anhörungsverfahren § 43a EnWG i.V.m § 73 VwVfG)		
Der Plan hat ausgelegen in der Zeit	vom	20 ...
in der Gemeinde	bis	20 ...
Gemeinde		
Planfeststellungsvermerk der Planfeststellungsbehörde Nach § 43b EnWG i.V.m. § 74 VwVfG planfestgestellt durch Beschluss		
	vom	20 ...
Planfeststellungsbehörde		
Auslegungsvermerk der Gemeinde (Planfeststellungsbeschluss und festgestellter Plan (§ 43b EnWG i.V.m. § 74 VwVfG))		
Der Planfeststellungsbeschluss und Ausfertigung des festgestellten Planes haben ausgelegen in der Zeit	vom	20 ...
in der Gemeinde	bis	20 ...
Gemeinde		

Blatt 1C

380-kV Stromnetzanbindung Gasturbinenkraftwerk Biblis

Bürstadt - KKW Biblis

Bl. 4590

Abschnitt: Pkt. Biblis - Gasturbinenkraftwerk Biblis

Lageplan

1:500

von Mast Nr. 26C bis Portal 007

Gemarkung : **BIBLIS**
Gemeinde : Biblis

Kreis : Bergstraße
Reg.-Präs. : Darmstadt
Land : Hessen

Katasteramt : Bergstraße
Grundbuchamt : Lampertheim

Ausgabe:	25.11.2019	15:56:09
Erstellt:	09.09.2019	09:45:35
Inhalt:	Planung Vorabzug	

SPIE
 SPIE SAG GmbH

RWE
 RWE Generation SE
 Huyssenallee 2, 45128 Essen
 RWE-DOC-ID 02892SPIES-CLD0109005-C