

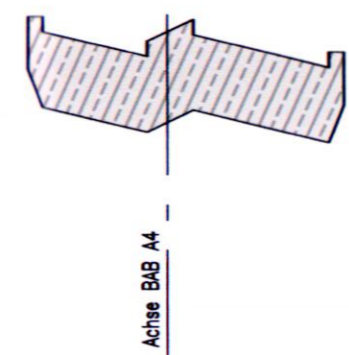
ZEICHENERKLÄRUNG

- 1 ——— Gradiente geplant
 - 2 - - - Gelände in Achse
-

BW 3-4 (Ersatz BW 1075a)
 Unterführung einer Stadtstraße
 (ST Johannesberg)

Bau-km	=	3+183,775
LH	=	4,80 m
LW	=	21,32 m
Br.z.d.Gel	=	37,53 m
Kr.	=	70,6376 90°

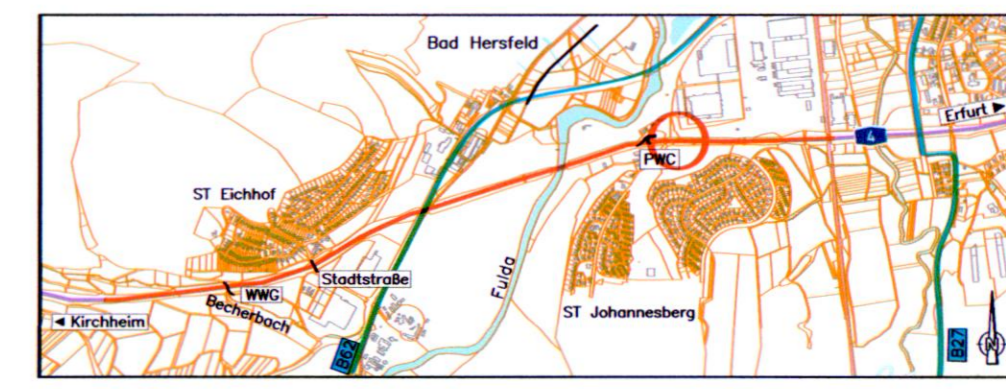
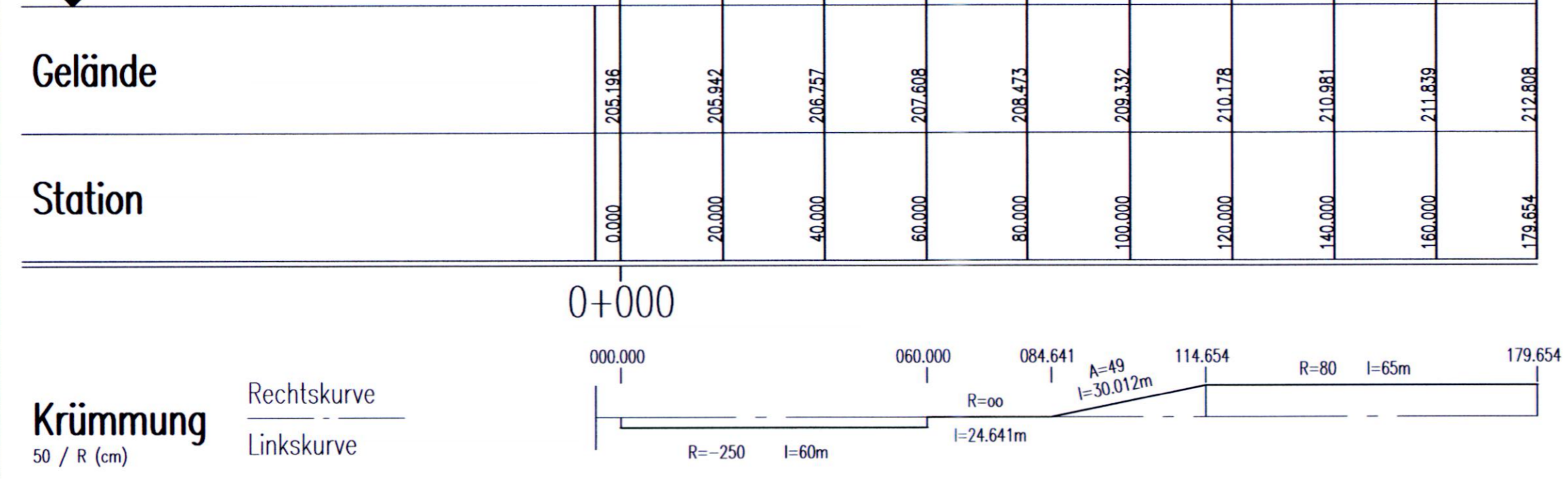
Bemessung nach DIN-Fachbericht
101 und 102



ST Johannesberg ▶

◀ **Bad Hersfeld**

Achse 270
 M=1:1000/100
 NN 200.000 m



PLANFESTSTELLUNG

1 Überarbeitung zur Planfeststellung.		Dez. 2012	Dehnhard
Nr.	Art der Änderung	Datum	Name

Entwurfsverfasser: 96317 Kronach 97475 Zell a. Main 08527 Plauen 96155 Buttenheim	S073208H	Datum	Zeichen
	bearbeitet	Juli 11	Schilling
	gezeichnet	Juli 11	SchC
	geprüft	August 11	Schilling
	geprüft:	02.08.2011	

Hessen Mobil Straßen- und Verkehrsmanagement 	Unterlage Nr.: 6.2
	Blatt Nr.: 8
	Hessen ID: 04713

BAB A4, Grundhafte Erneuerung mit Anbau von Stand- und Zusatzfahrstreifen zw. dem AD Kirchheim und der AS Wildeck / Obersuhl, Abschnitt Bad Hersfeld-West (3.BA) Straße: BAB A4 AD Kirchheim – AS Wildeck/Obersuhl Beginn: Str.-km 361,300 / Bau-km 0+000,000 Ende: Str.-km 357,413 / Bau-km 3+888,040	bearbeitet: gezeichnet: geprüft: HÖHENPLAN Stadtstraße ST Johannesberg (BW 3-4) Maßstab 1 : 1.000/100
---	---

Aufgestellt: Eschwege, den 09.08.2011 Amt für Straßen- und Verkehrswesen Eschwege i.A. gez. Feder-Krantz (Anita Feder-Krantz, Projektmanagerin)	Geprüft: Wiest Hess. Verke Unterlage Nr. 6.2.8 zum Planfeststellungsbeschluss vom 23.12.2019 Az. 061-k-04#2.168 Wiesbaden, den 15.1.2020 Hessisches Ministerium für Wirtschaft, Energie, Verkehr und Wohnen Abt. VI Im Auftrag Baudirektor
---	---

Gesehen: Bonn, den 19.03.2012 Bundesministerium für Verkehr, Bau und Stadtentwicklung Abteilung Straßenbau, Straßenverkehr Im Auftrag gez. Stiller Az.: StB 23/72131.7/0004-1505062	
--	--

S:\SchrC_22.08.2011
 G:\S073208H_A4_Bad_Hersfeld\4_Planfeststellung\06_2_08_Hu...