

ZEICHENERKLÄRUNG

- 1 ——— Gradiente geplant
 - 2 - - - - - Gelände in Achse
-
- Tiefpunkt
 - Hochpunkt
 - Damm
 - Einschnitt
 - Tangentenbeschriftung
 - best. Autobahn
 - Schacht links
 - Schacht mitte
 - Schacht rechts

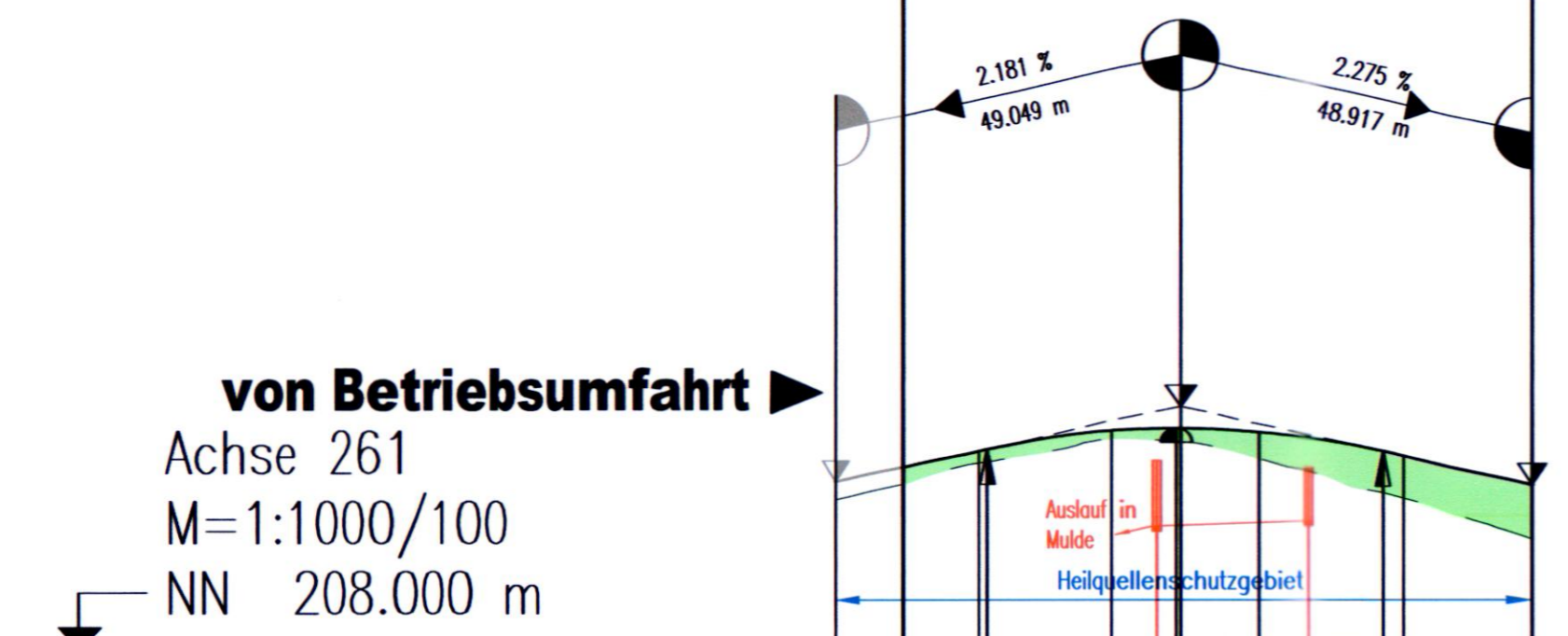
BAUBEGINN
Bau-km 0+009,500

BAUENDE
Bau-km 0+ 097,966

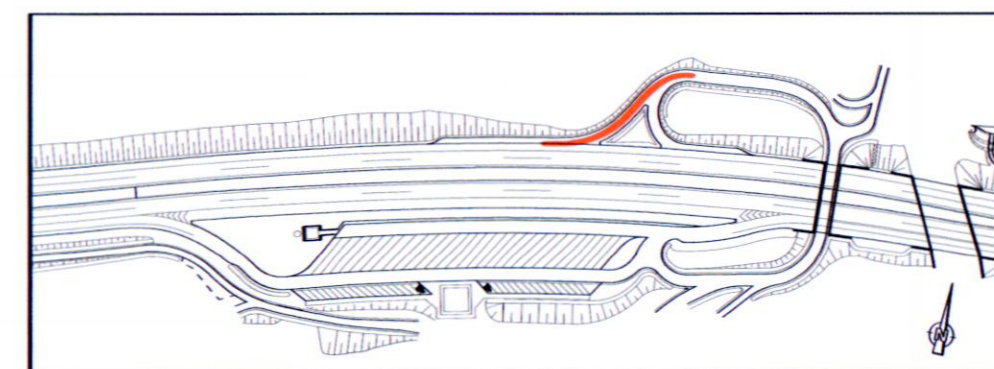
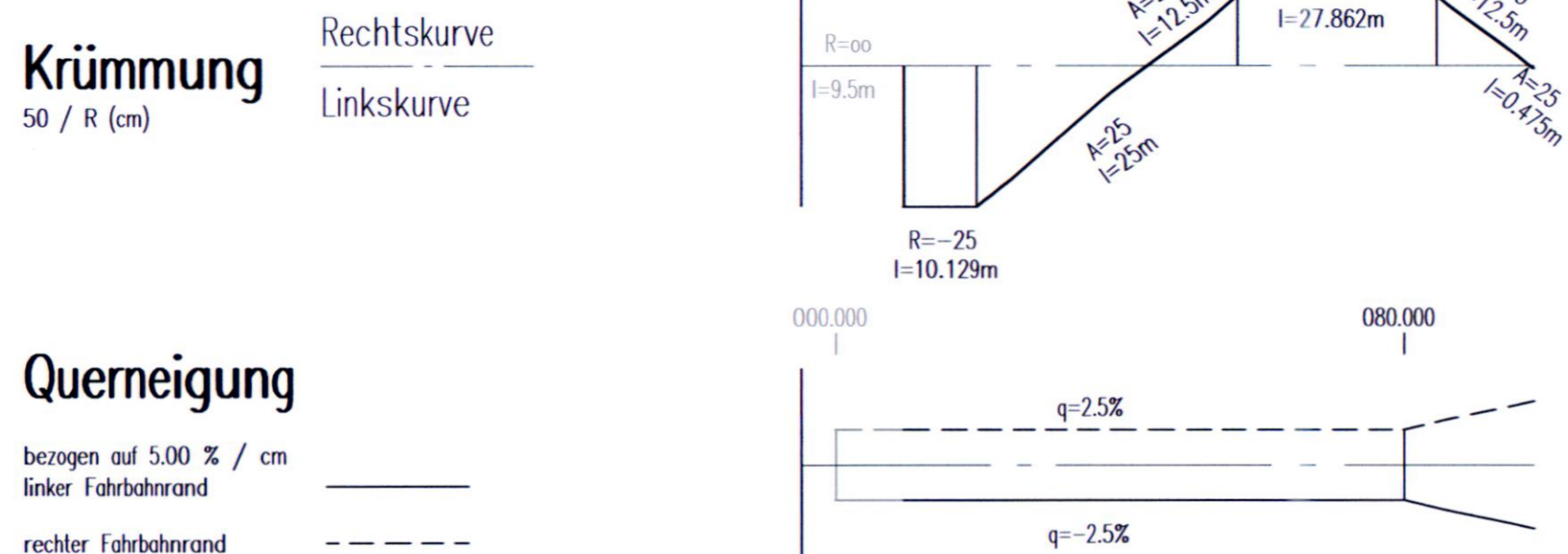
H = 1250.000 m
T = 27.851 m
f = 0.310 m
km = 0+049.049
h TS = 211.436 m

ohne Ausrundung
km = 0+000.000
h TS = 210.367 m

ohne Ausrundung
km = 0+097.966
h TS = 210.323 m



Station	0.000	20.000	40.000	60.000	76.900	80.000	97.966
Gradiente	210.367	210.803	210.878	211.098	211.126	211.073	210.323
Gelände	210.117	210.632	210.877	210.697	210.130	210.130	208.551



PLANFESTSTELLUNG

Nr.	1	Überarbeitung zur Planfeststellung.	Dez. 2012	Dehnhard
		Art der Änderung	Datum	Name

Entwurfsverfasser: Schneider & Partner Ingenieur-Consult GmbH	SO73208H	Datum	Zeichen
	bearbeitet	Juli 11	Schilling
	gezeichnet	Juli 11	SchC
	geprüft	August 11	Schilling
	geprüft:	02.08.2011	

Hessen Mobil Straßen- und Verkehrsmanagement 	Unterlage Nr.:	6.2
	Blatt Nr.:	7
	Hessen ID:	04713

BAB A4, Grundhafte Erneuerung mit Anbau von Stand- und Zusatzfahrstreifen zw. dem AD Kirchheim und der AS Wildeck / Obersuhl, Abschnitt Bad Hersfeld-West (3.BA) Straße: BAB A4 AD Kirchheim – AS Wildeck/Obersuhl Beginn: Str.-km 361,300 / Bau-km 0+000,000 Ende: Str.-km 357,413 / Bau-km 3+888,040	bearbeitet: gezeichnet: geprüft: HÖHENPLAN Betriebsumfahrt Auffahrt Maßstab 1 : 1.000/100
---	--

Aufgestellt: Eschwege, den 09.08.2011 Amt für Straßen- und Verkehrswesen Eschwege i.A. gez. Feder-Krantz (Anita Feder-Krantz, Projektmanagerin)	Geprüft: Wie: Hes: Ver: Unterlage zum Nr. 6.2.7 Planfeststellungsbeschluss vom 23.12.2019 Az. 061-k-04#2.168 Wiesbaden, den 15.1.2020 Hessisches Ministerium für Wirtschaft, Energie, Verkehr und Wohnen Abt. VI Im Auftrag Baudirektor
Gesehen: Bonn, den 19.03.2012 Bundesministerium für Verkehr, Bau und Stadtentwicklung Abteilung Straßenbau, Straßenverkehr Im Auftrag gez. Stiller Az.: StB 23/72131.7/0004-1505062	

S:\Spc\C_22.08.2011
 O:\S073208H_A4_Bad_Hersfeld\Planfeststellung\06_2_07_Hp_Betriebsumfahrt_Aufahrt_zur_BAB_A4_Achse_261.dwg