

H = 1500.000 m  
T = 16.498 m  
f = 0.091 m  
km = 0+027.107  
h TS = 230.042 m

**BW 1-1 (Ersatz BW 1059)**  
Unterführung einer Stadtstraße (ST Eichhof)  
Bau-km = 1+139.500  
LH = 4.50 m  
LW = 20.00 m  
Br.d.d.Gel = 42.35 m  
Kr. = 100.0000000000  
Bemessung nach DIN-Fachbericht 101 und 102

ohne Ausrundung  
km = 0+008.832  
h TS = 231.011 m

H = 1000.000 m  
T = 19.999 m  
f = 0.200 m  
km = 0+098.257  
h TS = 224.706 m

H = 2500.000 m  
T = 36.874 m  
f = 0.272 m  
km = 0+182.950  
h TS = 221.742 m

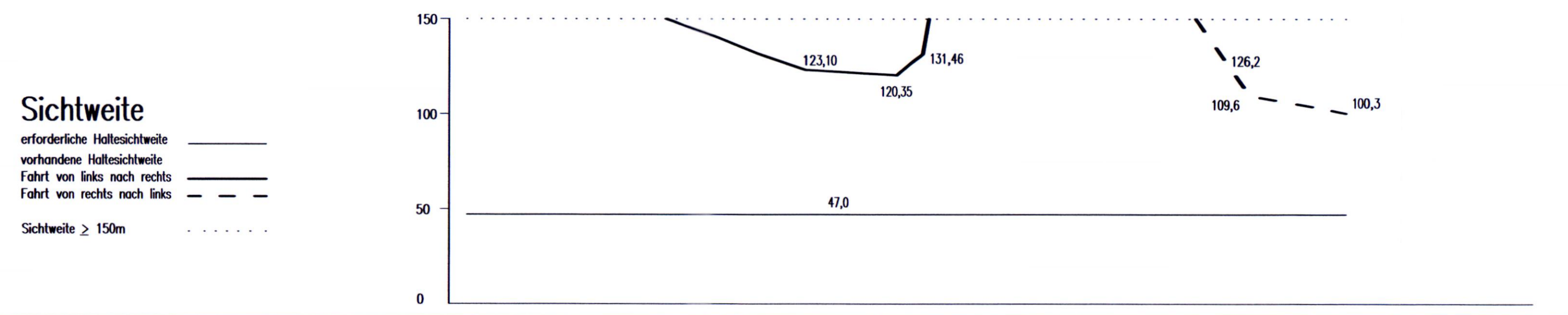
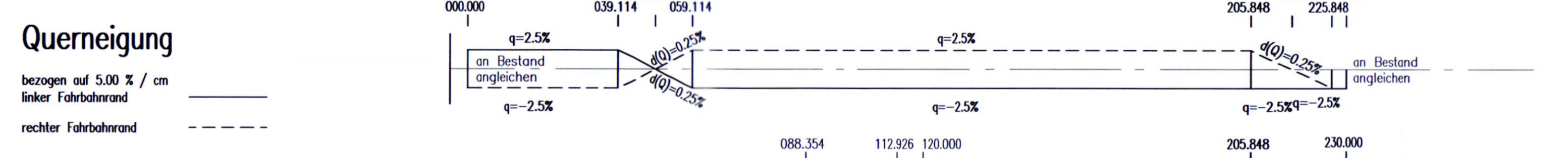
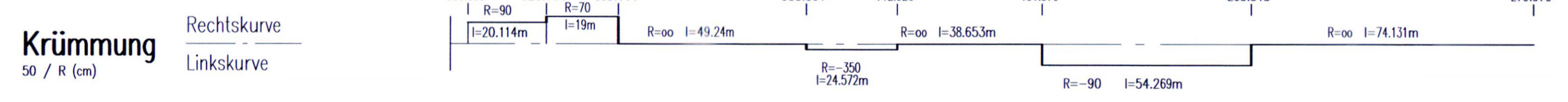
ohne Ausrundung  
km = 0+230.000  
h TS = 218.707 m

← nach ST Eichhof

zur B 62 →

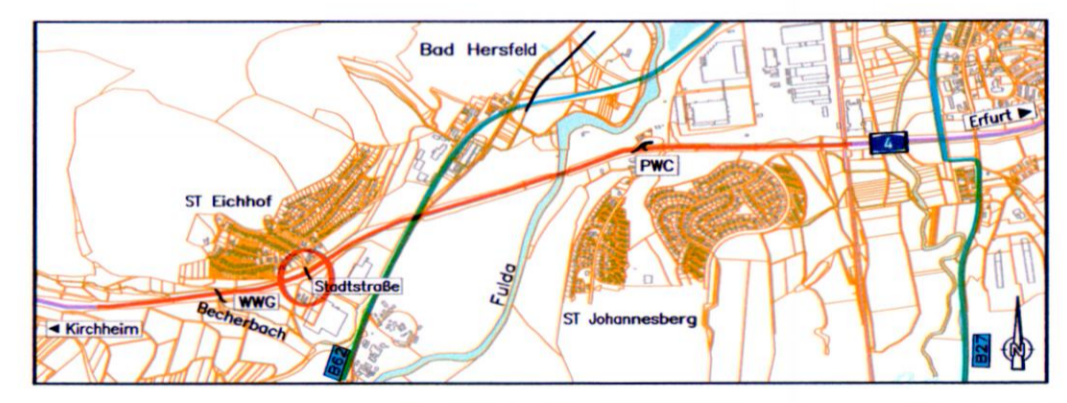
Achse 220  
M=1:1000/100  
NN 215.000 m

Station	0+000	0+100	0+200
Gradiente	231.011 230.980 229.982 229.071 228.805 227.575 226.805 226.077 224.805 223.819 223.000 222.885 223.245 223.032 222.806 221.615 218.370 218.707	231.584 230.471 229.345 228.543 227.163 226.956 226.663 225.472 223.871 222.015 220.654 219.334 218.116 217.228	216.431



**ZEICHENERKLÄRUNG**

- 1 — Gradiente geplant
- 2 — Gelände in Achse
- Tiefpunkt
- Hochpunkt
- Damm
- Einschnitt
- Tangentenbeschriftung
- best. Autobahn
- Schacht links
- Schacht mitte
- Schacht rechts



**PLANFESTSTELLUNG**

1	Überarbeitung zur Planfeststellung.	Dez. 2012	Dehnhard
Nr.	Art der Änderung	Datum	Name

Entwurfsverfasser: **Schneider & Partner** Ingenieur-Consult GmbH

S073208H	Datum	Zeichen
bearbeitet	Juli 11	Schilling
gezeichnet	Juli 11	SchC
geprüft	August 11	Schilling
geprüft:	02.08.2011	

**Hessen Mobil**  
Straßen- und Verkehrsmanagement

Unterlage Nr.: 6.2  
Blatt Nr.: 2  
Hessen ID: 04713

BAB A4, Grundhafte Erneuerung mit Anbau von Stand- und Zusatzfahrstreifen zw. dem AD Kirchheim und der AS Wildeck / Obersuhl, **Abschnitt Bad Hersfeld-West (3.BA)**

Str.: BAB A4 AD Kirchheim – AS Wildeck/Obersuhl  
Begin: Str.-km 361,300 / Bau-km 0+000,000  
Ende: Str.-km 357,413 / Bau-km 3+888,040

bearbeitet:  
gezeichnet:  
geprüft:

**HÖHENPLAN**  
Stadtstraße ST Eichhof (BW 1-1)  
Maßstab 1 : 1.000/100

Aufgestellt: Eschwege, den 09.08.2011  
Amt für Straßen- und Verkehrswesen  
Eschwege

Geprüft: Wiesl, Hess, Verk

**i.A. gez. Feder-Krantz**  
(Anja Feder-Krantz, Projektmanagerin)

Gesehen: Bonn, den 19.03.2012  
Bundesministerium für Verkehr, Bau und Stadtentwicklung  
Abteilung Straßenbau, Straßenverkehr  
Im Auftrag  
**gez. Stiller**  
Az.: SB 23/72131-7/0004-1505062

Gene Wiesl, Hess, Verk

Unterlage zum **Planfeststellungsbeschluss** vom 23.12.2019 Az. 0614-04#2.168 Wiesbaden, den 15.1.2020

Hessisches Ministerium für Wirtschaft, Energie, Verkehr und Wohnen  
Abt. VI  
Im Auftrag  
Baudirektor

S:\Sach\Jab\_22.08.2011\01\5073208H-A4-BW-1-1-Planfeststellung\06\_2\_02\_Planfeststellung\_BW\_03B\_Achse\_220.dwg