

H = 800.000 m
 T = 8.399 m
 f = 0.044 m
 km = 0+010.718
 h TS = 225.752 m

ohne Ausrundung
 km = 0+000.000
 h TS = 226.235 m

H = 2500.000 m
 T = 23.750 m
 f = 0.113 m
 km = 0+118.633
 h TS = 223.162 m

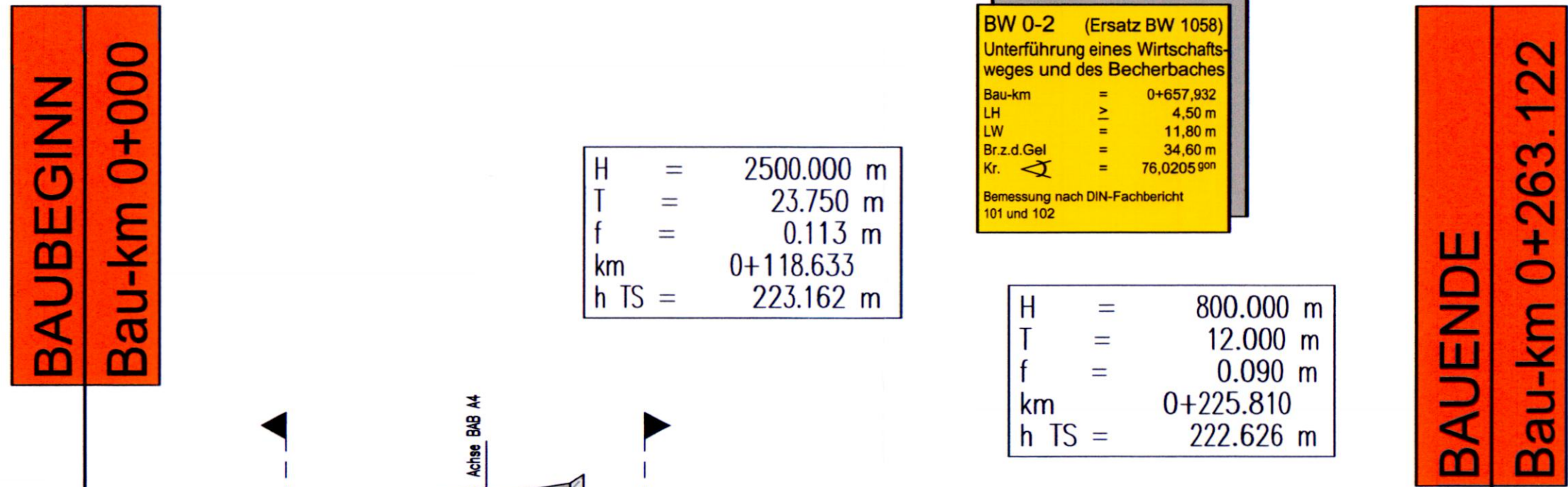
BW 0-2 (Ersatz BW 1058)
 Unterführung eines Wirtschaftsweges und des Becherbaches

Bau-km = 0+657,932
 LH = 4,50 m
 LW = 11,80 m
 Br.z.d.Gel. = 34,60 m
 Kr. = 76,020590m

Bemessung nach DIN-Fachbericht 101 und 102

H = 800.000 m
 T = 12.000 m
 f = 0.090 m
 km = 0+225.810
 h TS = 222.626 m

ohne Ausrundung
 km = 0+263.122
 h TS = 221.321 m

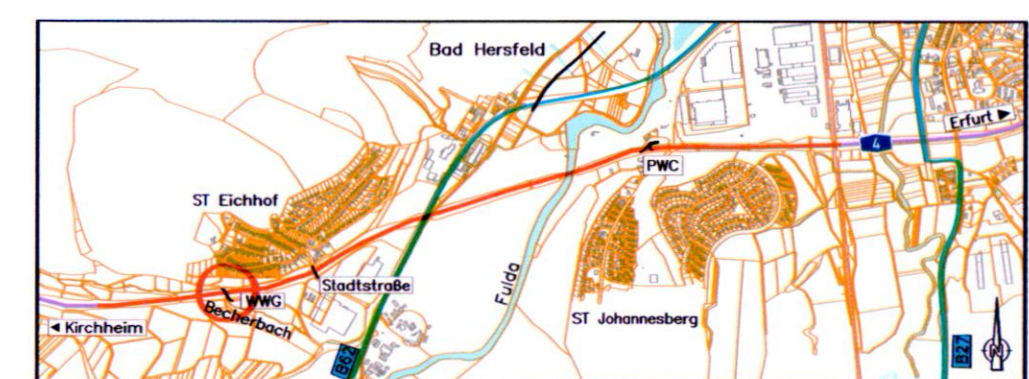
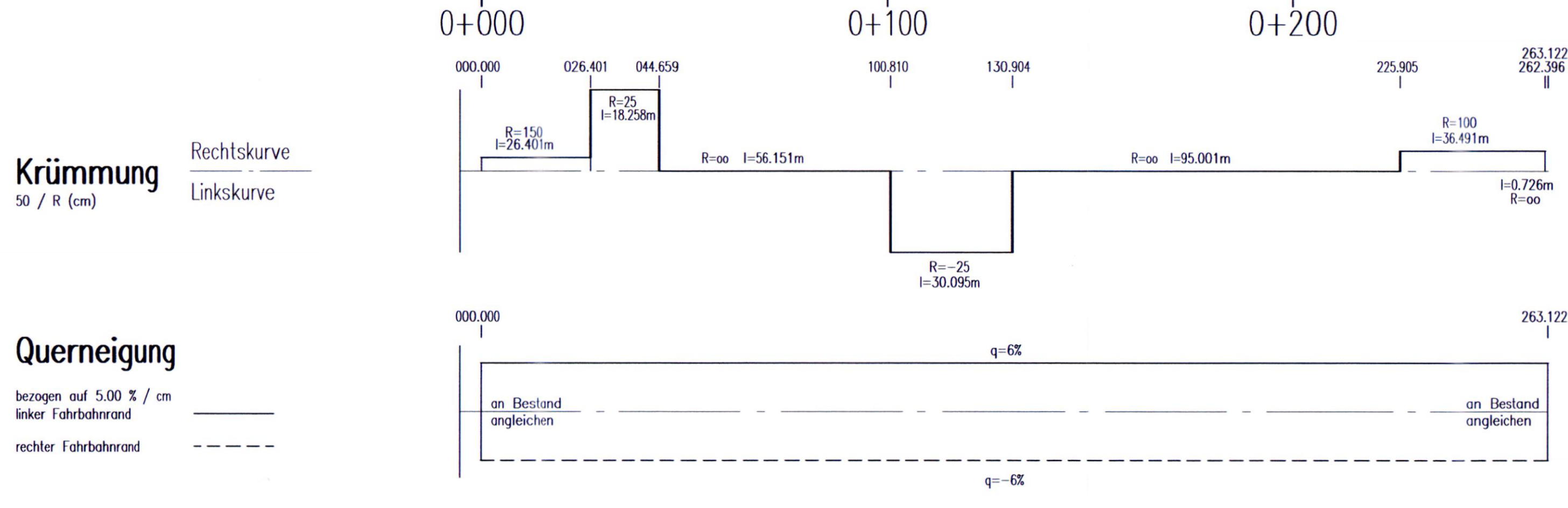


ZEICHENERKLÄRUNG

- 1 — Gradiente geplant
- 2 — Gelände in Achse
- Tiefpunkt
- Hochpunkt
- Damm
- Einschnitt
- Tangentenbeschriftung
- best. Autobahn
- Schacht links
- Schacht mitte
- Schacht rechts

Achse 210
 M=1:1000/100
 NN 215.000 m

Station	Gradiente	Gelände
0+000	226.235	226.235
0+010	226.130	226.130
0+020	225.796	225.796
0+030	225.551	225.551
0+040	225.530	225.530
0+050	225.050	224.643
0+060	224.570	224.108
0+070	224.090	223.667
0+080	223.732	223.495
0+090	223.615	223.495
0+100	223.275	222.962
0+110	223.268	222.962
0+120	223.067	222.587
0+130	223.044	222.587
0+140	222.956	222.466
0+150	222.856	222.425
0+160	222.756	222.397
0+170	222.687	222.536
0+180	222.632	222.537
0+190	222.537	222.207
0+200	222.207	222.088
0+210	221.321	221.437
0+220	221.321	221.321



PLANFESTSTELLUNG

1	Überarbeitung zur Planfeststellung.	Dez. 2012	Dehnhard
Nr.	Art der Änderung	Datum	Name

Entwurfsverfasser: **Schneider & Partner** Ingenieur-Consult GmbH

86317 Kronach
 97475 Zell a. Main
 08527 Plauen
 90155 Buttenheim

S073208H	Datum	Zeichen
bearbeitet	Juli 11	Schilling
gezeichnet	Juli 11	SchC
geprüft	August 11	Schilling
geprüft:	02.08.2011	

Hessen Mobil
 Straßen- und Verkehrsmanagement

HESSEN

Unterlage Nr.: 6.2
 Blatt Nr.: 1
 Hessen ID: 04713

Datum: _____ Zeichen: _____

BAB A4, Grundhafte Erneuerung mit Anbau von Stand- und Zusatzfahrstreifen zw. dem AD Kirchheim und der AS Wildeck / Obersuhl, **Abschnitt Bad Hersfeld-West (3.BA)**

Strasse: BAB A4 AD Kirchheim - AS Wildeck/Obersuhl
 Beginn: Str.-km 361,300 / Bau-km 0+000,000
 Ende: Str.-km 357,413 / Bau-km 3+888,040

bearbeitet: _____
 gezeichnet: _____
 geprüft: _____

HÖHENPLAN
 Wirtschaftsweg - Becherbach (BW 0-2)
 Maßstab 1 : 1.000/100

Aufgestellt: Eschwege, den 09.08.2011
 Amt für Straßen- und Verkehrswesen Eschwege

Geprüft: Wiesl. Hess. Verk.

Unterlage zum **Planfeststellungsbeschluss** vom 23.12.2019 Az. 061-k-04#2.168 Wiesbaden, den 15.1.2020

Gesehen: Bonn, den 19.03.2012
 Bundesministerium für Verkehr, Bau und Stadtentwicklung
 Abteilung Straßenbau, Straßenverkehr

Hessisches Ministerium für Wirtschaft, Energie, Verkehr und Wohnen
 Abt. VI
 Im Auftrag

gez. Stiller
 Im Auftrag
 Nr. SIB 23/72131-7/0004-1505062

8
 VERKEHR
 BAU
 UND
 VERKEHR
 MINISTERIUM
 HESSEN

Baudirektor

S:\ScnC 22.08.2011
 C:\S073208H-A4_Bau_km_hersfeld\4_Planfeststellung\06_2_01_Planfeststellung_BW0-2_Achse_210.dwg