

**Land Hessen  
Kreis Hersfeld-Rotenburg**

**Stadt Bad Hersfeld  
Gemarkung Bad Hersfeld  
Flur 68**

**Stadt Bad Hersfeld  
Gemarkung Bad Hersfeld  
Flur 61**

**Stadt Bad Hersfeld  
Gemarkung Bad Hersfeld  
Flur 18**

**Stadt Bad Hersfeld  
Gemarkung Bad Hersfeld  
Flur 18**

**Stadt Bad Hersfeld  
Gemarkung Asbach  
Flur 5**


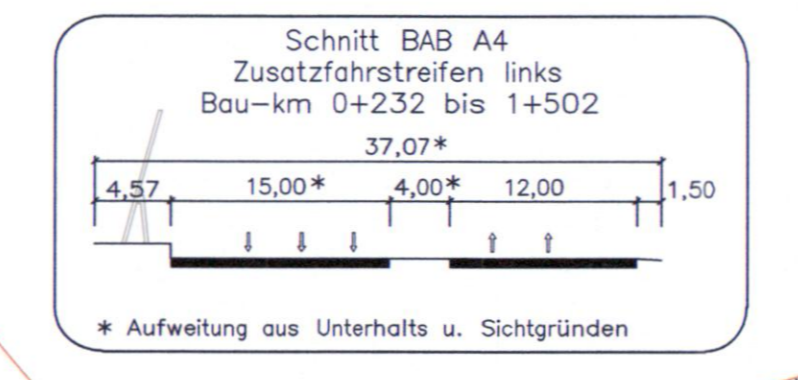
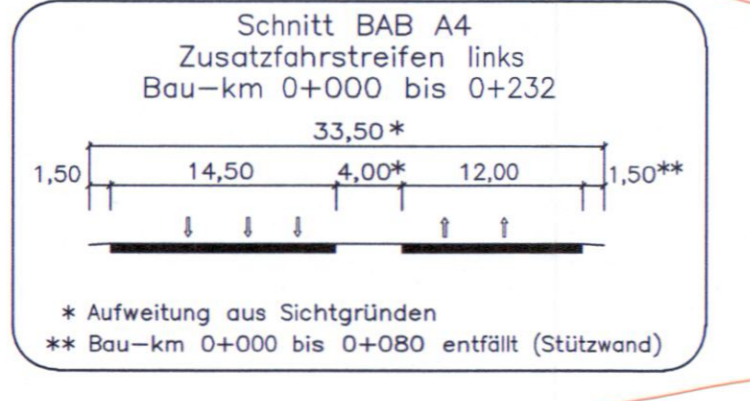
**Stadt Bad Hersfeld  
Gemarkung Asbach  
Flur 4**

**BW 0-1 Teil 1**  
Lärmschutzwand Eichhof  
Bau-km = 0+232 - 0+618  
Höhe über Fahrband = 10,00 m  
(im Bauanfang ansteigend)  
Länge = 386 m

**BW 0-2 (Ersatz BW 1056)**  
Unterführung eines Wirtschaftsweges  
und des Becherbachs  
Bau-km = 0+657,832  
LW = 4,50 m  
LH = 11,80 m  
Br.z.d.Gel. = 34,80 m  
Kl. = 76,0000 qm  
Bemessung nach DIN-Fachbereich  
101 und 102

**BW 0-2a Teil 2**  
Lärmschutzwand Eichhof  
Bau-km = 0+618 - 0+676  
Höhe über Fahrband = 10,00 m  
Länge = 58 m

**BW 0-3**  
Lärmschutzwand Eichhof  
Bau-km = 0+676 - 1+104  
Höhe über Fahrband = 10,00 m  
Länge = 428 m



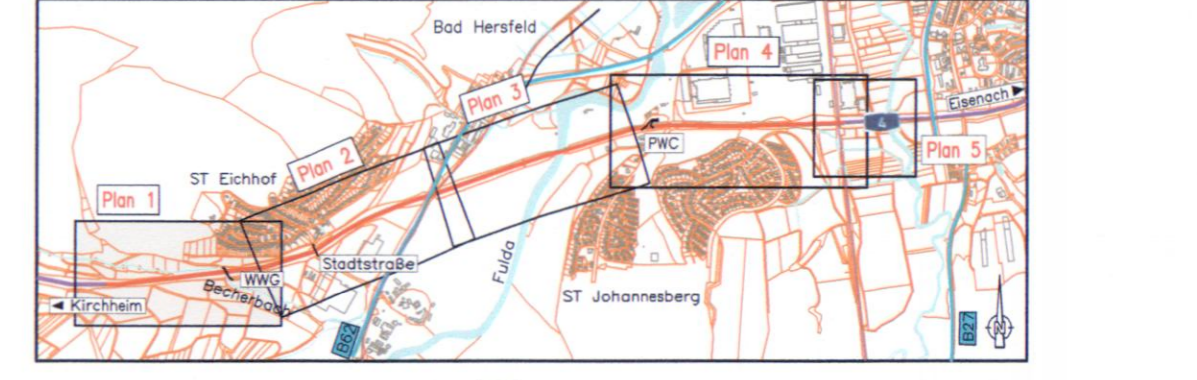
**Zeichenerklärung**

	Waldfläche / Waldrand		Hochpunkt
	allgemeines Wohngebiet		Tiefpunkt
	Mischgebiet		Quervermessung der Straße
	Gewerbegebiet, Industriegebiet		Bauwerksnummer
	Sondergebiet		Lärmschutzwand
	Landschaftsschutzgebiet		Betonschutzwand
	Wasserschutzzone Zone I		weitere Schutzzeichnungen
	Wasserschutzzone Zone II		Stützwand
	Wasserschutzzone Zone III		bauzeitlicher Verbau
	Helmschutzgebiet		Landesgrenze
	Überschwemmungsgebiet		Kreisgrenze
	Hochwasserabflussgrenze		Gemeindegrenze
	Rückbau/Abbruch		Flurgrenze
	Einschnittböschung		Flurstücksgrenze
	Bankett		Baufeldgrenze
	Fahrbahn		Landschafts-, Naturschutzgebiet
	Mittelstreifen		Wildschutzzau
	Bankett		Gewässer
	Daemböschung		Rückhaltebecken
	Arbeitsweg		ASB
	Pflasterfläche		gepl./best. Stromleitung
	Wassergebundene Deckschicht		gepl./best. Fernmeldeleitung
	Geländemodellierung		gepl./best. Gasleitung
	Boden- u. Grundwasserbelastung (Phasenkörper)		gepl./best. Streckenfernmeldeleitung
	Einbau OPA (Lärmschutzwand) Belag (z.B. OPA)		gepl./best. Mischwasserkanal
	1. Änderung der Planfeststellung		gepl./best. Regenwasserkanal
			gepl./best. Schutzwasserkanal
			gepl./best. EAM-Trasse
			gepl. Entmessungsleitungen

**7.1 Naturschutzrechtliche Maßnahmen**

Koordinatensystem: UTM 32  
UTM (Gemessene örtliche Strecken sind im UTM-Koordinatensystem rund 40 cm je Kilometer kürzer, das bedeutet 4m je 100m).  
Hinweis:  
Auf dieser Vermessung basierende Planungsvorhaben müssen im o.g. Koordinatensystem erfolgen.  
Es ist auf die Voreinstellung des Koordinatensystems im CAD-Programm zu achten.

Datengrundlage: Amtliche Liegenschaftskarte mit Genehmigung der Hessischen Verwaltung für Bodenmanagement und Geoinformation (HVBG).  
Dies ist kein amtlicher Auszug nach § 17 des Hessischen Vermessungs- und Geoinformationsgesetzes!



**4. PLANÄNDERUNG**

4	Lärmschutzwand Belag vollständig und Erhöhung LSW auf Bauwerk	10.08.2011	Dehndorf
3	Einbau OPA	10.08.2011	Klein
2	Änderungen im Zuge des Anhörungsverfahrens nach 1. Auslegung	10.08.2011	Dehndorf
1	Überarbeitung zur Planfeststellung.	10.08.2011	Dehndorf

**Art der Änderung**

Nr.	Art der Änderung	Datum	Name
1	Überarbeitung zur Planfeststellung.	10.08.2011	Dehndorf

**Entwurfsverfasser:** Schneider & Partner Ingenieur-Consult GmbH

**5073208H** Datum: 02.08.2011  
bearbeitet: Juli 11  
gezeichnet: Juli 11  
geprüft: August 11  
geprüft: 02.08.2011

**Hessen Mobil**  
**Straßen- und Verkehrsmanagement**

**HESSEN**

**BAB A4, Grundhafte Erneuerung mit Anbau von Stand- und Zusatzfahrstreifen zu dem AD Kirchheim und der AS Wiedek / Obersuhl, Abschnitt Bad Hersfeld-West (3.BA)**

Straße: B94 A4 AD Kirchheim - AS Wiedek/Obersuhl  
Beginn: Str-km 351,300 / Bau-km 0+000,000  
Ende: Str-km 357,413 / Bau-km 3+888,040

Umlageplan 1  
Maßstab 1 : 1.000

Unterricht Nr.: 5  
Blatt Nr.: 1 c  
Hessen ID: 04713

Geprüft: Wesst  
Verk: ...

Unterlage Nr. 5.1c  
zum  
Planfeststellungsbeschluss  
vom 23.12.2019 Az. 0614-0442/168  
Westbaden, den 15.1.2020

Gesehen: Bonn, den 19.03.2012  
Bundesministerium für Verkehr, Bau und Stadtentwicklung  
Abteilung Straßenbau, Straßenverkehr

Geprüft: Wesst  
Verk: ...

i.A. gez. Feder-Krantz  
(Alto Feder-Krantz, Projektmanager)

gez. Stiller  
(im Auftrag)

Hessisches Ministerium für Wirtschaft, Energie, Verkehr und Wohnen  
Abt. VII  
im Auftrag  
Baudirektor