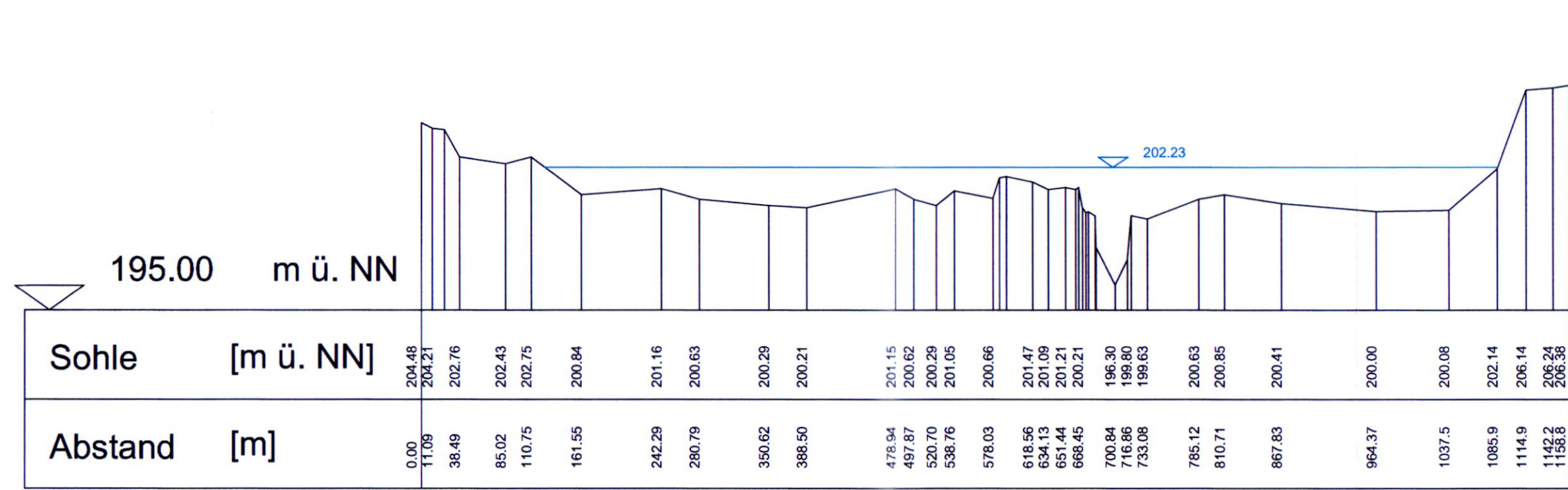
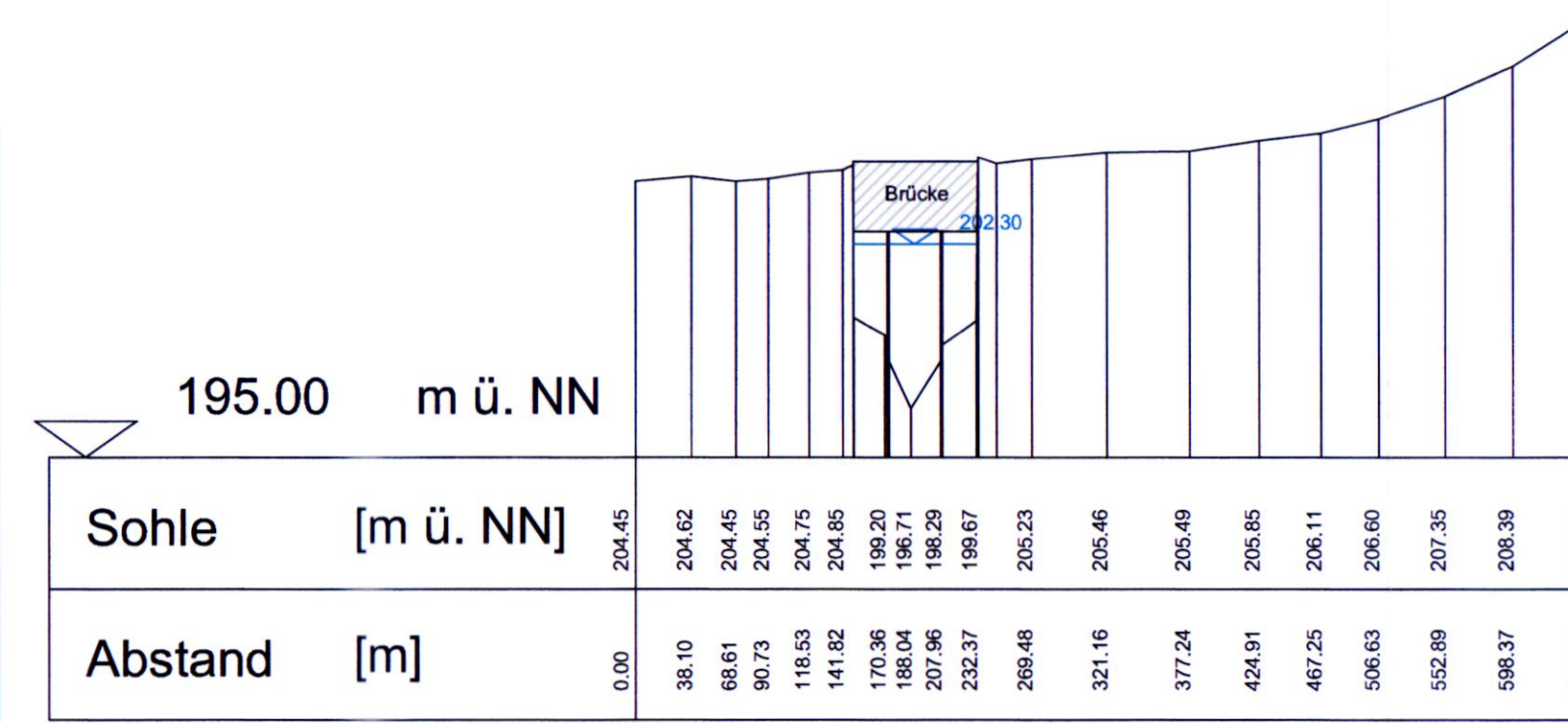


Istzustand

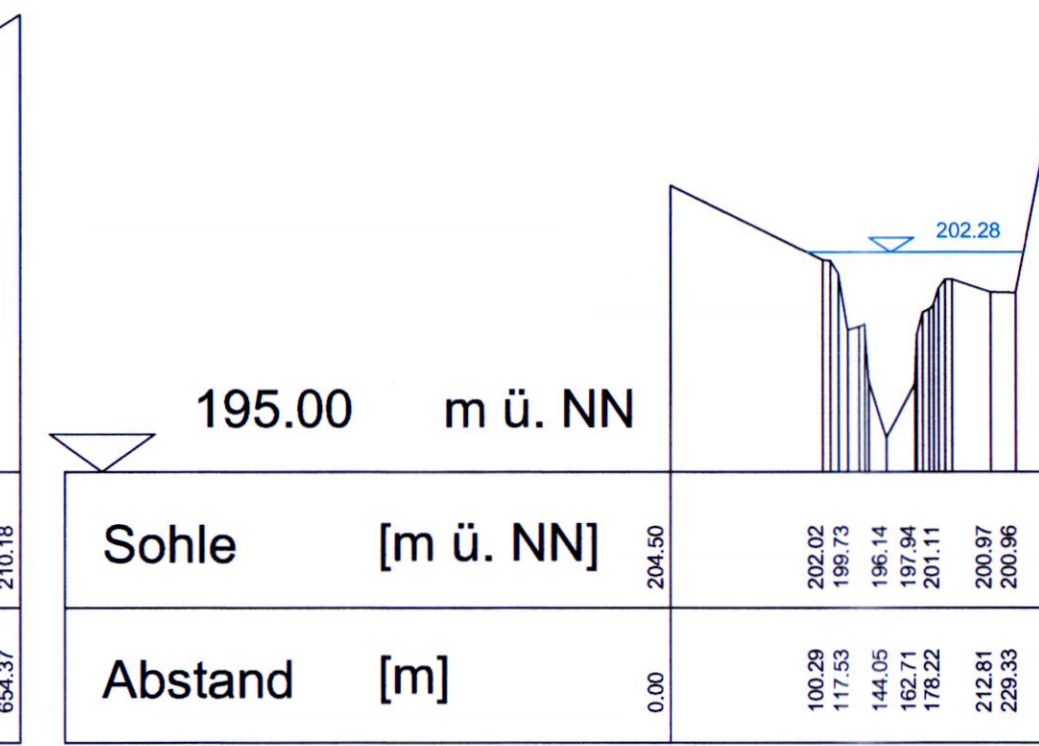
Station 122928.00 m



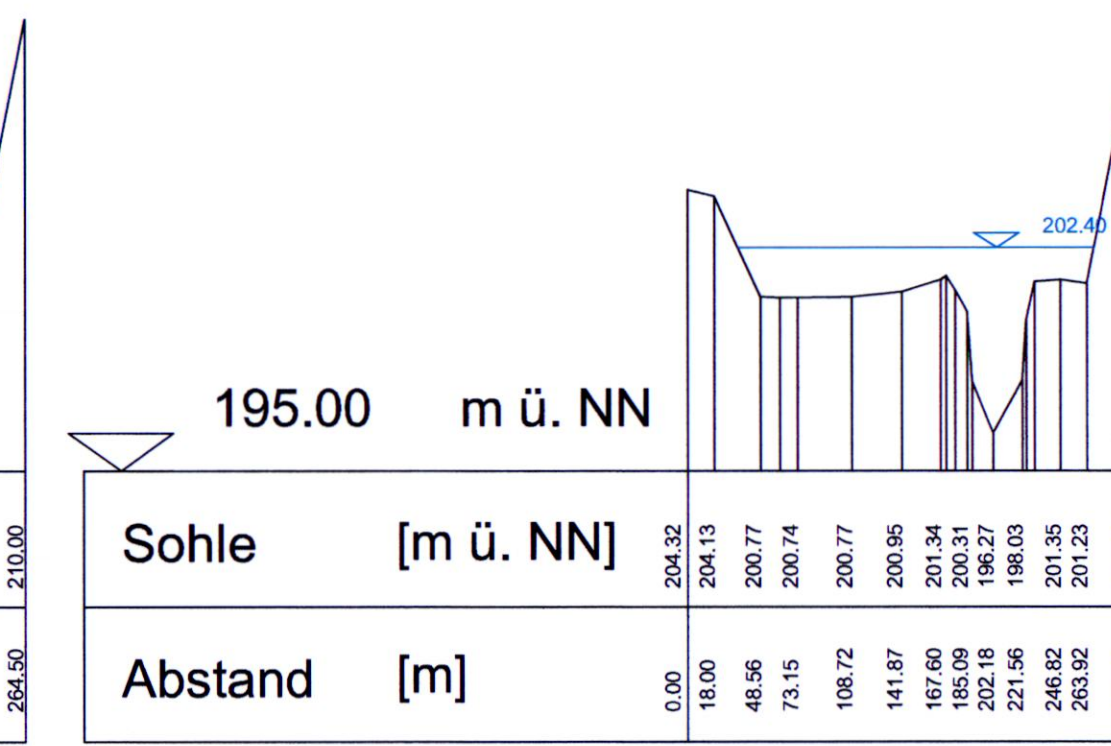
Station 122954.00 m



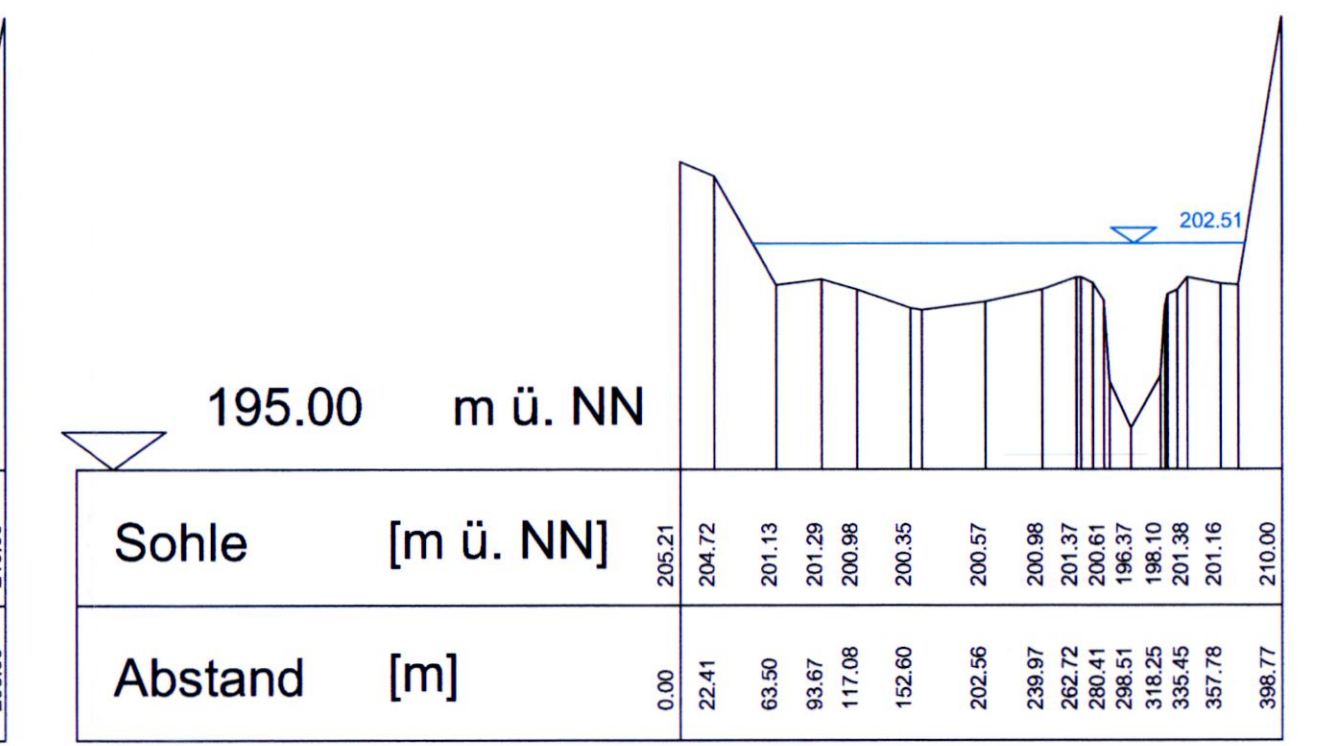
Station 122980.00 m



Station 123077.00 m

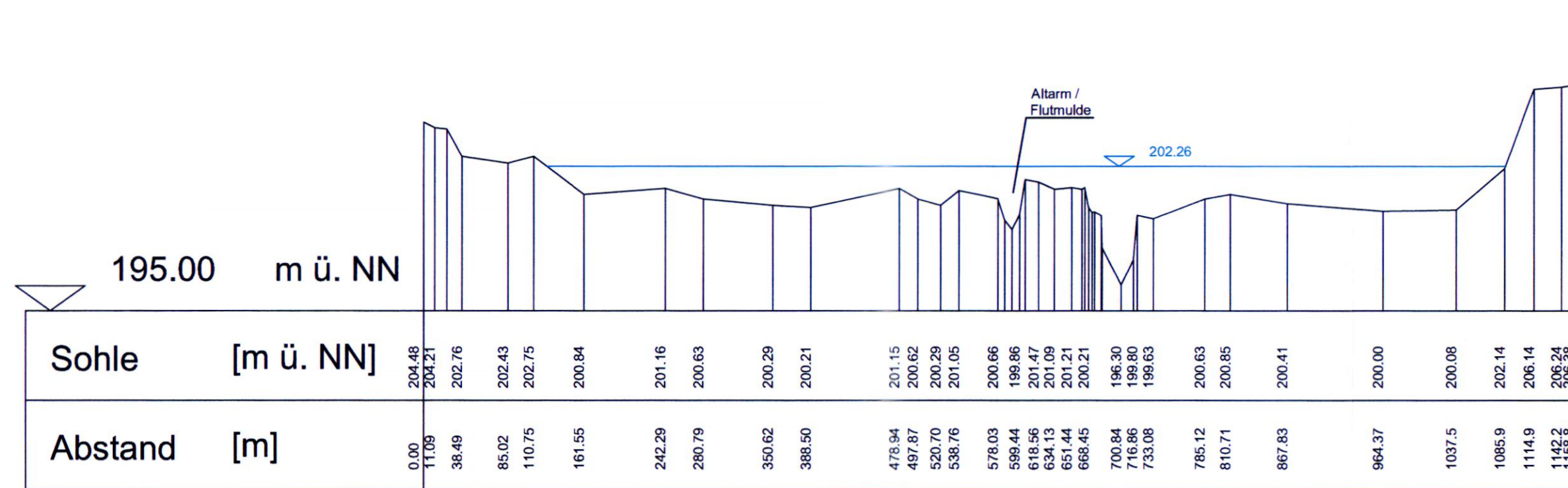


Station 123125.00 m

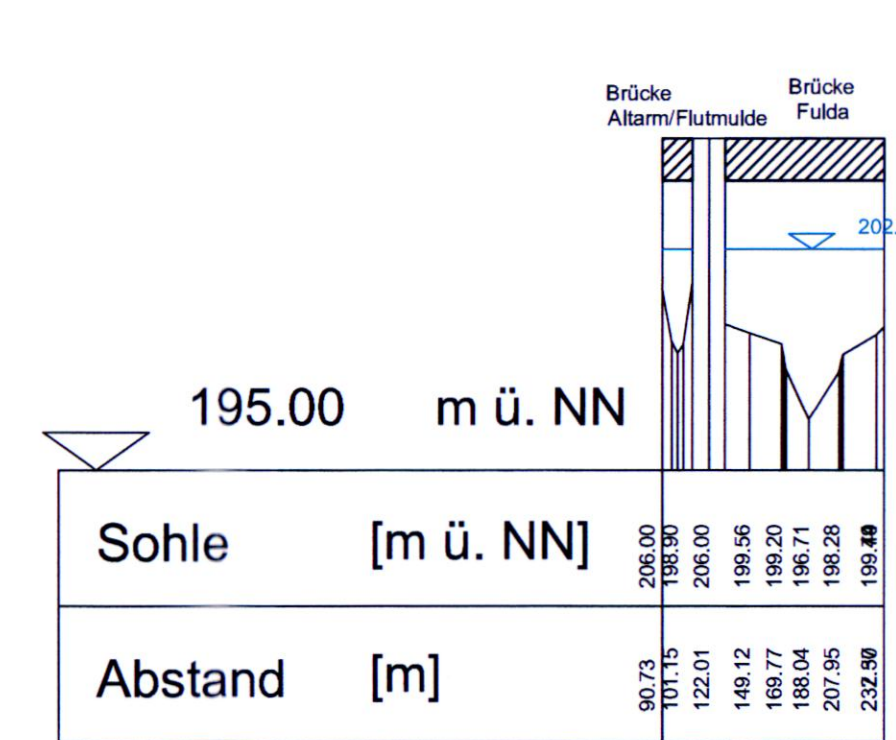


Sollzustand

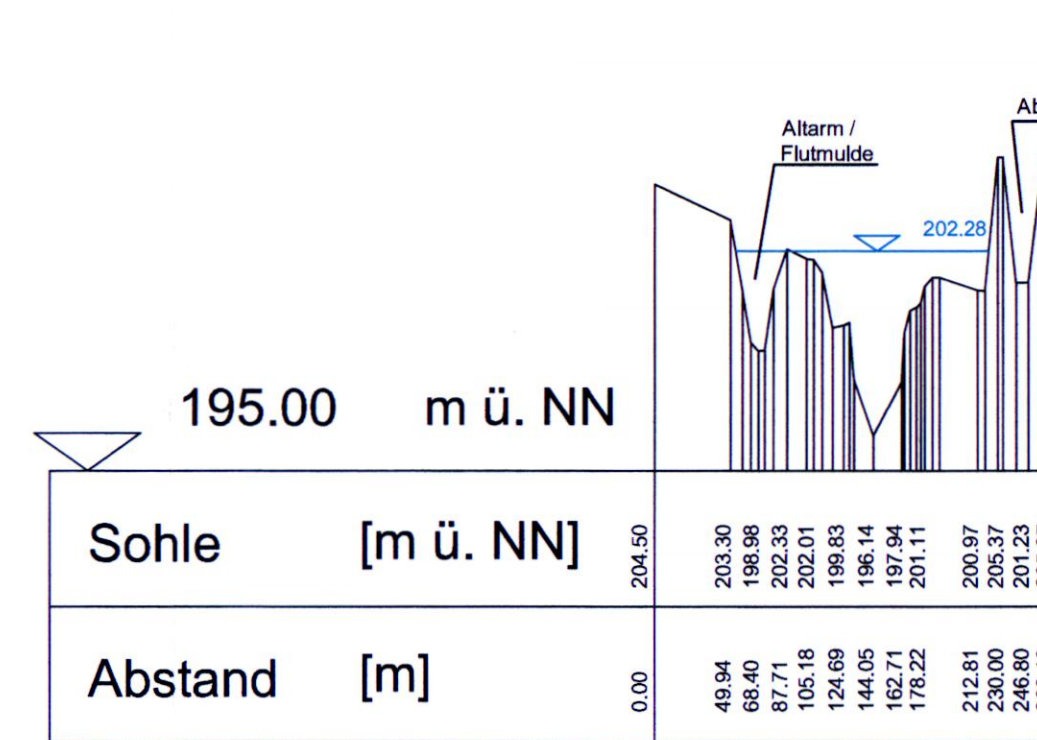
Station 122914.00 m



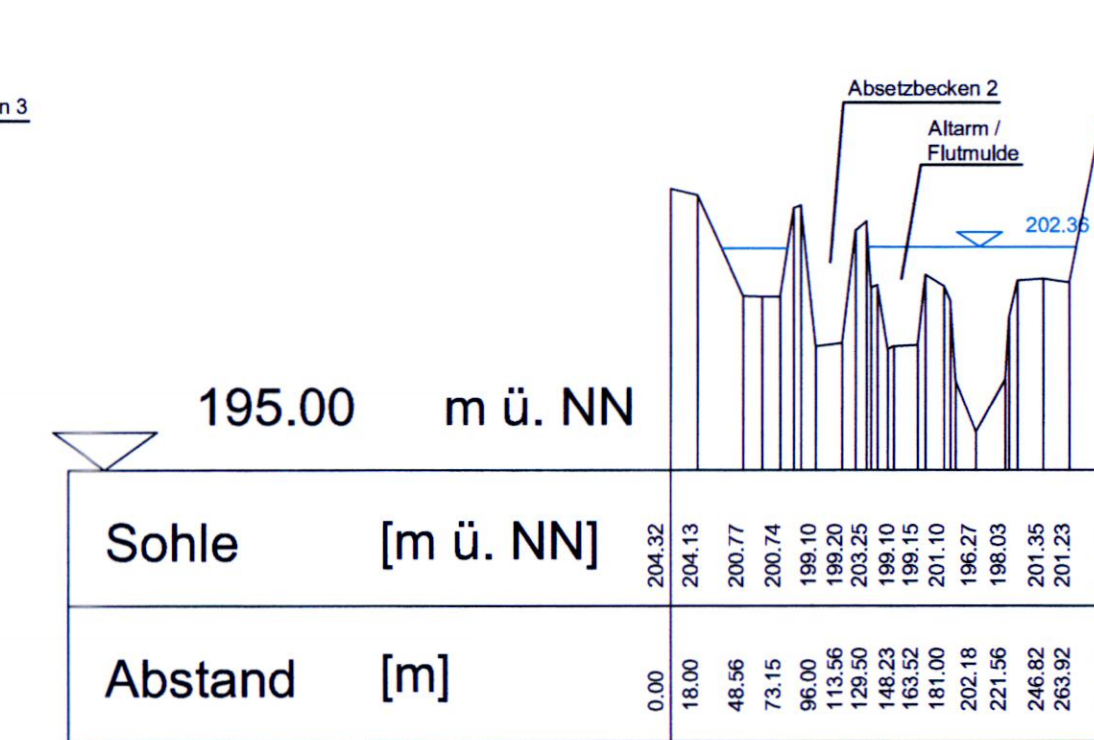
Station 122954.00 m



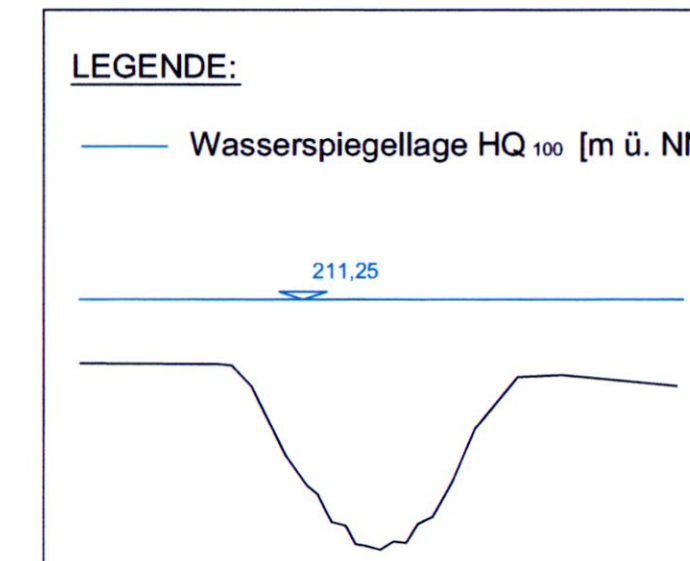
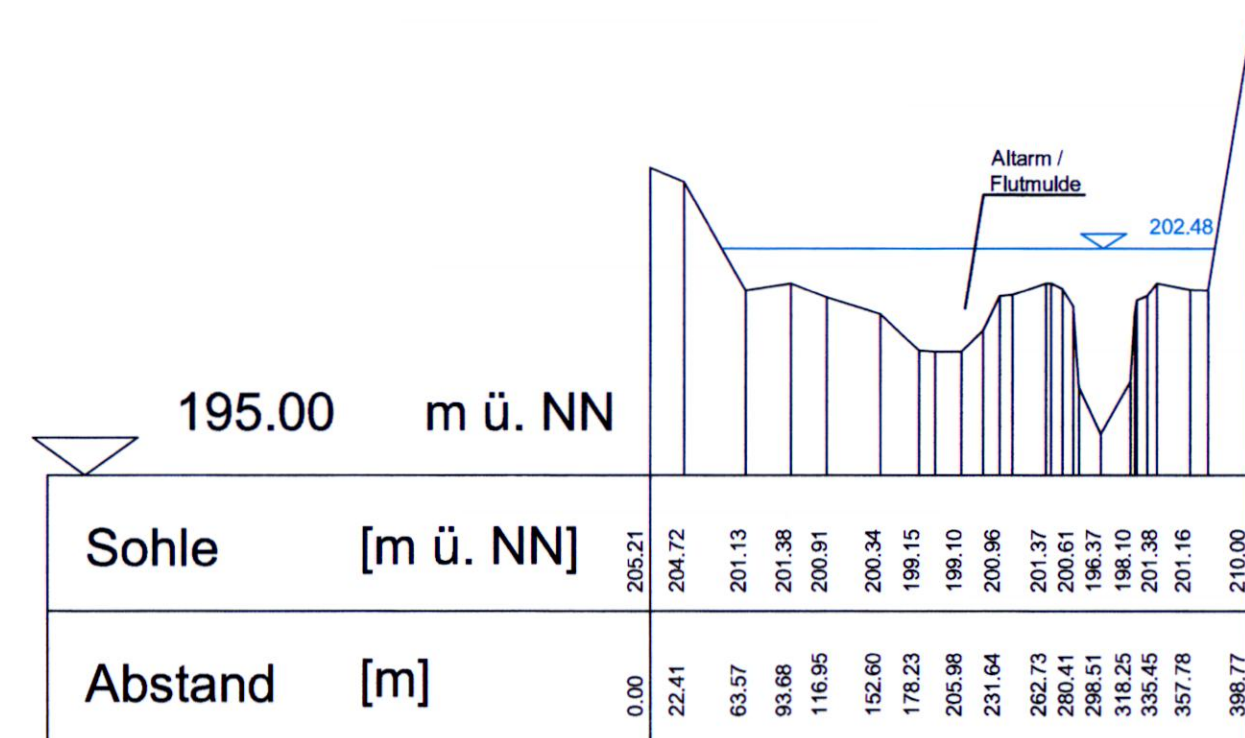
Station 122994.00 m



Station 123077.00 m



Station 123125.00 m



PLANFESTSTELLUNG

Nr.	Art der Änderung	Datum	Name

Entwurfsverfasser:	S073208H	Datum	Zeichen
WAGU GmbH Kirchweg 9 34121 Kassel	bearbeitet	November 2012	MG
	gezeichnet	November 2012	MJ
	geprüft	November 2012	MK
	geprüft:	08.11.2012	

Hessen Mobil Straßen- und Verkehrsmanagement	HESSEN	Unterlage Nr.: 18.3
		Blatt Nr.: 3
		Hessen ID: 04713

BAB A4, Grundhafte Erneuerung mit Anbau von Stand- und Zusatzfahrstreifen zw. dem AD Kirchheim und der AS Willeck / Obersuhl, Abschnitt Bad Hersfeld-West (3.BA)	bearbeitet:	
Strabe: BAB A4 AD Kirchheim – AS Willeck/Obersuhl	gezeichnet:	
Beginn: Str.-km 361,300 / Bau-km 0+000,000	geprüft:	
Ende: Str.-km 357,413 / Bau-km 3+888,040		

Aufgestellt: Eschwege, den 08.11.2012 Hessen Mobil - Dezernat Nordhessen / BAB Nord -	Gepr ^{ft} - Geinh Hesse -Deze	Unterlage Nr. 18.3.3 zum Planfeststellungsbeschluss vom 23.12.2019 Az. 061-k-04#2:168 Wiesbaden, den 15.1.2020 Hessisches Ministerium für Wirtschaft, Energie, Verkehr und Wohnen Abt. VI Im Auftrag
i.A. gez. Dehnhard (Montz Dehnhard, Dipl.-Ing.)	Baudirektor	