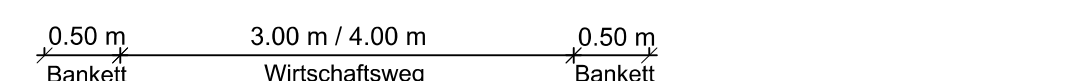




Bau-km 5+685 - Bau-km 6+861



1	2	3	4	5
Nr.	Art der Änderung		Datum	Zeichen

<div style="display: flex; align-items: center;"> <div style="margin-right: 10px;"> <div style="width: 15px; height: 15px; background-color: red; margin-bottom: 5px;"></div> <div style="width: 15px; height: 15px; background-color: red; margin-bottom: 5px;"></div> <div style="width: 15px; height: 15px; background-color: red; margin-bottom: 5px;"></div> <div style="width: 15px; height: 15px; background-color: red; margin-bottom: 5px;"></div> <div style="width: 15px; height: 15px; background-color: red; margin-bottom: 5px;"></div> <div style="width: 15px; height: 15px; background-color: red; margin-bottom: 5px;"></div> </div> <div> <p>Hessen Mobil</p> <p>Straßen- und Verkehrsmanagement</p> </div> </div>	<div style="display: flex; align-items: center; justify-content: center;"> <div style="text-align: center;"> <p>HESSEN</p>  </div>  </div>		Datum	Zeichen
		bearbeitet:	Dez. 2020	PL 15:04 AI
		gezeichnet:		
		geprüft:		

Genehmigungsplanung

Straße: B47, OU Bürstadt Beginn: zw. NK 6316012 u. NK 6316019 Str.km 0.745 Ende: zw. NK 6316019 u. NK 6316026 Str.km 0.831	Unterlage / Blatt-Nr.: 14 / 4 Ausbauquerschnitt Achse 1 Bau-km 5+685 - Bau-km 6+861
Hessen ID: 22134	Maßstab: 1 : 50

B47, OU Bürstadt 2.B
(2.Fahrbahn)

-östlicher Abschnitt:

Aufgestellt:
Heppenheim, den 29.12.2020
Hessen Mobil
-Dezernat Planung Südhessen

i.A. gez. M.Schmitt
M.Schmitt-Dezernent