



Neubau der 110-kV-Hochspannungsfreileitung Breckenheim - Bierstadt, Bl. 3063

Neubau des 110-kV-Trassenabschnitts Pkt. Breckenheim – Pkt. Kloppenheim

von Mast Nr. 3012/1031 - 3063/0011

Übersichtsplan 1:25000

Auslegungsvermerk der Gemeinde
(Anhörungsverfahren § 43a EnWG i.V.m. § 73 VwVfG)
Der Plan hat ausgelegen in der Zeit

vom 20.....
bis 20.....

in der Gemeinde
Gemeinde



Planfeststellungsvermerk der Planfeststellungsbehörde
Nach § 43b EnWG i.V.m. § 74 VwVfG planfestgestellt durch Beschluss

vom 20.....



Auslegungsvermerk der Gemeinde
(Planfeststellungsbeschluss und festgestellter Plan (§ 43b EnWG i.V.m. § 74 VwVfG))
Der Planfeststellungsbeschluss und Ausfertigung des festgestellten Planes
haben ausgelegen in der Zeit

vom 20.....
bis 20.....

in der Gemeinde
Gemeinde

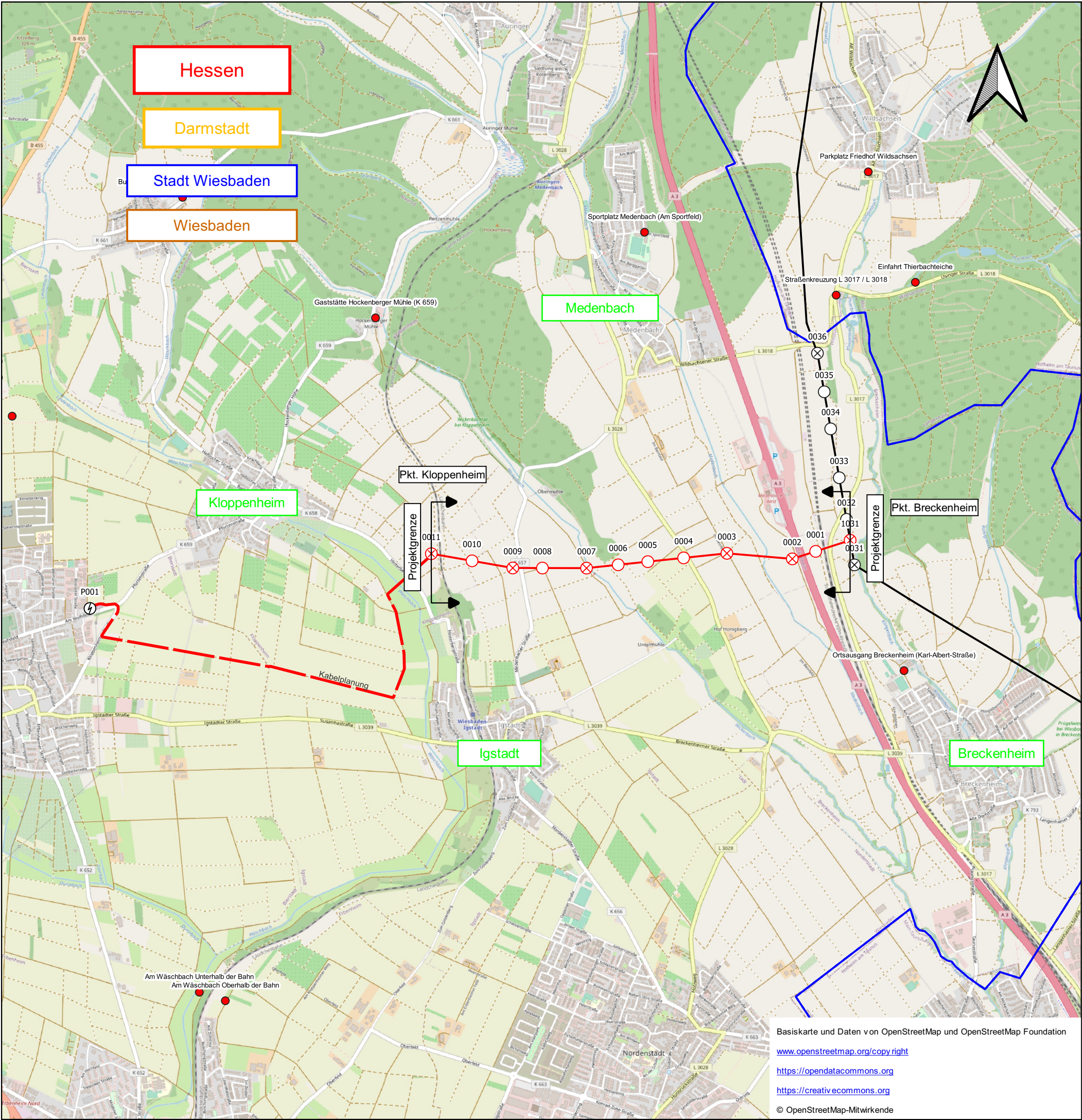


Datengrundlage: Hessische Verwaltung für Bodenmanagement und Geoinformation Stand der Schutzanweisungen: 10/2021

Stand:	08.12.2021	07:59:39	Planverfasser:  EQOS Energie Luxembourg S.à r.l. 18, Duchscherstrooss 6868 Wecker Luxembourg	Antragsteller:  Syna GmbH Ludwigshafener Str. 4 65929 Frankfurt am Main
Erstellt:	06.12.2021	15:20:56		
			Unterschrift	Unterschrift

Legende

- Landesgrenze
- Reg.- Bez. Grenze
- Kreisgrenze
- Gemeindegrenze
- Umspananlage (Bestand)
- Umspananlage (Planung)
- Hochspannungsfreileitung (Bestand)
- Hochspannungsfreileitung (Bestand) wird demontiert
- Hochspannungsfreileitung (Planung)
- Hochspannungsfreileitung (Planung) in bestehender Leitungsachse
- Trag-/Abspannmast (Bestand)
- Trag-/Abspannmast (Bestand) wird demontiert
- Trag-/Abspannmast (Planung)
- Trag-/Abspannmast (Planung) an bestehendem Standort
- Hochspannungskabel (Planung)
- Provisorium
- Walddecke
- Rettungspunkt



Basiskarte und Daten von OpenStreetMap und OpenStreetMap Foundation
www.openstreetmap.org/copy right
<https://opendatacommons.org>
<https://creativecommons.org>
© OpenStreetMap-Mitwirkende