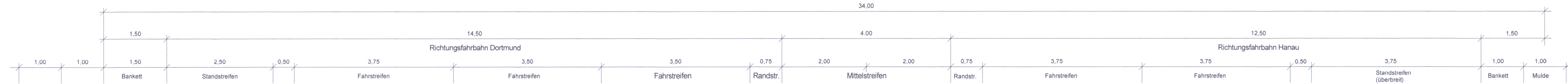
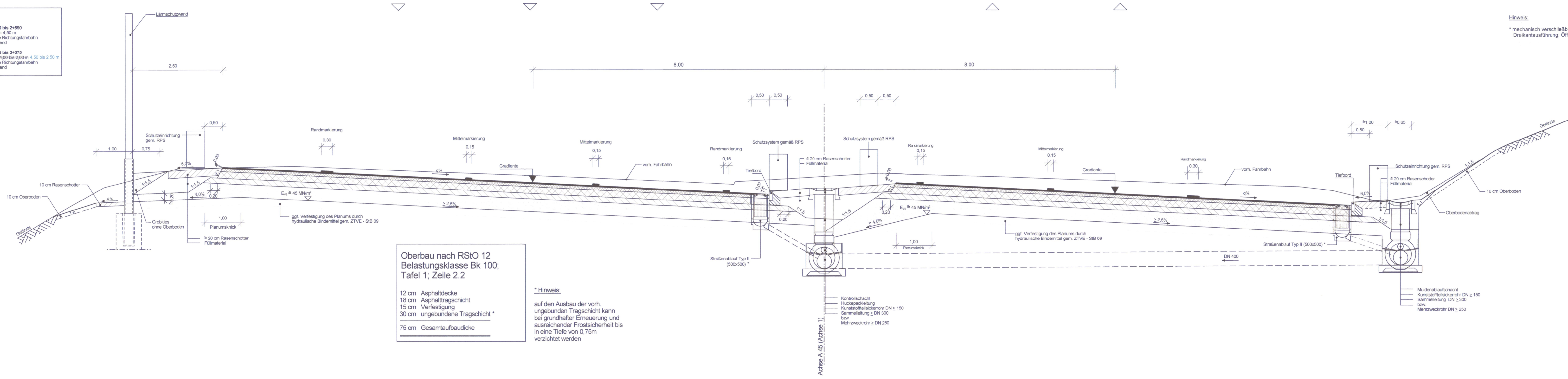


Sonderquerschnitt A 45 (SQ 34, 5-streifiger Zwischenausbau)  
Bau-km 2+060 bis 2+572

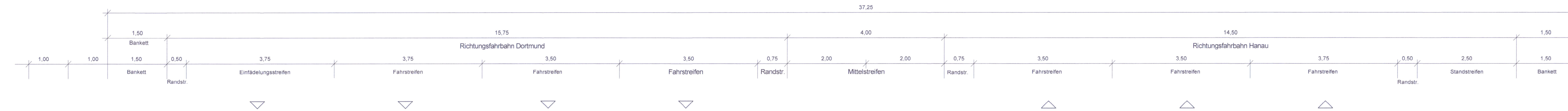


**LA 01**  
Lärmschutzwand (Gesamtlänge 785 m)  
Bau-km 2+290 bis 2+310 L=20m, H=2,50 bis 4,50 m über Gradiente Richtungsfahrbahn hochabsorbierend  
Bau-km 2+310 bis 2+590 L=280m, H=4-6,00 m über Gradiente Richtungsfahrbahn hochabsorbierend  
Bau-km 2+490 bis 2+495 L=60m, H=4,00 bis 4,50 m über Gradiente Richtungsfahrbahn hochabsorbierend  
Bau-km 2+055 bis 2+075 L=20m, H=4,00 bis 2,00m 1,50 bis 2,50 m über Gradiente Richtungsfahrbahn hochabsorbierend

**Hinweis:**  
\* mechanisch verschleißbar in einer Dreiecksauführung, Öffnung zum Bord

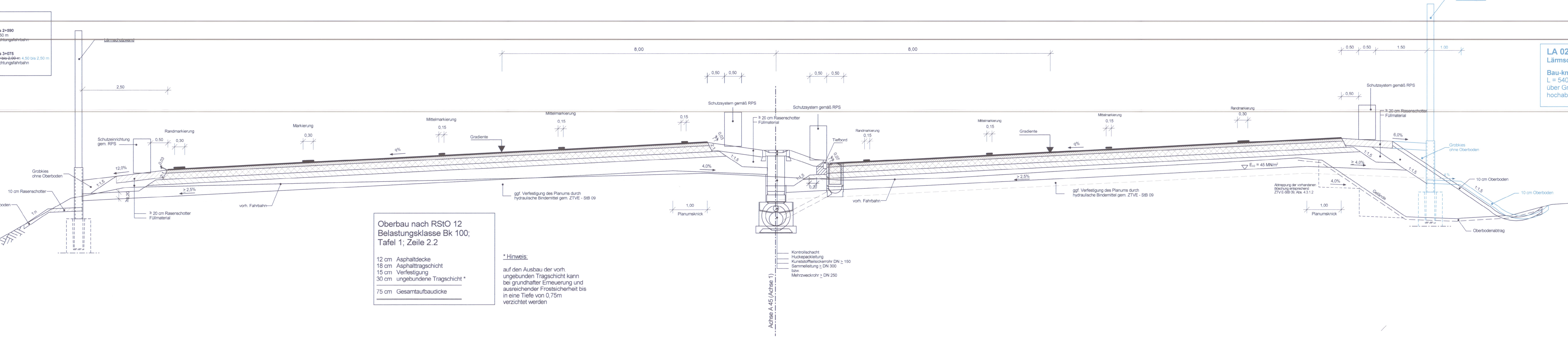


Regelquerschnitt A 45 (RQ 36, 6-streifiger Endausbau mit Einfädelsstreifen)  
Bau-km 2+800 bis 3+090



**LA 01**  
Lärmschutzwand (Gesamtlänge 785 m)  
Bau-km 2+290 bis 2+310 L=20m, H=2,50 bis 4,50 m über Gradiente Richtungsfahrbahn hochabsorbierend  
Bau-km 2+310 bis 2+590 L=280m, H=4-6,00 m über Gradiente Richtungsfahrbahn hochabsorbierend  
Bau-km 2+490 bis 2+495 L=60m, H=4,00 bis 4,50 m über Gradiente Richtungsfahrbahn hochabsorbierend  
Bau-km 2+055 bis 2+075 L=20m, H=4,00 bis 2,00m 1,50 bis 2,50 m über Gradiente Richtungsfahrbahn hochabsorbierend

**LA 02**  
Lärmschutzwand  
Bau-km 2+435 bis 2+975  
L=540 m, H=5,00 m über Gradiente Richtungsfahrbahn hochabsorbierend



2. Planänderung in blau

**FESTSTELLUNGSENTWURF**

LA 01	Lärmschutzwand Fleischbach (LA 2)	07.02.2018	V. Seibert
LA 02	Erhöhung der Lärmschutzwand Sinn (LA 1) östlich	02.02.2018	V. Seibert
Nr.:	Art der Änderung:	Datum:	Zeichen:

Auftragnehmer/Planverfasser:	Büro für Ingenieur- und Umweltplanung	Datum:	Zeichen:
<b>Seibert Plan GmbH</b>	Nottdorstrasse 5, 57527 Hachenburg	bearbeitet:	Nov. 2015
	Telefon 0262 / 94 68 00	gezeichnet:	Nov. 2015
	Telefax 0262 / 94 81 75	geprüft:	November 2015
	E-Mail: info@seibert-plan.de		V. Seibert, Dipl.-Ing.

Hessen Mobil	HESSEN	Unterlage Nr.:	14.3
Straßen- und Verkehrsmanagement		Blatt Nr.:	1a
		Hessen ID:	20949
		Datum:	
		Zeichen:	

<b>A 45, Ersatzneubau der Talbrücke Heubach</b>		bearbeitet:	
Bau-km 2+060 bis 3+140		gezeichnet:	
2. Planänderung		geprüft:	Nov. 2015
Straße: A 45			
Beginn: zw. NK 5315 023 u. NK 5316 029 km 147,075			
Ende: zw. NK 5315 023 u. NK 5316 029 km 148,157			
Maßstab: 1:50			

Aufgestellt: 09. Mai 2018  
Dillenburger, den 9. Mai 2018  
Hessen Mobil  
- Dezernat A 45 -

Unterlage Nr.: 14.2.3a  
zum  
**Planfeststellungsbeschluss**  
vom 19.02.2022  
Az. VI 1a-E-061-A-04-#2.187  
Weesbaden, den 02.03.2020  
Hessisches Ministerium  
für Wirtschaft, Energie, Verkehr  
und Wohnen  
Art. 9  
im Auftrag  
des  
Verkehrsministeriums  
des Landes Hessen