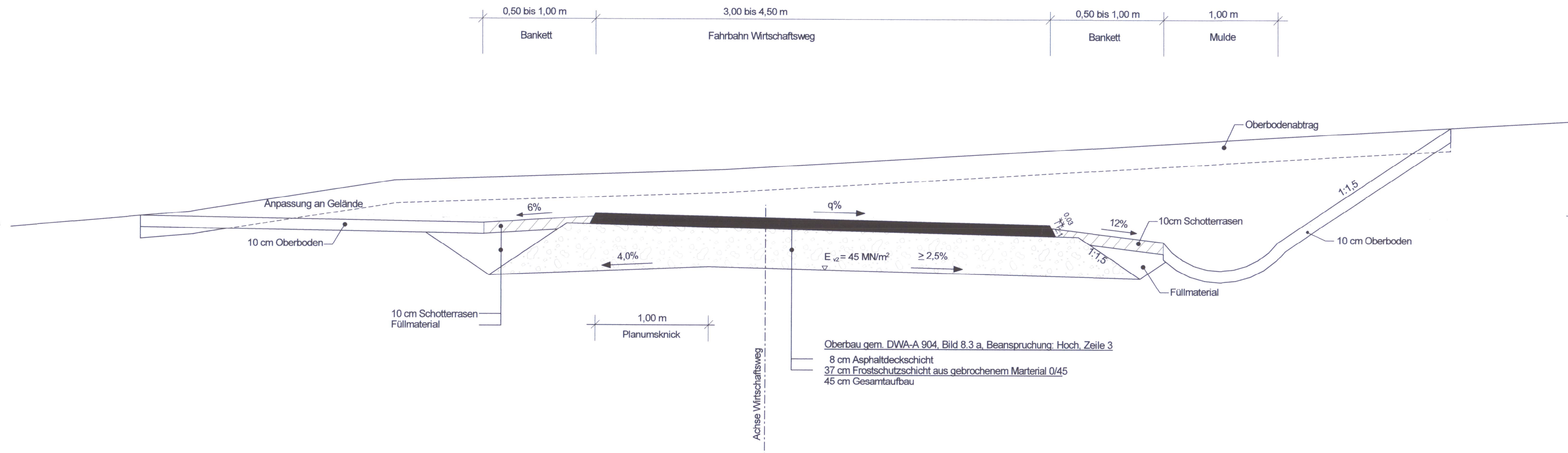
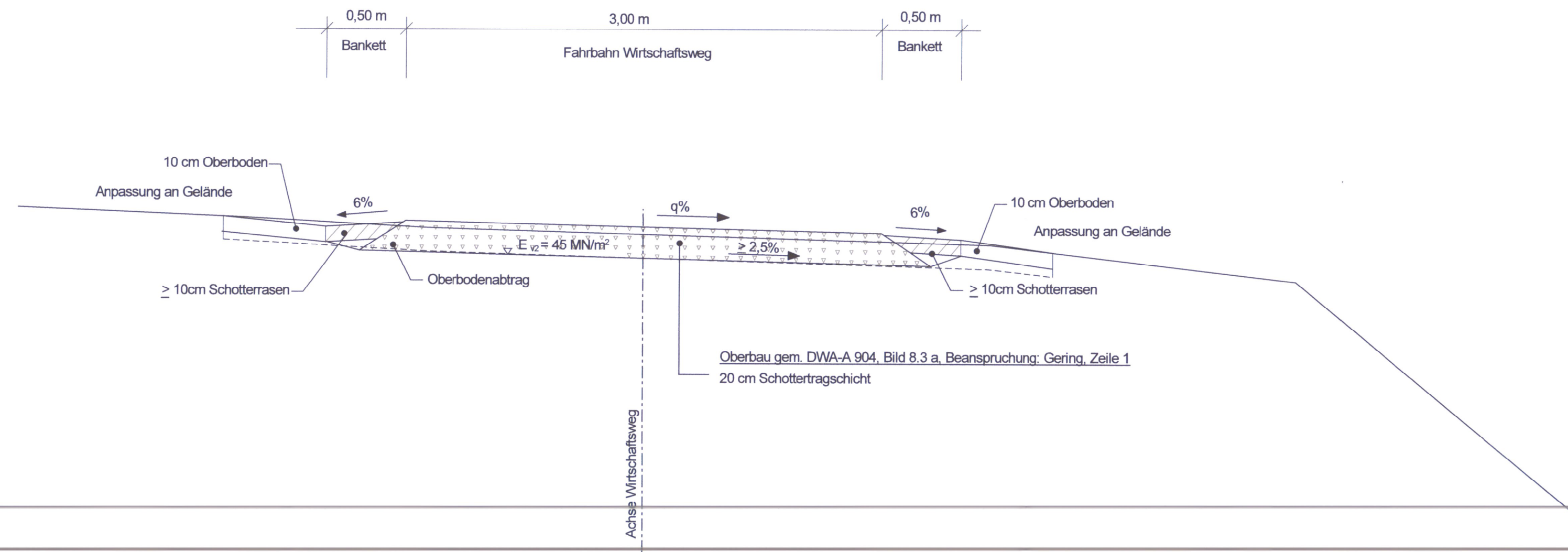


### Regelquerschnitt befestigte Wirtschaftswege



### Regelquerschnitt unbefestigter Wirtschaftswege



## FESTSTELLUNGSENTWURF

Nr.:	Art der Änderung:	Datum:	Zeichen:



Auftragnehmer/Planverfasser:  Büro für Ingenieur- und Umweltplanung <b>Ingenieurbüro Seibert Plan GmbH</b> Nottorstrasse 6, 57627 Hachenburg Telefon 02662 / 94 998 93 Telefax 02662 / 94 81 75 E-mail: info@seibert-plan.de	Datum Nov. 2015	Zeichen V. Seibert
	bearbeitet: Nov. 2015	V. Seibert
	gezeichnet: Nov. 2015	V. Seibert
	geprüft: November 2015	V. Seibert, Dipl.-Ing

 Hessen Mobil Straßen- und Verkehrsmanagement	 HESSEN	Unterlage Nr.: 14.2 Blatt Nr.: 2 Hessen ID: 20849
Datum Zeichen	bearbeitet: gezeichnet: geprüft:	Nov. 2015 B. Raabe

**A 45, Ersatzneubau der Talbrücke Heubach**  
 Bau-km 2+060 bis 3+140

**Straße: A 45**  
 Beginn: zw. NK 5315 023 u. NK 5316 029 km 147,075  
 Ende: zw. NK 5315 023 u. NK 5316 029 km 148,157

**Regelquerschnitt Wirtschaftswege**  
 A 45, Ersatzneubau der Talbrücke Heubach  
 Maßstab: 1 : 25

Aufgestellt: Dillenburg, den 29.04.2016 Hessen Mobil - Dezernat A 45 -  Dezernat	Unterlage zum Nr. 14.2.2 zum <b>Planfeststellungsbeschluss</b> vom 19.02.2020 Az. VI 1a-E-061-k-04-#2.187 Wiesbaden, den 02.03.2020 Hessisches Ministerium für Wirtschaft, Energie, Verkehr und Wohnen Abt. VI Im Auftrag  Reg.-Ratsoberrätin
