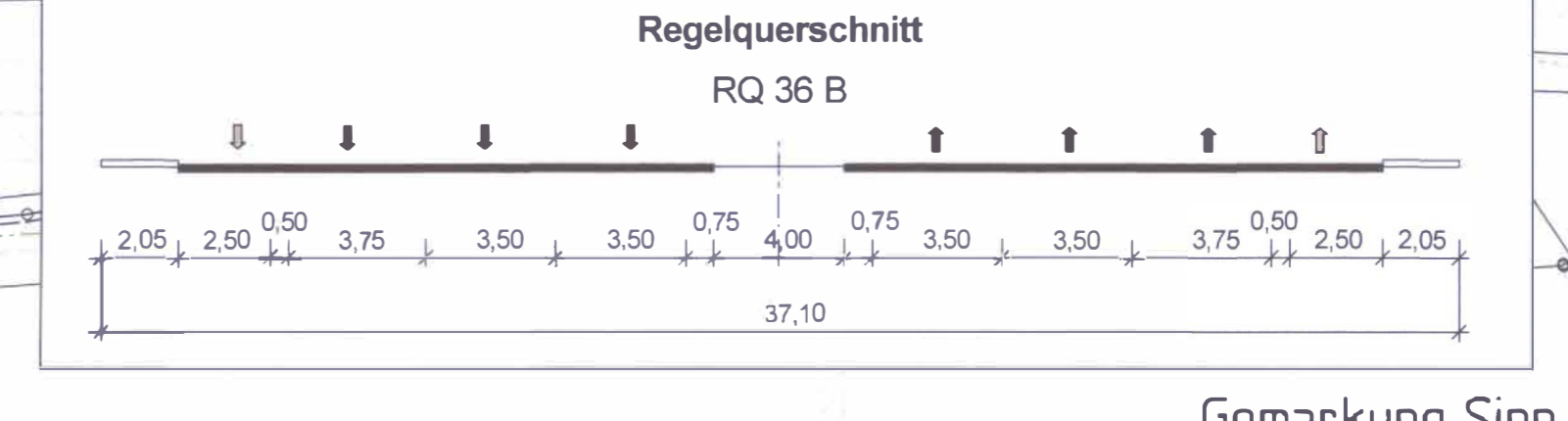
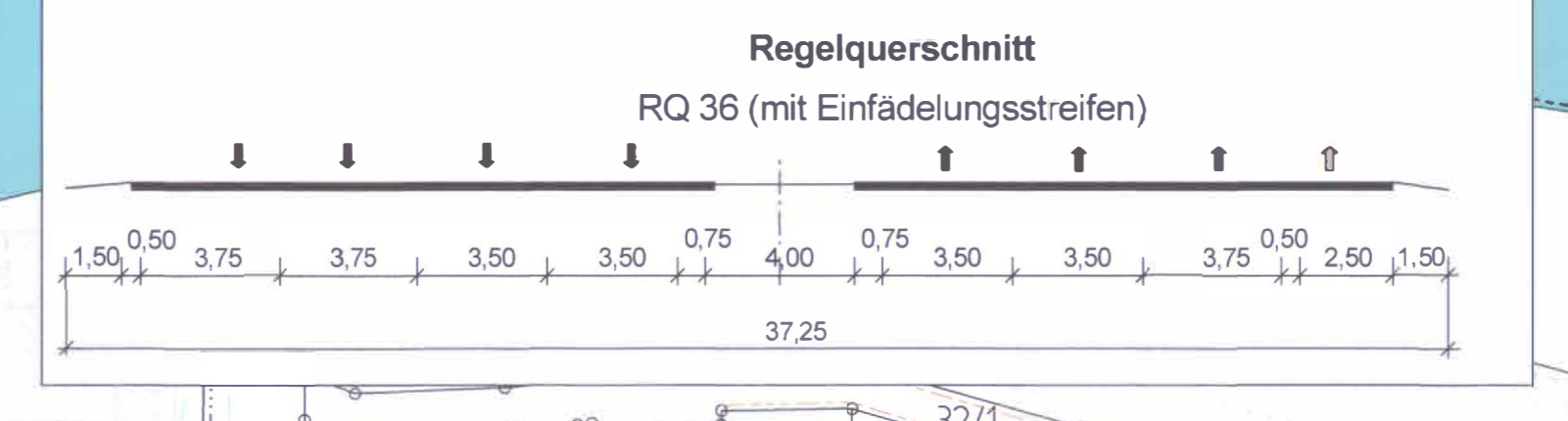
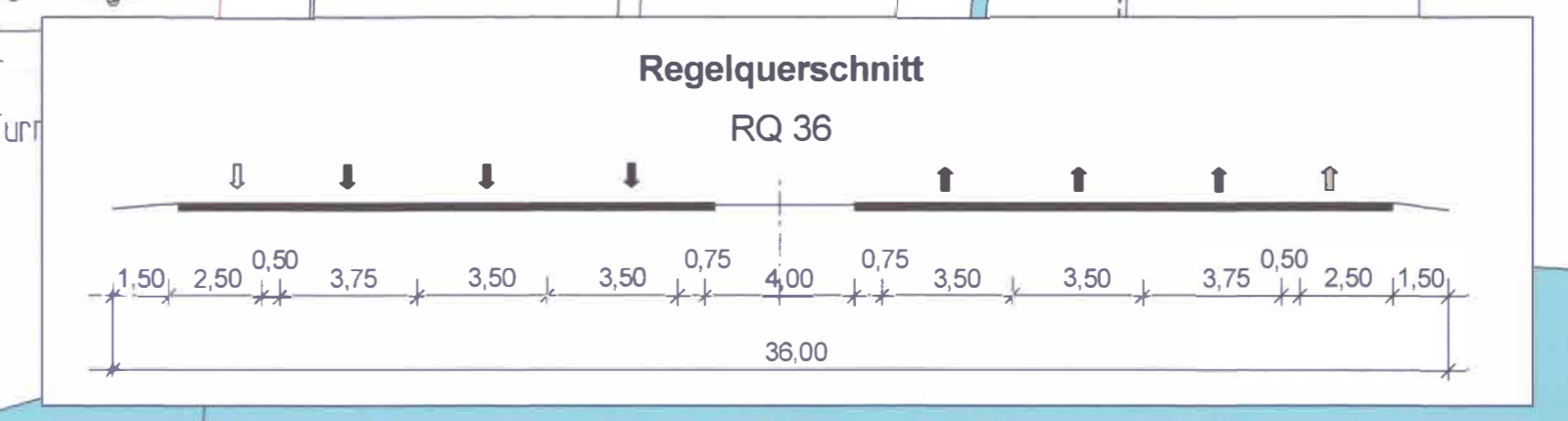
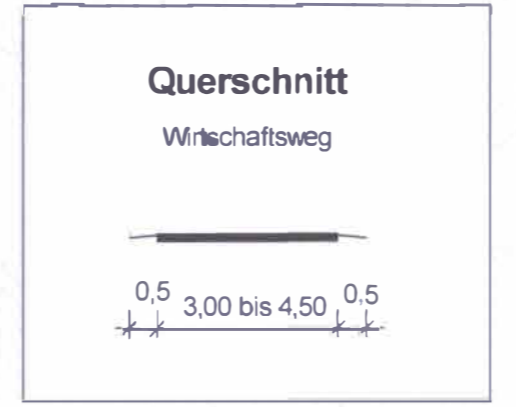


Bauwerk BW 01
 Talbrücke Heubach im Zuge der A45
 über die K 64
 Betr.-km 147,709
 LW = 184,00 m
 LH = 7,50 m
 NB. = 36,69 m 37,73 m



Zeichenerklärung

Planung

- Einschnittsböschung
- Einweissungsmulde
- Stanzstreifen
- Fahrbahn
- Rinne mit Ablauf
- Fahrbahnachse
- Mittelstreifen
- Fahrbahn
- Standstreifen
- Bänke
- Dämmböschung
- defestiger Wirtschaftsweg
- unbefestigter Wirtschaftsweg
- Straßenberflächen
- Betriebsweg mit Rasengraben
- Betriebsfläche im RRB
- Baustraßen (nachrichtlich)

Verwaltung

- Gemeindegrenze
- Flurgrenze
- Flurstücksgrenze
- Schutzzeichnung
- Baufeldgrenze
- Schutzzone / Biotope
- Waldschutzzaun
- Rückbaufäche
- 2 Pflanzung in Bau

Sonstiges

- RRB 1
- Einleitstelle
- vorhandener Baum
- Baumfällung

Versorgungseinrichtungen

- Schmutzwasserleitung
- Trinkwasserleitung
- Gasleitung
- E-Freileitung
- E-Leitung
- Farmkabel
- Telematik
- Leitung einfallt / Rückbau
- Sammelleitung DN 300 mit Angabe von Fließrichtung, Länge und Gefälle
- Straßenablauf
- Kontrollschacht
- Muldenablaufschacht
- Rohrdurchlass mit Böschungstück

Entwässerung

- vorhanden
- gestrichelt
- gestrichelt
- gestrichelt
- gestrichelt

Regelverzeichnis

Nr. im Regelverzeichnis
 Blatt-Nr. im Objekt-Nr.

1:12

FESTSTELLUNGSENTWURF

a	Anpassung Bauwerkdaten BW 01	09.02.2018	V. Seibert
a	rechts der A45 von Bau-km 2+535 bis 2+590 Anpassung Bänke, Böschung, FM-Kabel, Wirtschaftsweg	09.02.2018	V. Seibert
a	rechts der A45 von Bau-km 2+810 bis 3+020 Anpassung Bänke, Böschung, FM-Kabel, Einleitstelle, Wegungsweg zusätzlich	09.02.2018	V. Seibert
a	Lärmschutzwand Heubach (LA 2) westlich	09.02.2018	V. Seibert
a	Erhöhung der Lärmschutzwand (LA 1) östlich	09.02.2018	V. Seibert
Nr.	Art der Änderung	Datum	Zeichen

Auftragnehmer/Planverfasser:	Büro für Ingenieur- und Umweltschutz	gezeichnet:	Nov. 2015	V. Seibert
	ingenieurbüro Seibert Plan GmbH	geprüft:	November 2015	V. Seibert, Dipl.-Ing.
	Neberstr. 6, 91027 Hochberg	Datum:	Nov. 2015	V. Seibert
	Telefon 09262 / 64 666 53	Blatt Nr.:	1a	
	Telefax 09262 / 64 61 79	Hessen ID:	20849	
	E-Mail: info@ingenieurbuero.de	Datum:		

A 45, Ersatzneubau der Talbrücke Heubach
 Bau-km 2+060 bis 3+140
 2. Planänderung

Strasse A 45
 Beginn: zw. NK 5315 023 u. NK 5316 029 km 147,075
 Ende: zw. NK 5315 023 u. NK 5316 029 km 148,157

Lageplan
 A 45, Ersatzneubau der Talbrücke Heubach
 Maßstab: 1:1.000

Aufgestellt: 09. Mai 2018
 Dillenburger den Hessens Mobil - Decoret A 45

Planfeststellungsbeschluss
 vom 19.02.2020
 Az. V 18-016/14-04-#2 187
 Wiesbaden, den 02.03.2020
 Ministerium für Wirtschaft, Energie, Verkehr und Wohnen
 Amt VII
 im Auftrag
 Regierungspräsident

Unterlage Nr. 5
 Datum: 09. Mai 2018