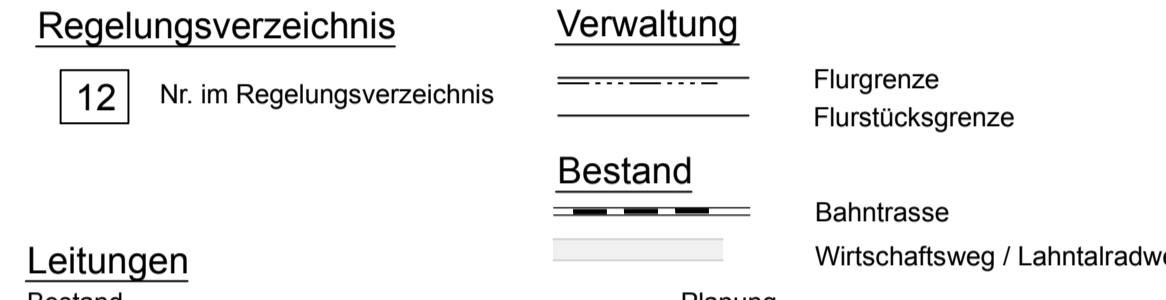
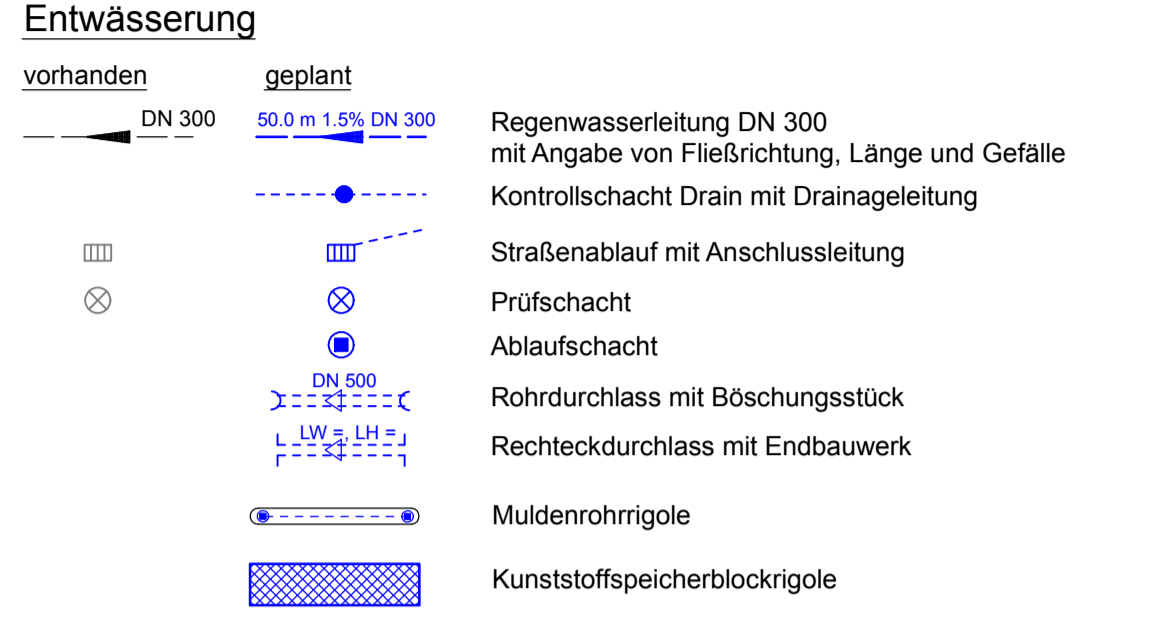
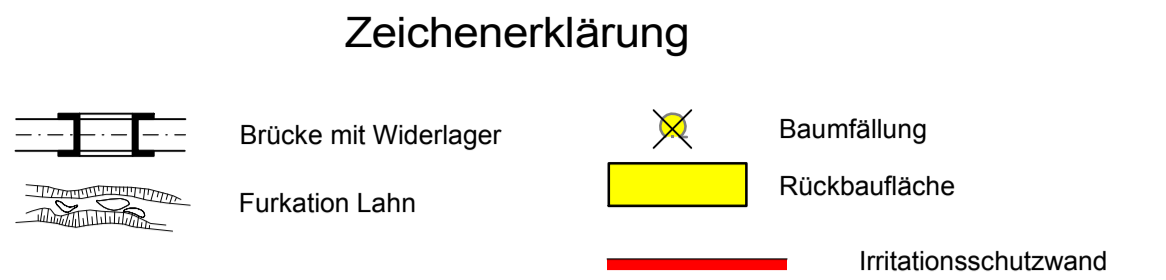
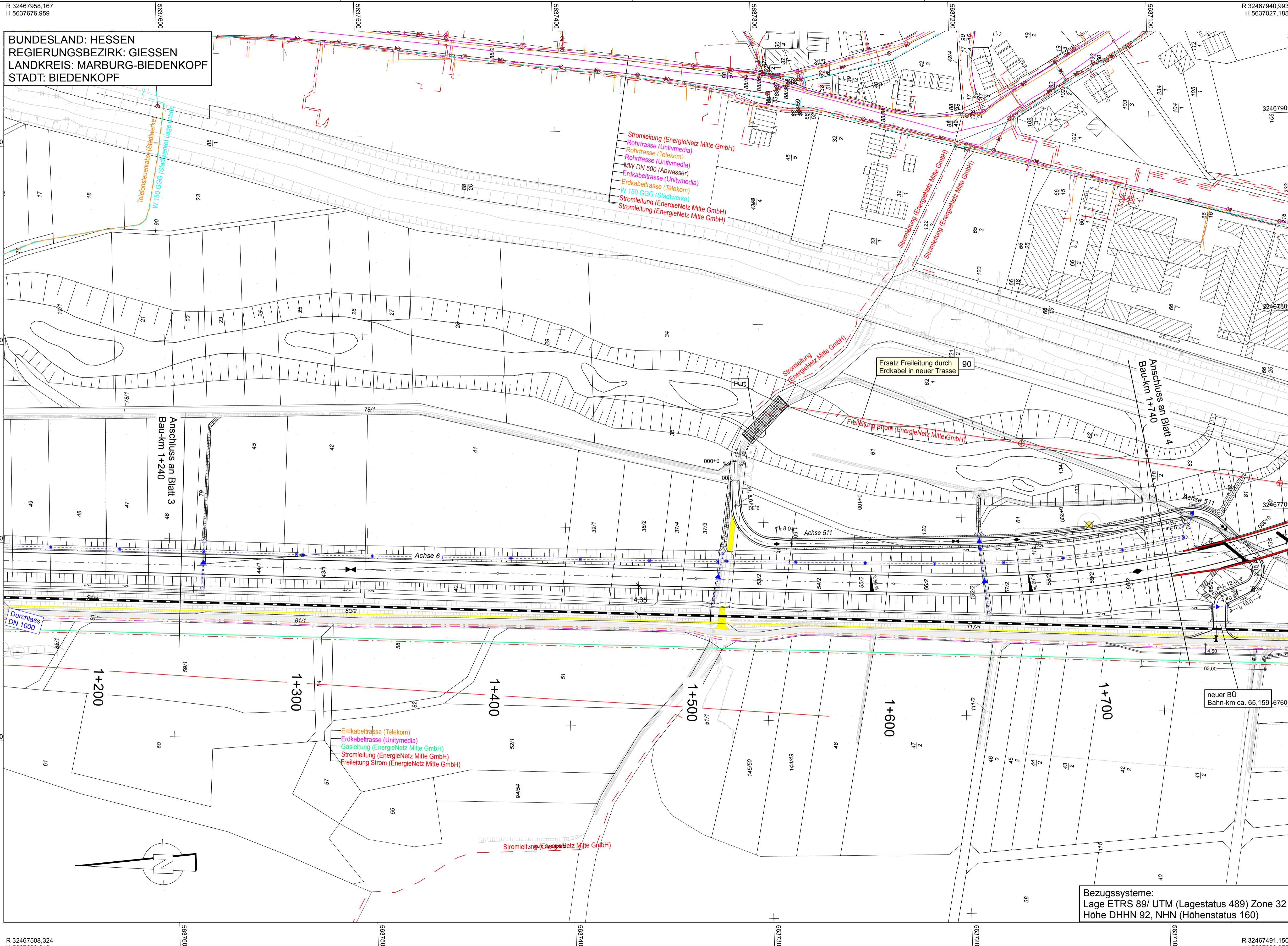
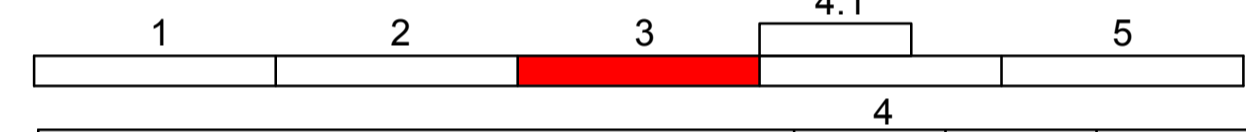
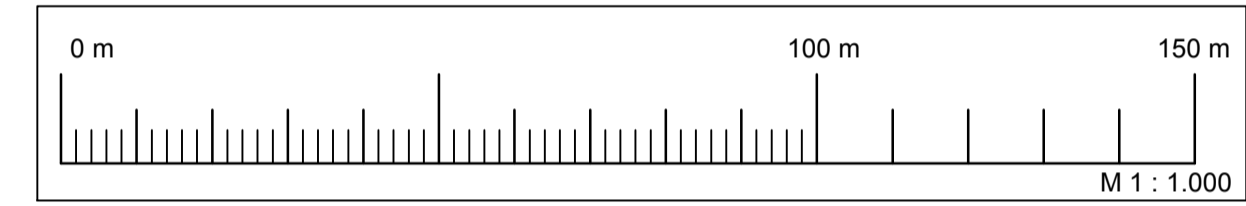


BUNDESLAND: HESSEN
 REGIERUNGSBEZIRK: GIessen
 LANDKREIS: MARBURG-BIEDENKOPF
 STADT: BIEDENKOPF



Der Leitungsbestand ist auf Grundlage der von den Betreibern für die Planung der Ortsumfahrung Eckelshausen der B 62 zur Verfügung gestellten Daten erfasst und dargestellt worden. Die Betreiber haben die Daten ausschließlich zum Auskunftszweck für diese Planung zur Verfügung gestellt und unterliegen es strengstens, diese Daten komplett oder auszugsweise, über diesen Zweck hinaus ohne vorherige schriftliche Zustimmung des jeweiligen Betreibers an Dritte weiterzugeben. In dieses Verbot eingeschlossen ist auch die Bestandsinformation über die dargestellten Daten. Auch intern dürfen die Daten nur für den genannten Planungszweck verwendet werden.



Entwurfsbearbeitung:	Emch + Berger GmbH Ingenieure und Planer Weimar Coudraystraße 6 99423 Weimar Tel.: 03643/4391-0 Fax: 03643/439199	Datum:	02/2017	Zeichen:	gop
bearbeitet:		gezeichnet:	02/2017	wa	
geprüft:	<i>i.k./m</i>				

Nr.:	Art der Änderung:	Datum:	Zeichen:
------	-------------------	--------	----------

FESTSTELLUNGSENTWURF

	Hessen Mobil Straßen- und Verkehrsmanagement		Unterlage Nr.: 16.1 Blatt Nr.: 3 Hessen ID: 03552
--	---	--	---

Ortsumgebung Biedenkopf/Eckelshausen im Zuge der B 62	bearbeitet:	
Straße: B 62	gezeichnet:	
Beginn: von Netzknoten 5017 075 - 5117 001 Str.-km 0,290 (alt)	geprüft:	
Ende: bis Netzknoten 5117 001 - 5117 002 Str.-km 0,948 (alt)		
	Koordinierter Leitungsplan	
	Bau-km 1+240,000 - 1+740,000	
	Maßstab: 1:1000	

aufgestellt:	10.03.2017
Marburg, den	
Hessen Mobil	
- Dezernat Planung Westhessen -	
	<i>i.A. Hartwig</i> (Dezernat)

Bezugssysteme:
 Lage ETRS 89/ UTM (Lagestatus 489) Zone 32
 Höhe DHHN 92, NHN (Höhenstatus 160)

\\EBWED01\proj\proj\11120190-GP\11120190-GP_LFE_160\LEB03_PLT\LFE_160\LEB03_02.02.17
 87,5 cm x 49,0 cm x 0,422 mm