

Bauwerk 04
 Brücke im Zuge der B 453 über den Lahntalradweg

Bau-km 0+225 (Achse 2)
 KrW = 100^{mm} LW = 4,60 m
 BzG = 50/50-100 LH = 2,50 m
 MLC KH

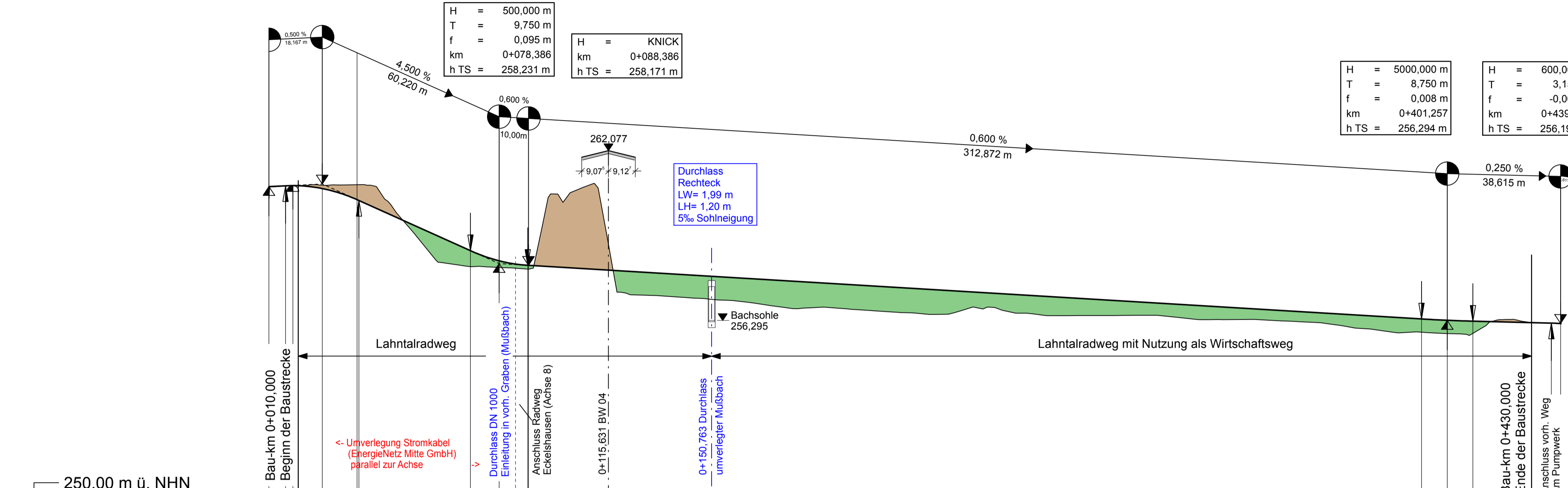
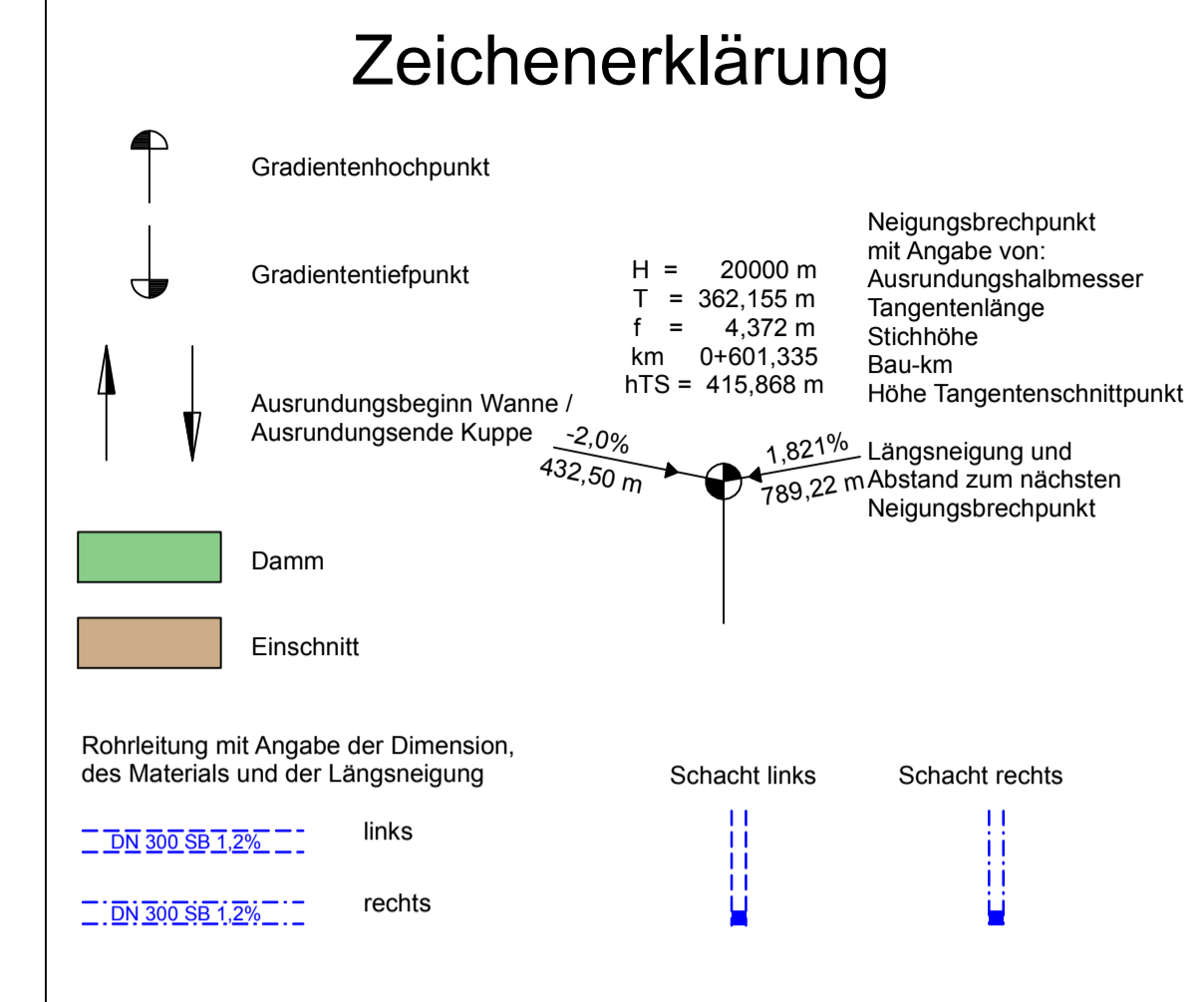
H = 500,000 m
 T = 12,500 m
 f = -0,156 m
 km = 0+018,167
 h TS = 260,941 m

H = 500,000 m
 T = 9,750 m
 f = 0,095 m
 km = 0+078,386
 h TS = 258,231 m

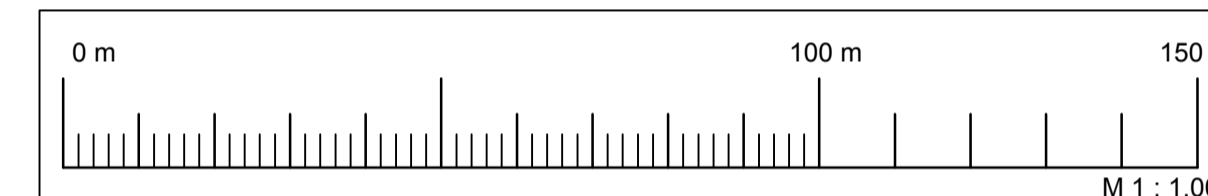
H = KNICK
 km = 0+088,386
 h TS = 258,171 m

H = 5000,000 m
 T = 8,750 m
 f = 0,008 m
 km = 0+401,257
 h TS = 256,294 m

H = 600,000 m
 T = 3,150 m
 f = -0,008 m
 km = 0+439,872
 h TS = 256,197 m



	0,00	20,00	40,00	60,00	80,00	100,00	120,00	140,00	160,00	180,00	200,00	220,00	240,00	260,00	280,00	300,00	320,00	340,00	360,00	380,00	400,00	420,00	440,00																						
Gradientenhöhe	260,85	260,88	260,78	260,74	260,38	259,96	259,06	258,67	258,33	258,29	258,17	258,10	257,98	257,86	257,74	257,62	257,50	257,38	257,26	257,14	257,02	256,90	256,78	256,66	256,54	256,42	256,35	256,31	256,30	256,27	256,25	256,20	256,19	256,19											
Station Gradiente	0,00	5,67	8,17	18,17	20,00	30,67	40,00	60,00	68,64	78,39	80,00	88,14	88,39	100,00	120,00	140,00	160,00	180,00	200,00	220,00	240,00	260,00	280,00	300,00	320,00	340,00	360,00	380,00	392,51	400,00	401,26	410,01	420,00	436,72	439,87	440,00									
Geländehöhe	260,43		260,90		260,39		258,25		258,09		260,33		257,25		257,09		256,66		256,69		256,66		256,75		256,52		256,46		256,47		256,32		256,32		256,19		256,19								
Station Gelände	0,00		20,00		40,00		60,00		80,00		100,00		120,00		140,00		160,00		180,00		200,00		220,00		240,00		260,00		280,00		300,00		320,00		340,00		360,00		380,00		400,00		420,00		440,00



Entwurfsbearbeitung: Emch + Berger GmbH Ingenieure und Planer
 Weimar Coudraystraße 6 99423 Weimar Tel.: 03643/4391-0 Fax: 03643/439199

bearbeitet: 02/2017 gop
 gezeichnet: 02/2017 wai
 geprüft: i.k./m

Nr.:	Art der Änderung:	Datum:	Zeichen:
------	-------------------	--------	----------

FESTSTELLUNGSENTWURF

Hessen Mobil
 Straßen- und Verkehrsmanagement

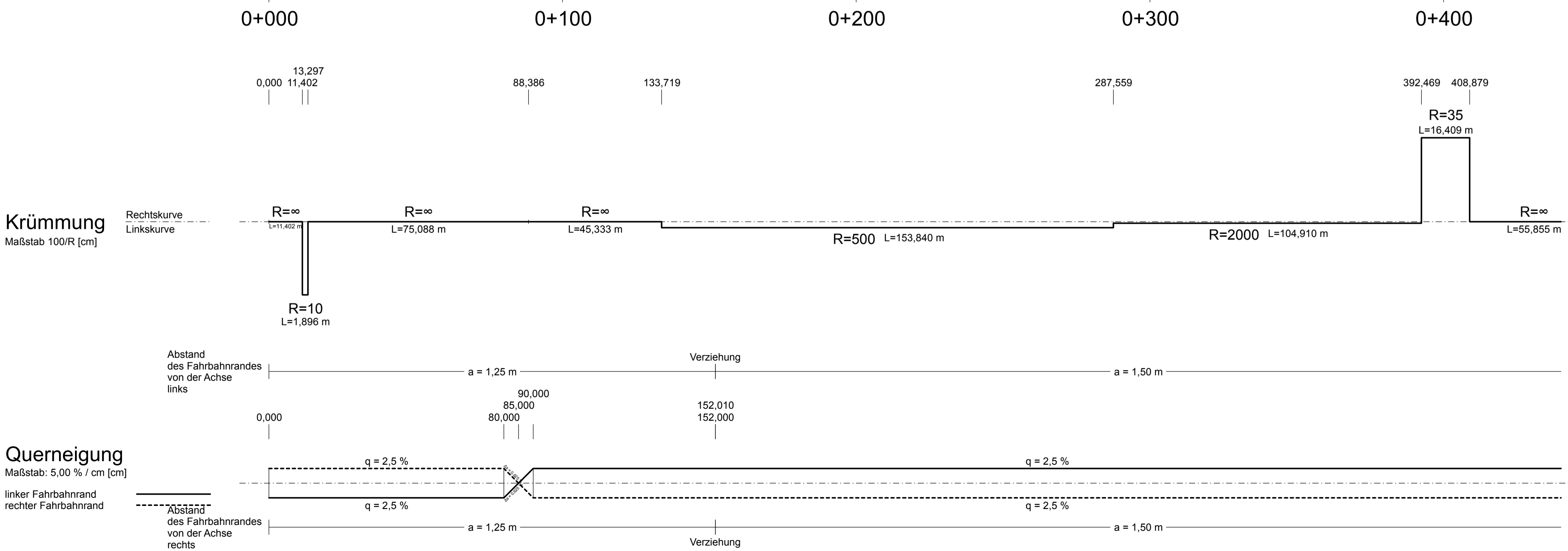
Unterlage Nr.: 6.2
 Blatt Nr.: 4
 Hessen ID: 03552

Ortsumgehung Biedenkopf/Eckelshausen im Zuge der B 62
 Straße: B 62
 Beginn: von Netzknoten 5017 075 - 5117 001 Str.-km 0,290 (alt)
 Ende: bis Netzknoten 5117 001 - 5117 002 Str.-km 0,948 (alt)

bearbeitet: 10.03.2017
 gezeichnet:
 geprüft:

Höhenplan Lahntalradweg, Achse 7
 Bau-km 0+010,000 - 0+430,000
 Maßstab: 1:1000/100

aufgestellt: 10.03.2017
 Marburg, den
 Hessen Mobil
 - Dezernat Planung Westhessen -
 i.A. Hartwig
 (Dezernat)



\\EBWEDCON\projekte\caraba\71120190-GP\71120190-GP\LF_E_0602_HPL04_PLT\LF_E_0602_HPL04_m - 02.02.17
 76,0 cm x 52,0 cm = 0,395 m²