

Bauwerk 04

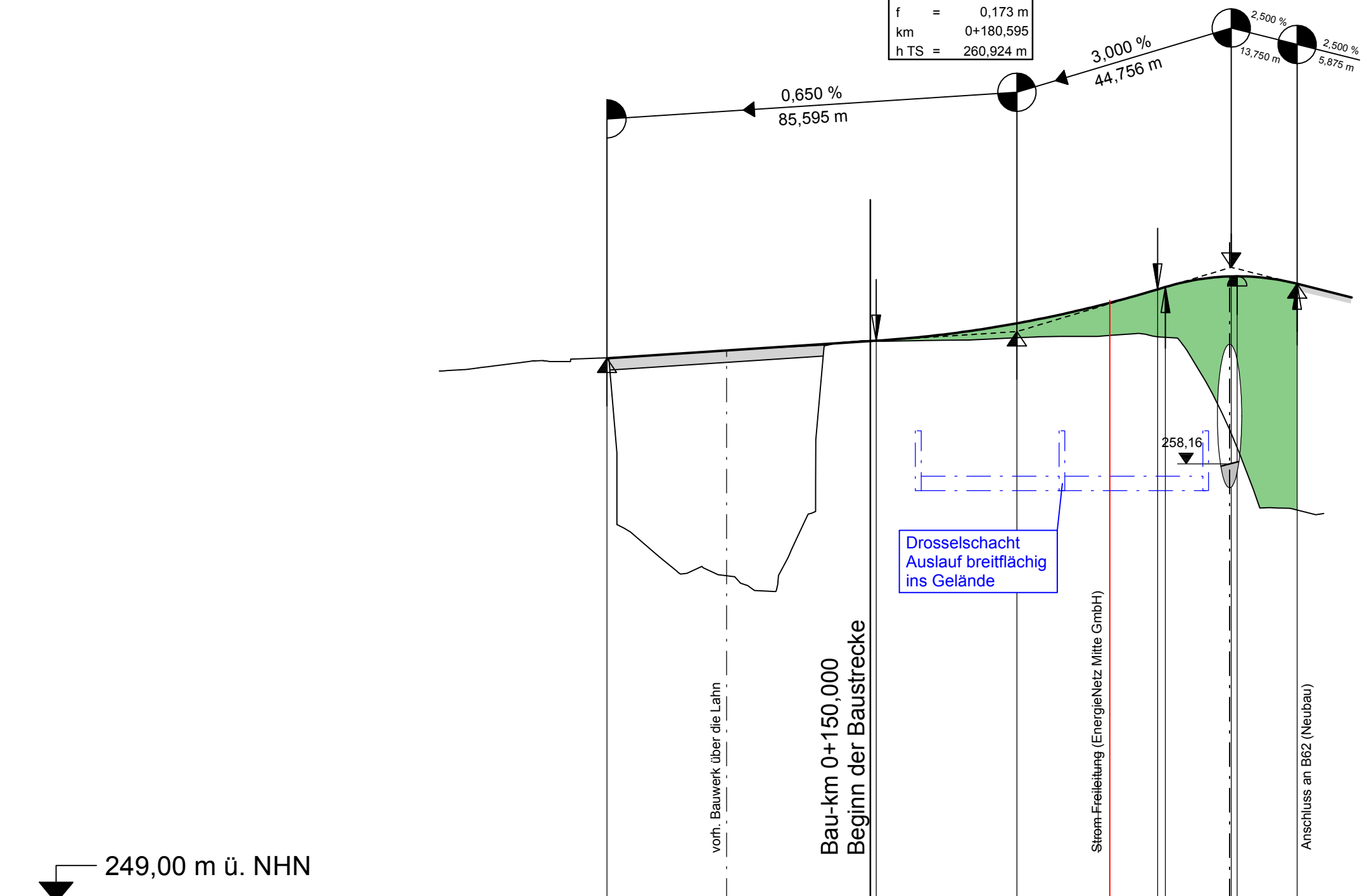
Brücke im Zuge der B 453 über den Lahntalradweg

Bau-km 0+225 (Achse 2)

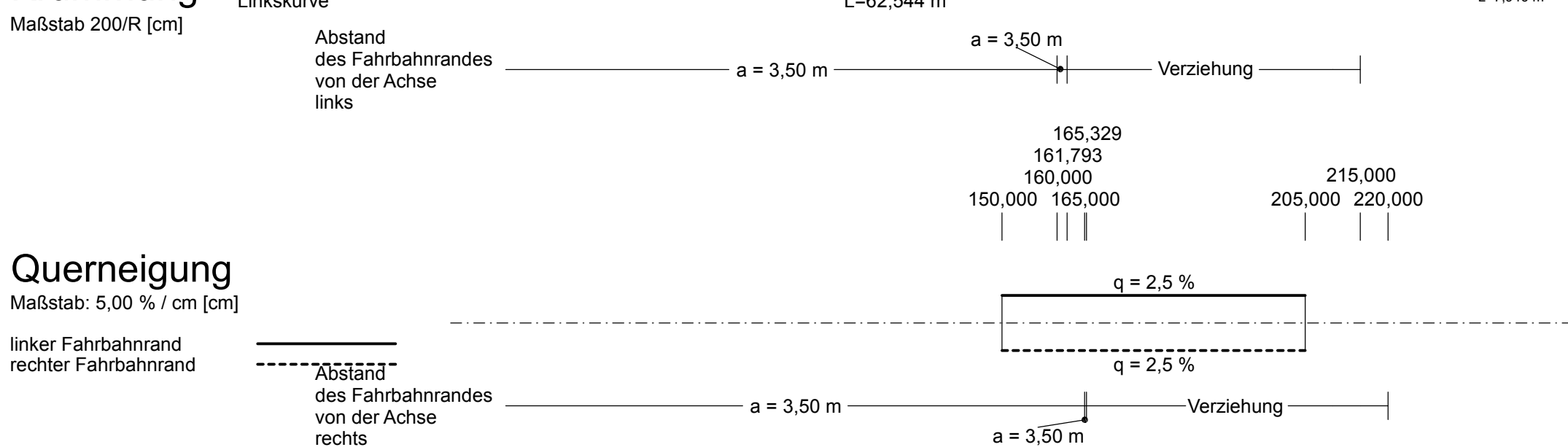
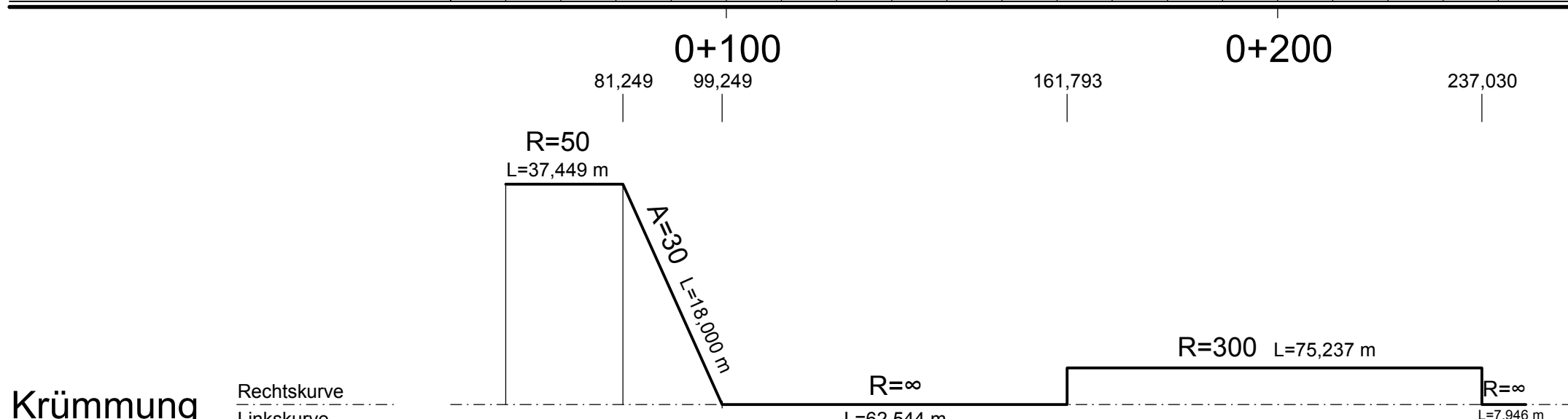
KrW = 100^{gon} LW = 4,60 m
BzG = 50/50-100 LH = 2,50 m
MLC = 50/50-100 KH

H = 2500,000 m
T = 29,375 m
f = 0,173 m
km = 0+180,595
h TS = 260,924 m

H = 500,000 m
T = 13,750 m
f = -0,189 m
km = 0+225,351
h TS = 262,267 m

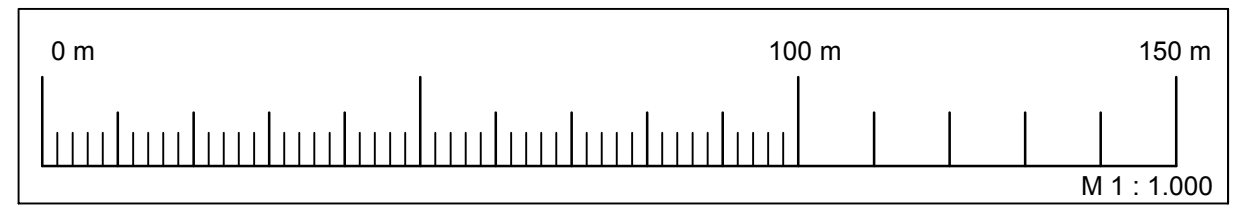


Station	60,00	70,00	80,00	90,00	100,00	110,00	120,00	130,00	140,00	150,00	160,00	170,00	180,00	190,00	200,00	210,00	220,00	230,00	240,00
Gradientenhöhe				260,37	260,40	260,53	260,66	260,73	260,81	261,09	261,10	261,53	261,81	261,85	262,04	262,08	262,08	261,92	261,90
Station Gradiente	60,00	80,00	95,00	100,00	120,00	140,00	151,22	160,00	180,00	180,60	200,00	209,97	211,60	220,00	225,35	226,60	239,10	240,00	
Entwässerung rechts	<div style="display: flex; justify-content: space-between;"> ↔ Muldenrohrrigole </div> <div style="display: flex; justify-content: space-between;"> VS DN 300 VS DN 300 </div>																		
Geländehöhe	260,10	260,19	260,31	260,36	260,40	260,46	260,53	260,59	260,64	260,73	260,73	260,75	260,79	260,82	260,84	260,82	260,88	260,82	260,88
Station Gelände	60,00	70,00	80,00	90,00	100,00	110,00	120,00	130,00	140,00	150,00	160,00	170,00	180,00	190,00	200,00	210,00	220,00	230,00	240,00



Zeichenerklärung

- Gradientenhochpunkt
 - Gradiententiefpunkt
 - Ausrundungsbeginn Wanne / Ausrundungsende Kuppe
 - Damm
 - Einschnitt
 - Rohrleitung mit Angabe der Dimension, des Materials und der Längsneigung
 - links
 - rechts
 - Schacht links
 - Schacht rechts
- Neigungsbrechpunkt mit Angabe von:**
 Ausrundungshalbmesser
 Tangentlänge
 Stichhöhe
 Bau-km
 Höhe Tangentenschnittpunkt
- Längsneigung und Abstand zum nächsten Neigungsbrechpunkt:**
 H = 20000 m
 T = 362,155 m
 f = 4,372 m
 km = 0+601,335
 hTS = 415,868 m



Entwurfsbearbeitung: Emch+Berger Ingenieure und Planer Weimar Coudraystraße 6 99423 Weimar Tel.: 03643/4391-0 Fax: 03643/439199	Datum	Zeichen
	bearbeitet:	02/2017 gop
	gezeichnet:	02/2017 wai
	geprüft:	i.v./m

Nr.:	Art der Änderung:	Datum:	Zeichen:
------	-------------------	--------	----------

FESTSTELLUNGSENTWURF

Hessen Mobil Straßen- und Verkehrsmanagement		Unterlage Nr.:	6.2
		Blatt Nr.:	2
		Hessen ID:	03552

Ortsumgehung Biedenkopf/Eckelshausen im Zuge der B 62 Straße: B 62 Beginn: von Netzknoten 5017 075 - 5117 001 Str.-km 0,290 (alt) Ende: bis Netzknoten 5117 001 - 5117 002 Str.-km 0,948 (alt)	Datum: Zeichen:
	Höhenplan B 453 Achse 2 Bau-km 0+150,000 - 0+239,100 Maßstab: 1:1000/100

aufgestellt: 10.03.2017 Marburg, den Hessen Mobil - Dezernat Planung Westhessen - i.A. Hartwig (Dezernent)

\\EBWEDCO\Projekte\car084\71120190-GP\71120190-GP\LF_0602_HPL02_PLT\LF_0602_HPL02_ - 02.02.17
 50,5 cm x 50,3 cm = 0,254 mZ