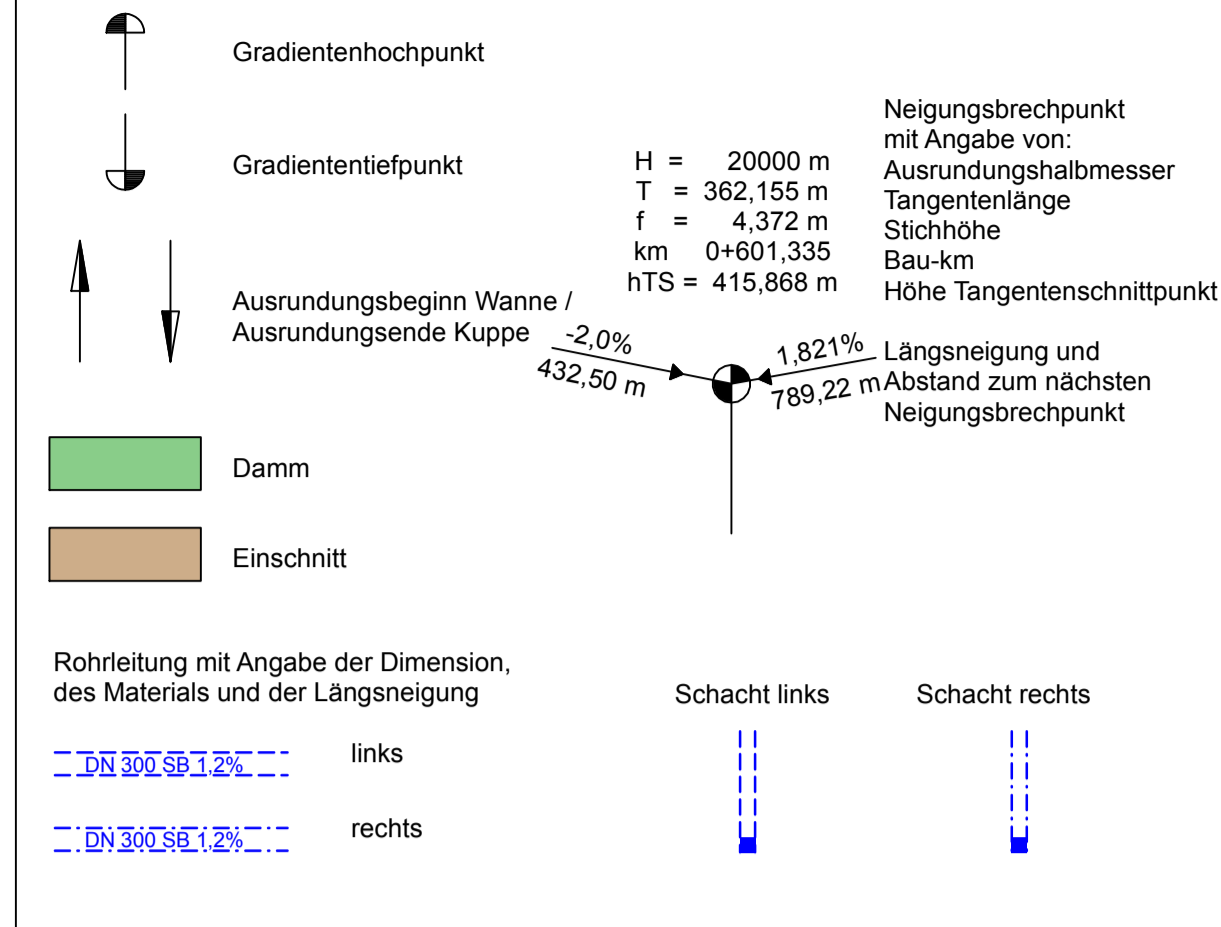


Zeichenerklärung



H = 1300,000 m
T = 23,566 m
f = -0,214 m
km = 0+031,791
h TS = 267,446 m

H = 2000,000 m
T = 45,500 m
f = 0,518 m
km = 0+125,163
h TS = 264,379 m

Bauwerk 01
Brücke im Zuge der B 62
über die Lahn
Bau-km 0+400
KfW BzG = 12,20 m MLC 50/50-100
LW = 139,00 m (ges.) LH ≥ 4,50 m KH

H = 6000,000 m
T = 90,000 m
f = -0,675 m
km = 0+533,004
h TS = 269,667 m

Bauwerk 02
Brücke im Zuge der B 62
über das Überschwemmungsgebiet
der Lahn
Bau-km ca. 0+598
KfW BzG = 12,45 m MLC 50/50-100
LW = 78,00 m (ges.) LH ≥ 4,50 m KH

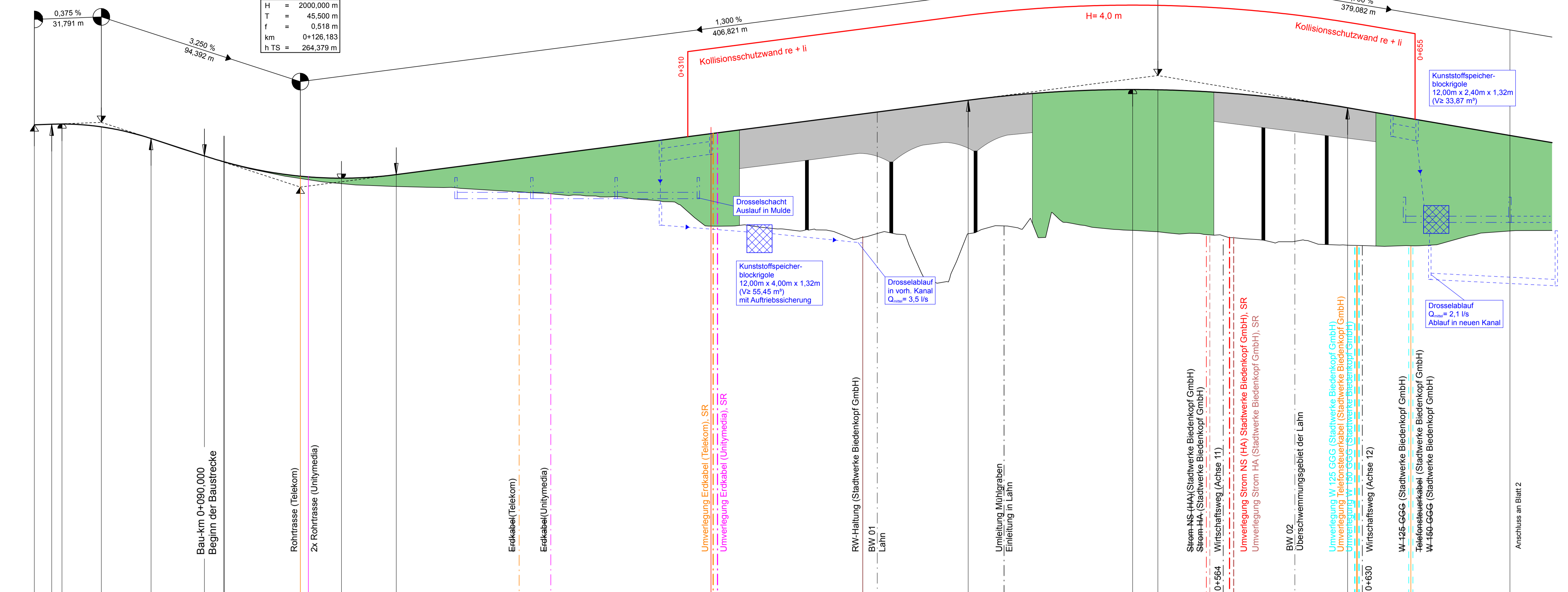
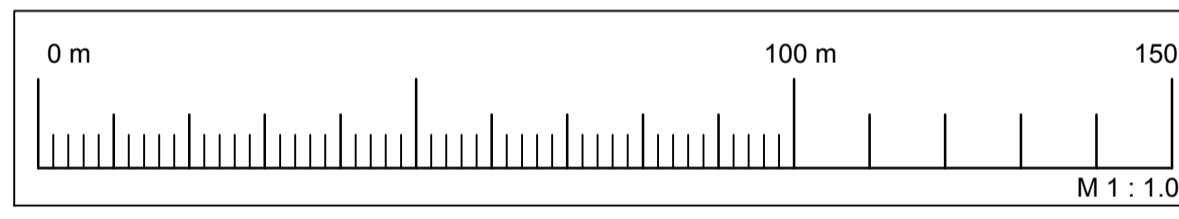
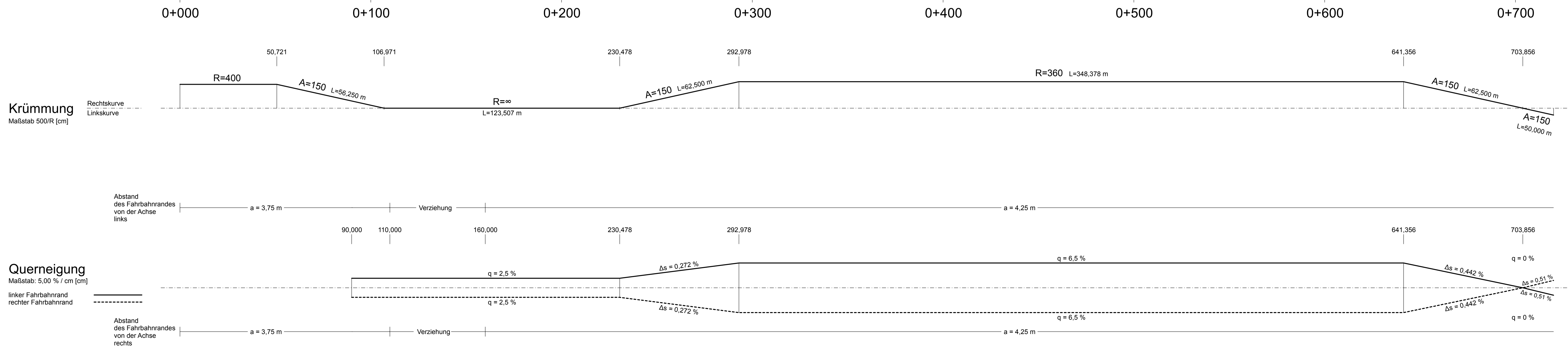


Table with 4 columns: Station, Gradientenhöhe, Entwässerung links, Entwässerung rechts, Geländehöhe, Station Gelände. Contains elevation data and drainage specifications.



1 2 3 4 5

Table with columns: bearbeitet, gezeichnet, geprüft, Datum, Zeichen. Contains project management information.

Table with columns: Nr., Art der Änderung, Datum, Zeichen. Contains revision information.

FESTSTELLUNGSENTWURF

Logos for Hessen Mobil, Straßen- und Verkehrsmanagement, and HESSEN. Includes project details like 'Ortsumgehung Biedenkopf/Eckelshausen'.

Project information block including 'Ortsumgehung Biedenkopf/Eckelshausen im Zuge der B 62', 'Höhenplan', and 'aufgestellt: Marburg, den 10.03.2017'.

Vertical text on the far left edge of the page, likely a file path or reference code.