








Errichtung und Betrieb der Deponie 6 der ArcelorMittal Bremen GmbH

-  Fläche Deponie 6
-  Untersuchungsgebiet TA Luft
-  Verwaltungsgrenzen
-  Bundeslandgrenze
-  Kreisgrenze
-  Gemeindegrenze

Kartengrundlage:
 WMS TopPlusOpen P50
 © Bundesamt für Kartographie und Geodäsie (2024)

Datum: 28.03.2024

0 100 200 300 400 m



Maßstab 1:20.000



ArcelorMittal Bremen GmbH
 Carl-Benz-Str. 30
 28237 Bremen