
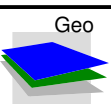



Legende Planung

- Fahrbahn
- Gehweg
- Radweg
- Haltestelle
- Rasengleis
- geschlossener Oberbau
- Bäume entfallen
- Anrampung

VORABZUG 05.03.14			
Nr.	Art der Änderung:	Datum	Name

 Schübler-Plan Ingenieurgesellschaft mbH Venloer Straße 301-303 50823 Köln Köln, den	Auftrag Nr. 21121045		
	Datum	Name	
	gez.	Mai 2013	Schünke
	bearb.	Mai 2013	Skurca
Unterschrift			

 GeoInformation Bremen Landesamt für Kataster - Vermessung - Immobilienbewertung - Informationssysteme 28217 Bremen - Lloydstraße 4	 Freie Hansestadt Bremen
--	--

Referat 14	Tel.: 0421 / 361 55 83 oder 361 599 31	Fax.: 0421 / 361 55 85
------------	--	------------------------

Freie Hansestadt Bremen			
Bau und Vermietung von Nahverkehrsanlagen Betrieb gewerblicher Art			
Bremen, den			
Verantw. Leiter (BOStrab §7 (6))			
Projektleitung (überprüft)	Abteilungsleitung	Amtsleitung (ASV)	
Maßstab	Objekt	Anlagen-Nr.: 12.V3	
1 : 500	Lageplan Abschnitt I & II, Bennisenstraße Variante - 3	Az:	
		Proj.-Nr.:	