



Querverbindung Ost

Biotop- und Nutzungstypen

Gebüsch- und Gehölzbestände

Ruderalgebüsch / Rubus-Gestrüpp (BR)

Grünanlagen

Scher- und Trittrasen (GR)

Scher- und Trittrasen, bessere Ausprägung (GR+)

Ziergebüsch/-hecke (BZ)

Baumgruppe des Siedlungsbereichs (HEB)

Allee / Baumreihe des Siedlungsbereichs (HEA)

Gebäude-, Verkehrs- und Industrieflächen

Verkehrsfläche (OV)

Block- und Blockrandbebauung (OB)

Einzel- und Reihenhausbauung inkl. Vorgärten (OE)

Industrie- und Gewerbekomplex (OG)

nach BaumSchVO geschützter Baum;
laufende Nummer nach BLOCK-DANIEL (2013)

Sonstiges

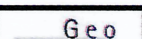

Bestand



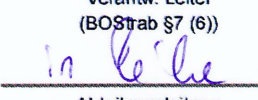
Planung

Untersuchungsgebiet

3	Wender Stresemannstraße	20.01.2020	Müller	Birkhoff
2	Asphalt statt Grüngleis	20.10.2017	Müller	Birkhoff
1	Änderung Lage Parkplatz Steubenstraße und teilweise Asphaltierung anstatt Grüngleis	20.10.2017	Müller	Birkhoff
Nr.	Art der Änderung	Datum	gez.	gepr.

 Dipl.-Ing. M. Birkhoff + Partner Bremen, den 23.01.2019		Schuppen 1 Konsul-Smidt-Straße 24 28217 Bremen 04 21-6195944 bremen@birkhoff-partner.de gez. M. Birkhoff Unterschrift		Projekt-/Auftrags-Nr. 507 Datum 17.07.2015 Name Müller bearb. 17.07.2015 Müller gepr. 17.07.2015 Birkhoff	
--	--	---	--	---	--

 <p>GeoInformation Bremen Landesamt für Kataster - Vermessung - Immobilienbewertung - Informationssysteme 28217 Bremen - Lloydstraße 4</p>	 <p>Freie Hansestadt Bremen</p>
Referat 14 Tel.: 0421 / 361 55 83 oder 361 599 31 Fax.: 0421 / 361 55 85	

Freie Hansestadt Bremen			
Bau und Vermietung von Nahverkehrsanlagen Betrieb gewerblicher Art			
Bremen, den 15.04.20			
 Projektleitung (überprüft)		 Abteilungsleitung	
Verantw. Leiter (BOStab S7 (6))		 Amtsleitung (ASV)	
Maßstab	Objekt	Anlagen-Nr.:	
1 : 1000	Querverbindung Ost	10.1.1a	
	Landschaftspflegerischer Begleitplan	Az:	
	Bestandsplan	Proj.-Nr.:	