

Unregelmäßigkeiten in der Linie des außenseitigen Deichfußes sind bedingt durch Höhenvarianz im Bestandsgelände. Im Rahmen der Ausführungsplanung erfolgt eine sinnvolle Ausgestaltung des Deichfußes.

Deichverstärkung (bis Duntzestraße):
Bestickhöhe +8,00 mNN, einschl. Sackung/Setzung (0,20 m) +8,20 mNN
Kronenbreite 3,00 m
wasserseitige Querneigung 3 %
Böschungsneigung außen 1 : 4
Böschungsneigung binnen 1 : 3

Erschließung Parzelle:
Plattenweg
Breite 1,00 m, Einbau Gartenpforten (2 Stück)

Überfahrt Lesumweg:
Neigung max. 6 %;
7 Podeste (je 1,50 m)
Bankette, Asphalt

Parkplatz:
Anlage von 12 neuen Stellplätzen für den Kleingartenverein
Westerdeich (Pflaster)

Rückbau von Stichwegen zu Parzellen bis zum Gartentor der verbleibenden Gärten

Unterhaltungsweg:
Höhe +5,60 - 5,85 mNN
Breite 3,00 m zzgl. Bankette
Asphalt

Heckenpflanzung ohne Zaun am Deichfuß zwischen Hansaweg und Lesumweg

Treppenanlage:
Verbindung Wietze- und Allerweg (Treppe mit Betonfundament, Stahlgeländer)
Breite 1,50 m




Parkplatz:
Anlage von 10 neuen Stellplätzen für den Kleingartenverein
Westerdeich (Splitt)

Deichverstärkung (ab Weserweg):
Bestickhöhe +8,00 mNN, einschl. Sackung/Setzung (0,20 m) +8,20 mNN
Kronenbreite 3,00 m
wasserseitige Querneigung 3 %
Böschungsneigung außen 1 : 4
Böschungsneigung binnen 1 : 3

Rampe Allerweg:
Neigung max. 6 %;
6 Podeste (je 1,50 m)
Breite 3,00 m zzgl. Bankette, Asphalt

Ergänzung von Einzelpfosten zwischen den Straßenbäumen zum Schutz des Deichfußes (mind. 1 m Abstand zum Deichfuß)

Leitungen (Wasser, Abwasser, Strom, Gas, Telekommunikation) sind nur in Überschneidungsbereichen mit der technischen Planung dargestellt. Die Lage ist aufgrund der Datengrundlagen zumeist ungenau und im Zuge der Ausführung zu verifizieren.

-  zu bearbeitende Böschungsflächen
-  Hochwasserschutzlinie / Deichkronen mit projektbezogener Stationierung
-  Unterhaltungsweg / Rampen / Überfahrten
-  Anpassung / Modellierung Bestandsgelände / Berme / Ebenen
-  Abriss / Rückbau / Verlegung
-  Zielhöhen
-  Wurzelgraben / Wurzelschutz
-  Trasse Baustraße (schematisch)
-  Temporäre Flächeninanspruchnahme Bauzeit
-  Planfeststellungsgrenze
-  Baumfällung innerhalb des Baufeldes / Freihaltstreifens (5 m Abstand Deichfuß)
-  Bäume mit < 5 m Abstand (orange) / < 10 m Abstand (gelb) zum Deichfuß
-  Böschungsfuß der 2. Erhöhung (nicht Gegenstand der 1. Deichverstärkung)
-  betroffene Kleingartenflächen
-  Flurstücksgrenzen



Nr.	Art der Änderung	Datum	Name

Generalplan Küstenschutz Bauabschnitt Rablinghausen

Auftraggeber
 **Bremischer Deichverband am linken Weserufer**
 Warturmer Heerstr. 125
 28197 Bremen
 Bremen, den 20.07.2020
 gez. Stief

Entwurfsbearbeitung
 **Tesch** LANDSCHAFTS- UND UMWELTPLANUNG
 Am Dobben 79 | 28203 Bremen
 Telefon 0421 23 24 12-0
 mail@planung-tesch.de
 www.planung-tesch.de
 Datum: 11.09.2019
 Zeichner: KI
 gezeichnet: 11.09.2019
 KI
 Bremen, den 20.07.2020
 gez. Tesch

Planbezeichnung
 Genehmigungsplanung
 Lageplan, Blatt 3
 Plan-Nr.: 2.2.5
 Maßstab: 1:500
 Datum: 20.07.2020