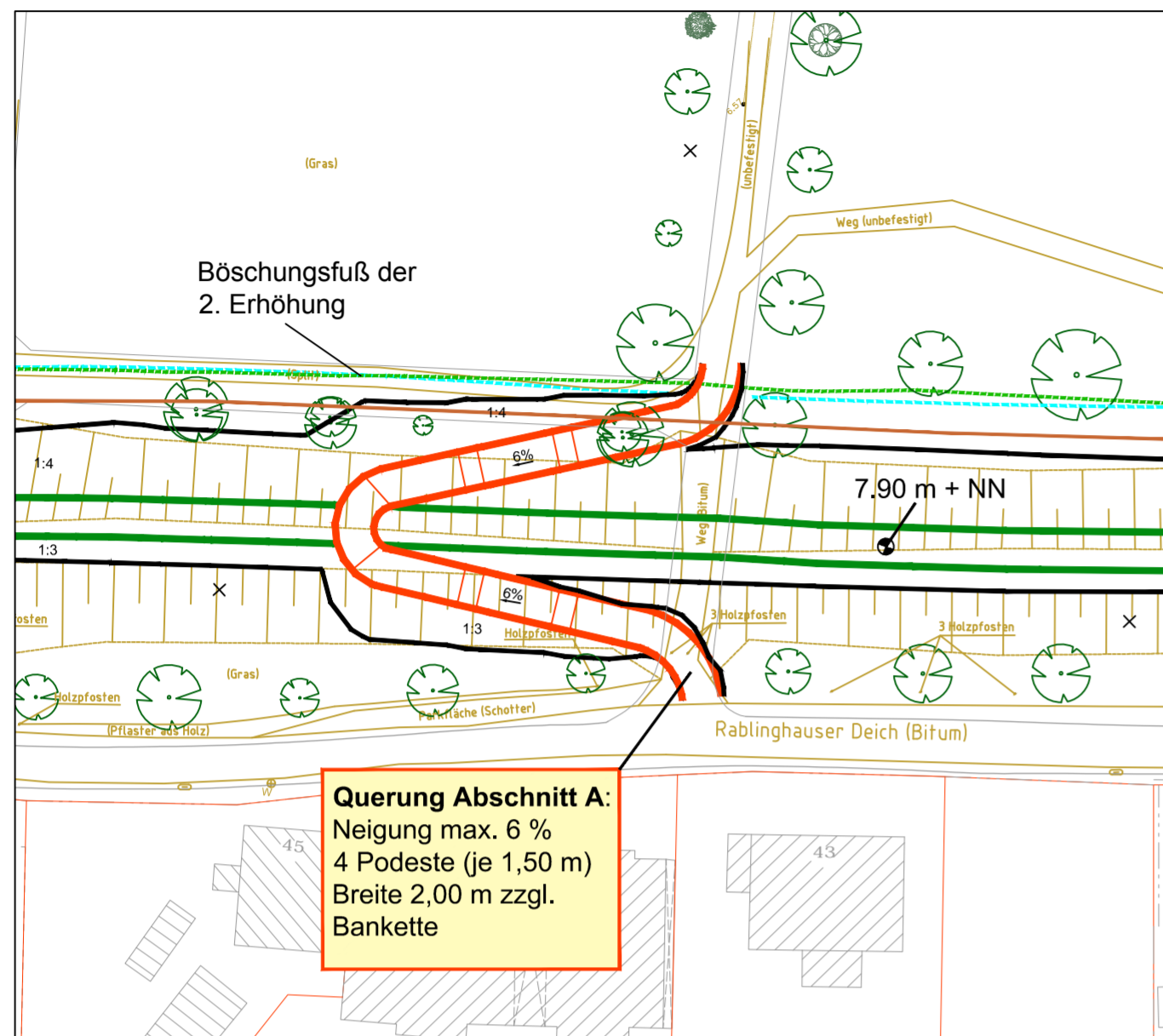
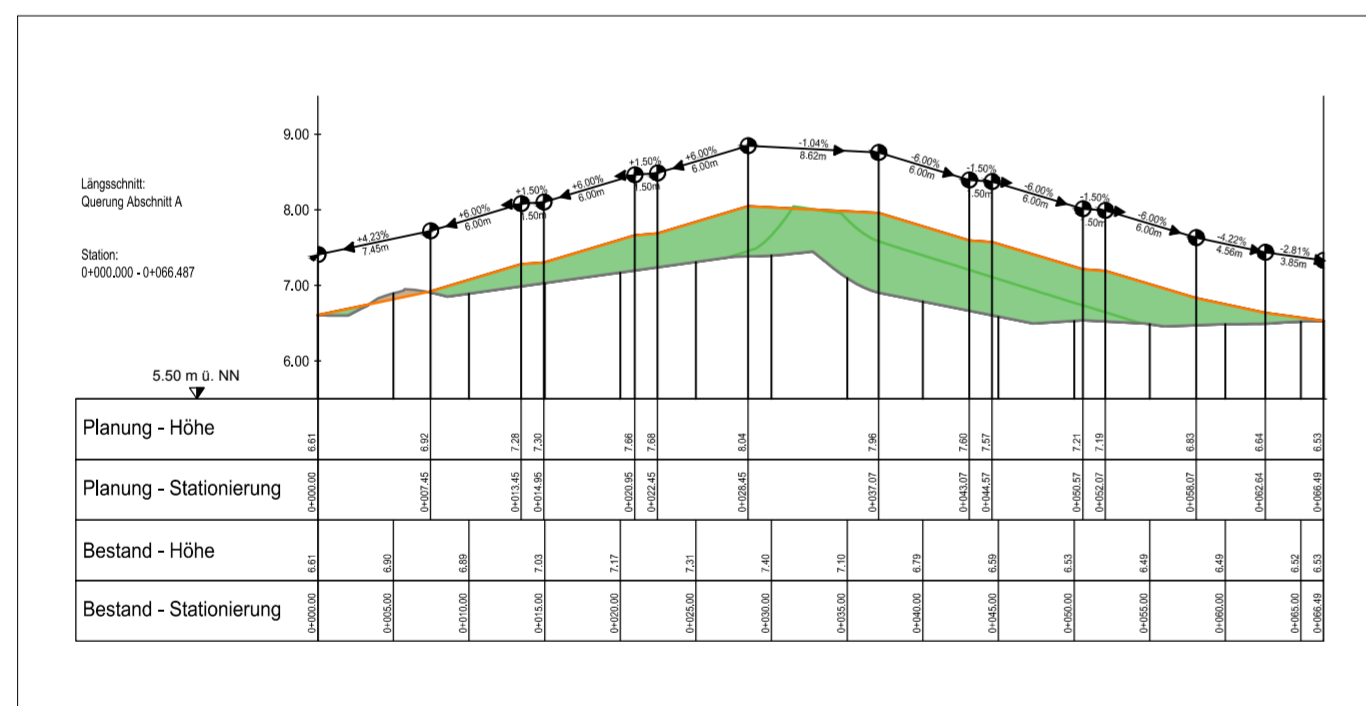
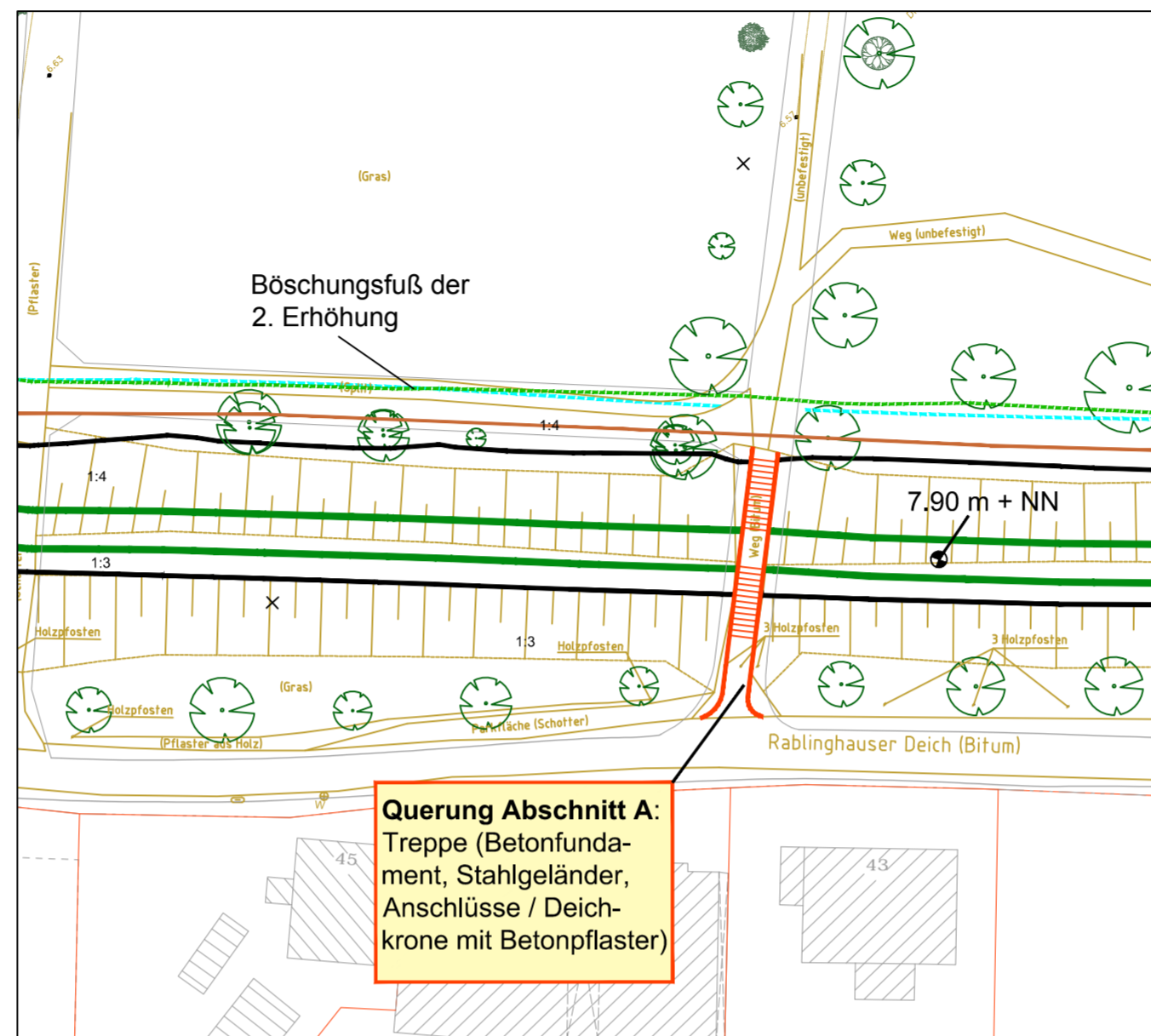


# V3 - Querung Abschnitt A

## Variante 3a



## Variante 3b



### V3a - Barrierefreie Rampe

- Länge ca. 66 m
- Breite einschl. Bankett 3,00 m
- Neigung max. 6,0 %
- 4 Podeste (je 1,50 m) mit einer Neigung von 1,5 %
- Verbreiterung des Deichkörpers auf einer Länge von ca. 35 m

### V3b - Treppenbauwerk

- Länge einschl. Anschlüsse ca. 21 m
- Breite 2,00 m
- Betonfundament, Stahlgeländer
- Anschlussbereiche und Deichkrone mit Betonpflaster
- keine Verbreiterung des Deichkörpers

### Planung

- Böschungskanten
- Hochwasserschutzlinie / Deichkrone
- Überfahrten / Unterhaltungsweg
- Abriss / Rückbau / Verlegung
- Zielhöhen
- Böschungsfuß der 2. Erhöhung (nicht Gegenstand der 1. Deichverstärkung)

### nachrichtliche Darstellungen

- Flurstücksgrenzen
- Grenze der 2. Erhöhung aus dem Rahmenentwurf (2013)
- Verlauf Baustraße / Unterhaltungsweg aus dem Rahmenentwurf (IL 2013)



Nr.	Art der Änderung	Datum	Name

## Bauvorhaben

# Generalplan Küstenschutz

## Bauabschnitt Rablinghausen

**Auftraggeber**

**Bremischer Deichverband am linken Weserufer**  
Warturmer Heerstr. 125  
28197 Bremen  
Bremen, den 28.02.2020  
gez. Stief

**Entwurfsbearbeitung**

**Tesch** LANDSCHAFTS- UND UMWELTPLANUNG  
Am Dobben 79 | 28203 Bremen  
Telefon 0421 23 24 12-0  
mail@planung-tesch.de  
www.planung-tesch.de  
Bremen, den 28.02.2020  
gez. Tesch

Datum	Zeichen
bearbeitet 20.06.2017	Ki
gezeichnet 20.06.2017	Ki

**Planbezeichnung**

**Genehmigungsplanung**  
Variantenprüfung  
V3 - Querung Abschnitt A (Va und Vb)

Plan-Nr.
2.8.2

Maßstab:	Datum:
1:500	28.02.2020