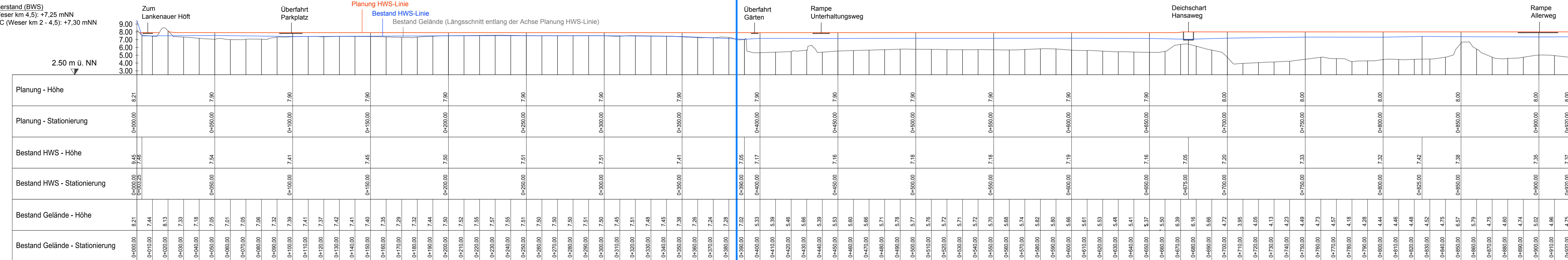


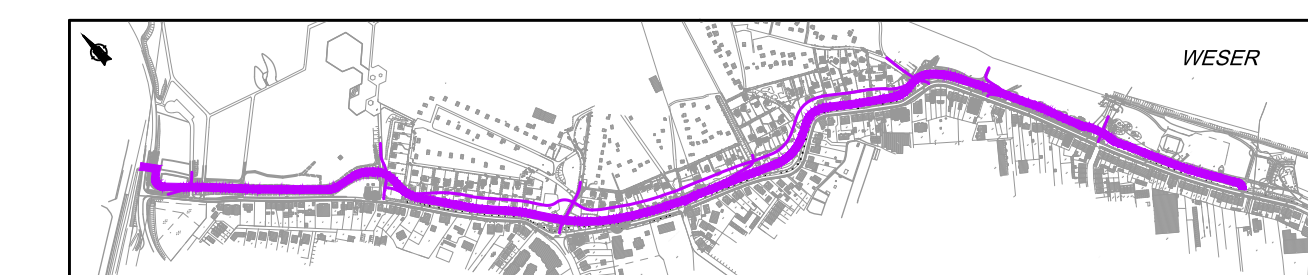
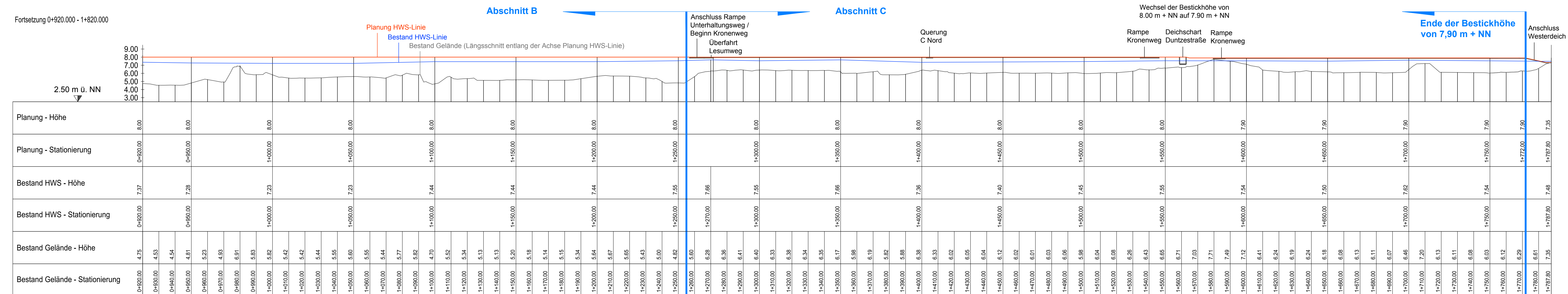
# Längsschnitt 9: Hochwasserschutzlinie

0+000.000 - 0+920.000

Bemessungswasserstand (BWS)  
 Abschnitt A (ab Weser km 4,5): +7,25 mNN  
 Abschnitte B und C (Weser km 2 - 4,5): +7,30 mNN



Fortsetzung 0+920.000 - 1+820.000



Nr.	Art der Änderung	Datum	Name

Bauvorhaben

## Generalplan Küstenschutz

### Bauabschnitt Rablinghausen

Auftraggeber

**Bremischer Deichverband am linken Weserufer**  
 Warturmer Heerstr. 125  
 28197 Bremen

Bremen, den 20.07.2020  
 gez. Stef

Entwurfsbearbeitung

**Tesch** LANDSCHAFTS- UND UMWELTPLANUNG

Am Dobben 79 | 28203 Bremen  
 Telefon 0421 23 24 12-0  
 mail@planung-tesch.de  
 www.planung-tesch.de

Datum	Zeichen
20.08.2018	Ki
20.08.2018	Ki

Bremen, den 20.07.2020  
 gez. Tesch

Planbezeichnung

## Genehmigungsplanung

### Längsschnitt 9

#### Hochwasserschutzlinie (5fach überhöht)

Plan-Nr.: **2.4.9**

Maßstab: 1:1.000 / Datum: 20.07.2020
