Längsschnitt 3.3: Unterhaltungsweg

Station 0+575.000 - 0+863.690

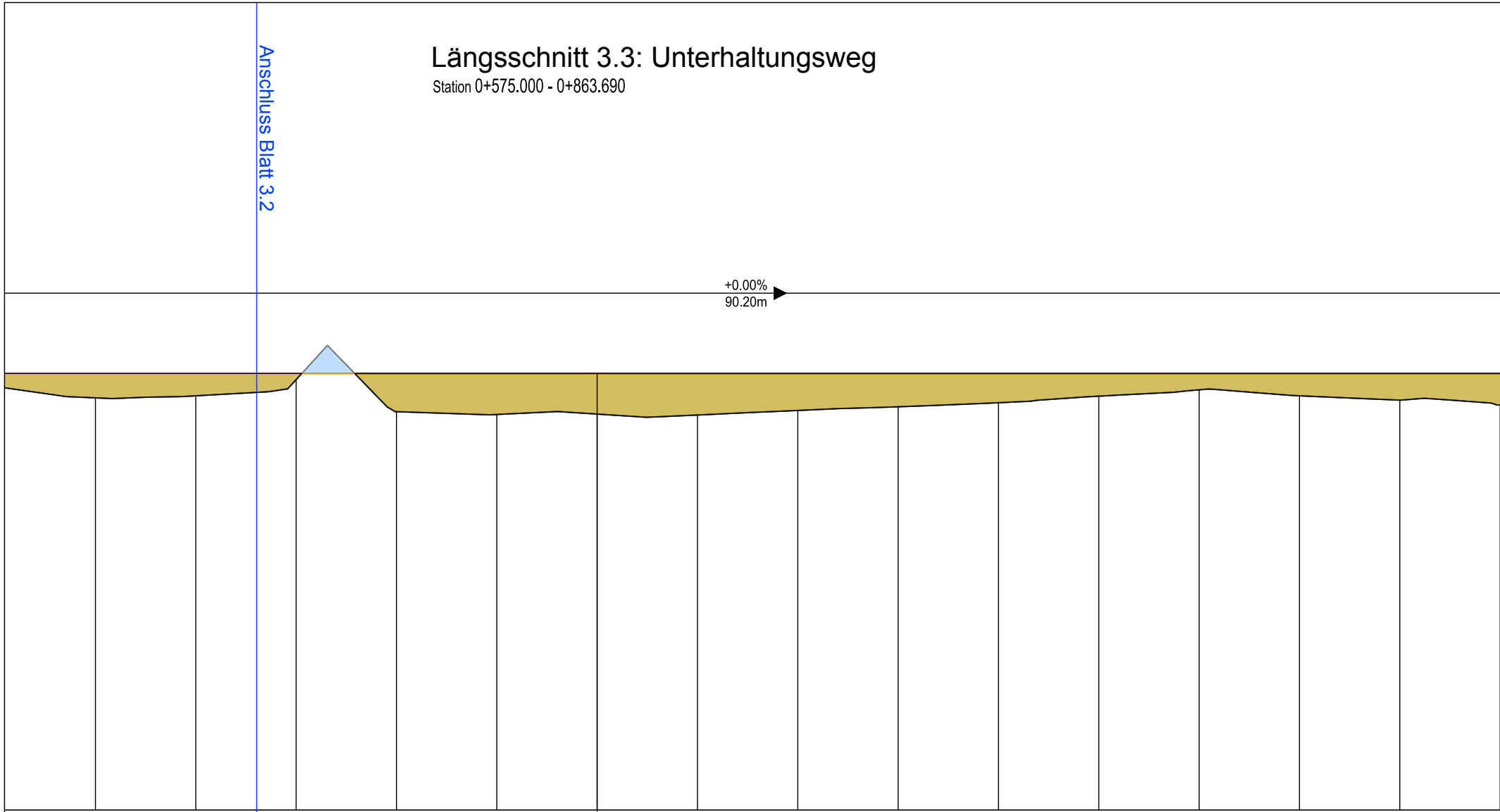
Anschluss Blatt 3.2
+0.00%
90.20m

					5.85									
					0+600.00									
5.61	5.63	5.79	5.47	5.44	5.45	5.44	5.48	5.52	5.56	5.63	5.69	5.63	5.59	5.54
0+575.00	0+580.00	0+585.00	0+590.00	0+595.00	0+600.00	0+605.00	0+610.00	0+615.00	0+620.00	0+625.00	0+630.00	0+635.00	0+640.00	0+645.00

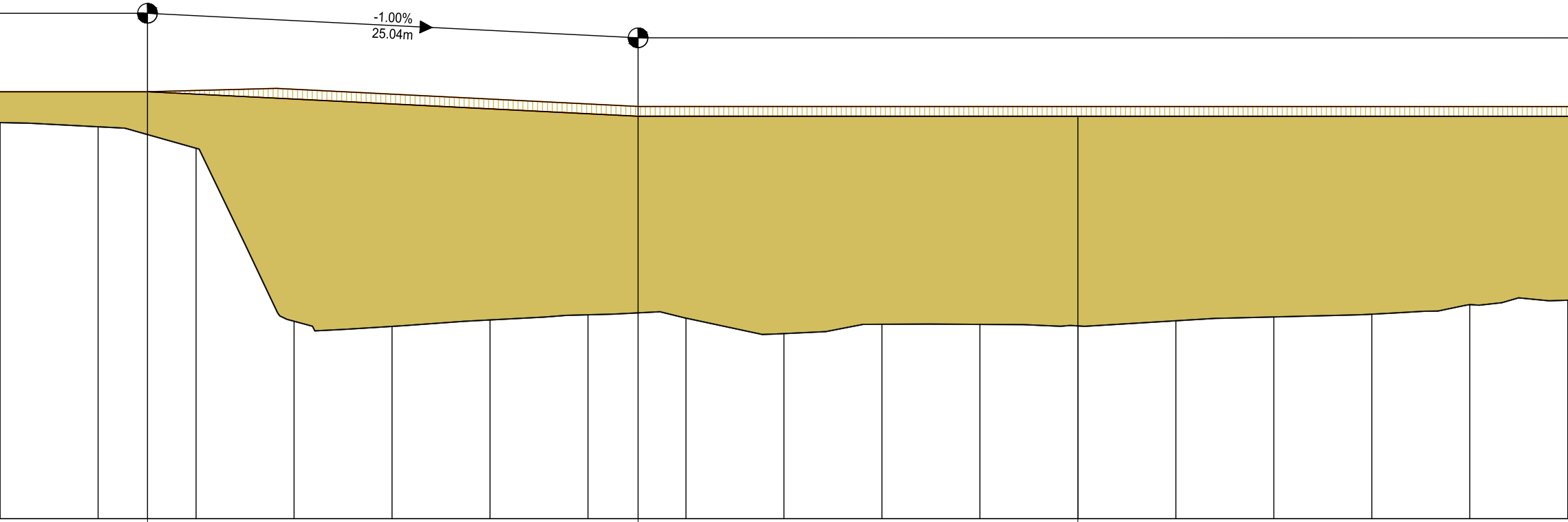

5.85	5.60	5.60
0+652.52	0+677.56	0+700.00

5.50	5.28	3.51	3.46	3.53	3.58	3.55	3.39	3.48	3.48	3.47	3.52	3.56	3.59	3.68	3.73
0+650.00	0+655.00	0+660.00	0+665.00	0+670.00	0+675.00	0+680.00	0+685.00	0+690.00	0+695.00	0+700.00	0+705.00	0+710.00	0+715.00	0+720.00	0+725.00

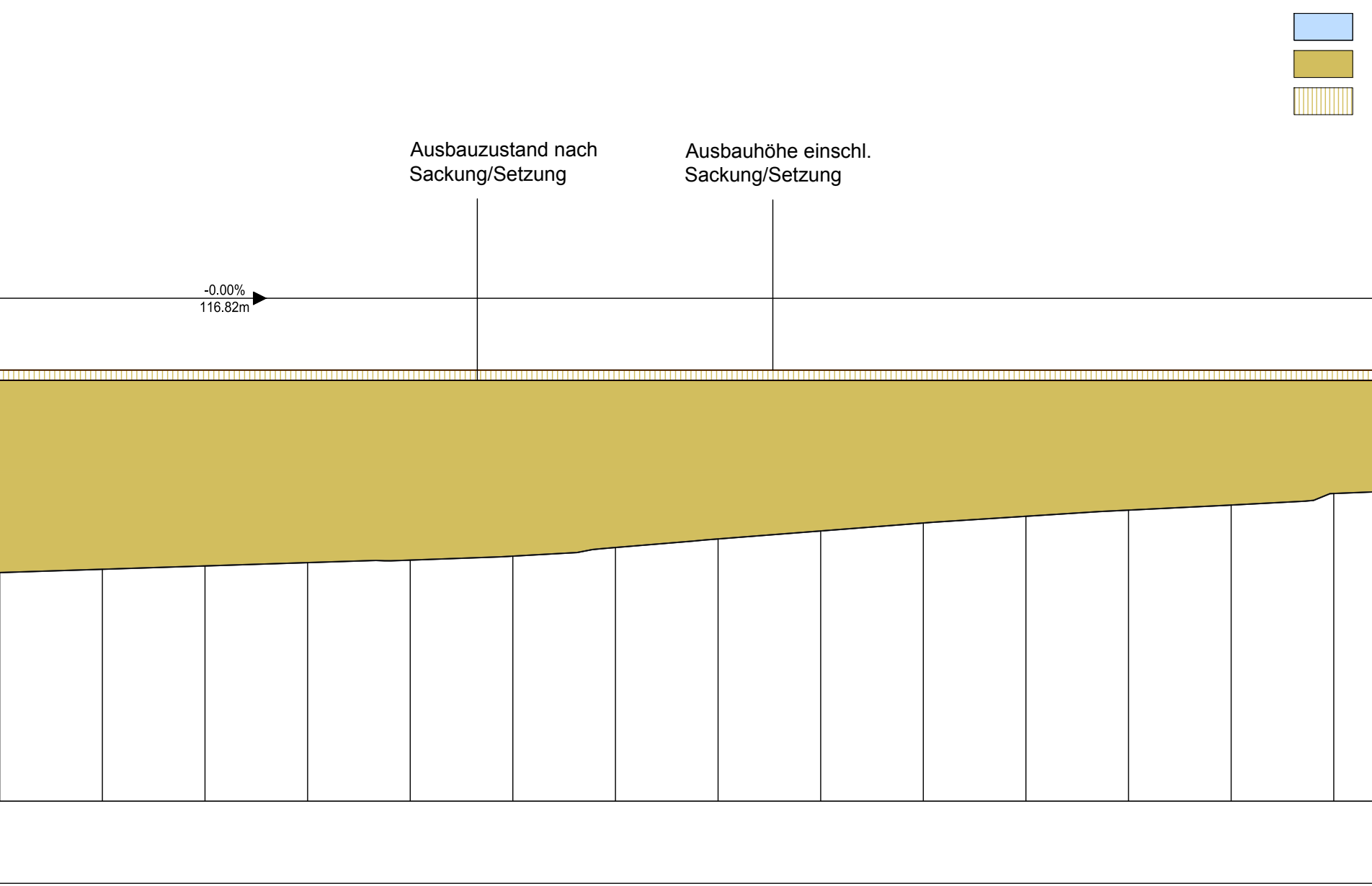
Ausbauzustand nach Sackung/Setzung
Ausbauhöhe einschl. Sackung/Setzung
-0.00%
116.82m

3.76	3.79	3.83	3.85	3.89	3.97	4.06	4.13	4.21	4.28	4.34	4.39	4.50
0+730.00	0+735.00	0+740.00	0+745.00	0+750.00	0+755.00	0+760.00	0+765.00	0+770.00	0+775.00	0+780.00	0+785.00	0+790.00

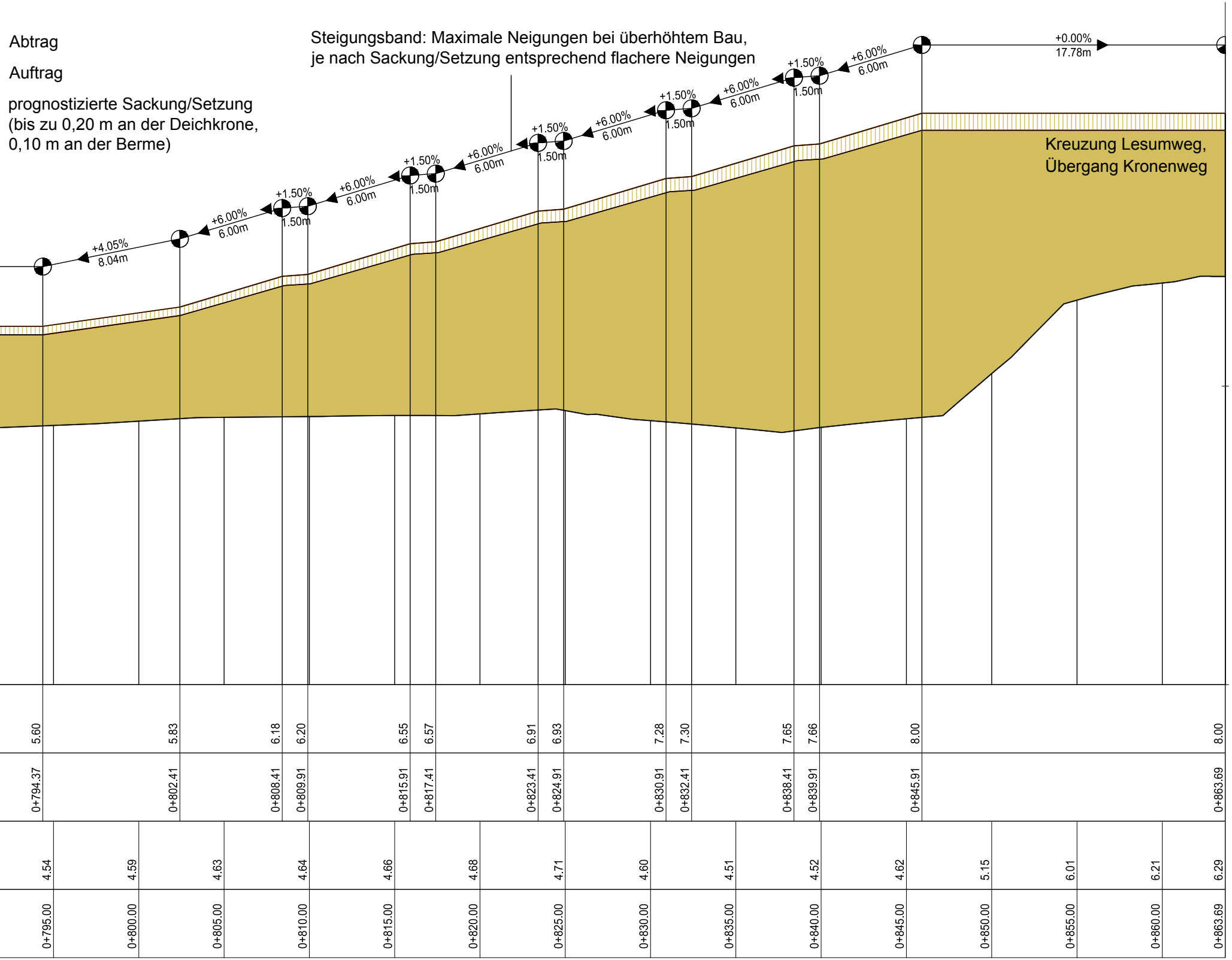
Abtrag
Auftrag
prognostizierte Sackung/Setzung (bis zu 0,20 m an der Deichkrone, 0,10 m an der Berme)
Steigungsband: Maximale Neigungen bei überhöhtem Bau, je nach Sackung/Setzung entsprechend flachere Neigungen
+4.05% 8.04m
+6.00% 6.00m
+1.50% 1.50m
+6.00% 6.00m
+1.50% 1.50m
+6.00% 6.00m
+1.50% 1.50m
+6.00% 6.00m
+1.50% 1.50m
+6.00% 6.00m
+1.50% 1.50m
+6.00% 6.00m
+0.00% 17.78m
Kreuzung Lesumweg, Übergang Kronenweg
5.60 5.83 6.18 6.20 6.55 6.57 6.91 6.93 7.28 7.30 7.65 7.66 8.00 8.00
0+794.37 0+802.41 0+808.41 0+809.91 0+815.91 0+817.41 0+823.41 0+824.91 0+830.91 0+832.41 0+838.41 0+839.91 0+845.91 0+863.69
4.54 4.59 4.63 4.64 4.66 4.68 4.71 4.60 4.51 4.52 4.62 5.15 6.01 6.21 6.29
0+795.00 0+800.00 0+805.00 0+810.00 0+815.00 0+820.00 0+825.00 0+830.00 0+835.00 0+840.00 0+845.00 0+850.00 0+855.00 0+860.00 0+863.69

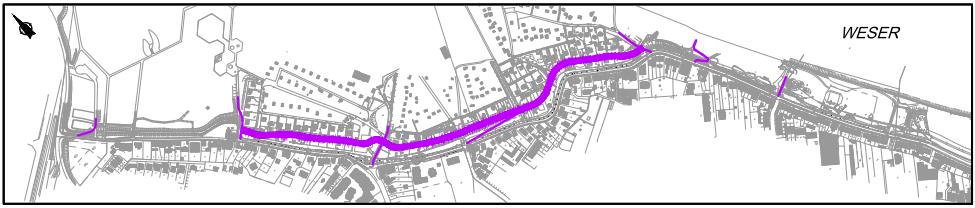

Nr.	Art der Änderung	Datum	Name

Bauvorhaben

Generalplan Küstenschutz

Bauabschnitt Rablinghausen

Auftraggeber

Bremischer Deichverband
am linken Weserufer

Bremischer Deichverband am linken Weserufer
Warturmer Heerstr. 125
28197 Bremen

Bremen, den 28.02.2020

gez. Stief

Entwurfsbearbeitung

Tesch LANDSCHAFTS- UND UMWELTPLANUNG

Am Dobben 79 | 28203 Bremen
Telefon 0421 23 24 12-0
mail@planung-tesch.de
www.planung-tesch.de

	Datum	Zeichen
bearbeitet	07.07.2017	Ki
gezeichnet	07.07.2017	Ki

Bremen, den 28.02.2020

gez. Tesch

Planbezeichnung

Genehmigungsplanung

Längsschnitt 3.3
Unterhaltungsweg (5fach überhöht)

Plan-Nr:
2.4.3.3

Maßstab: 1:200 / 40

Datum: 28.02.2020