Längsschnitt 3.2: Unterhaltungsweg

Station 0+285.000 - 0+575.000

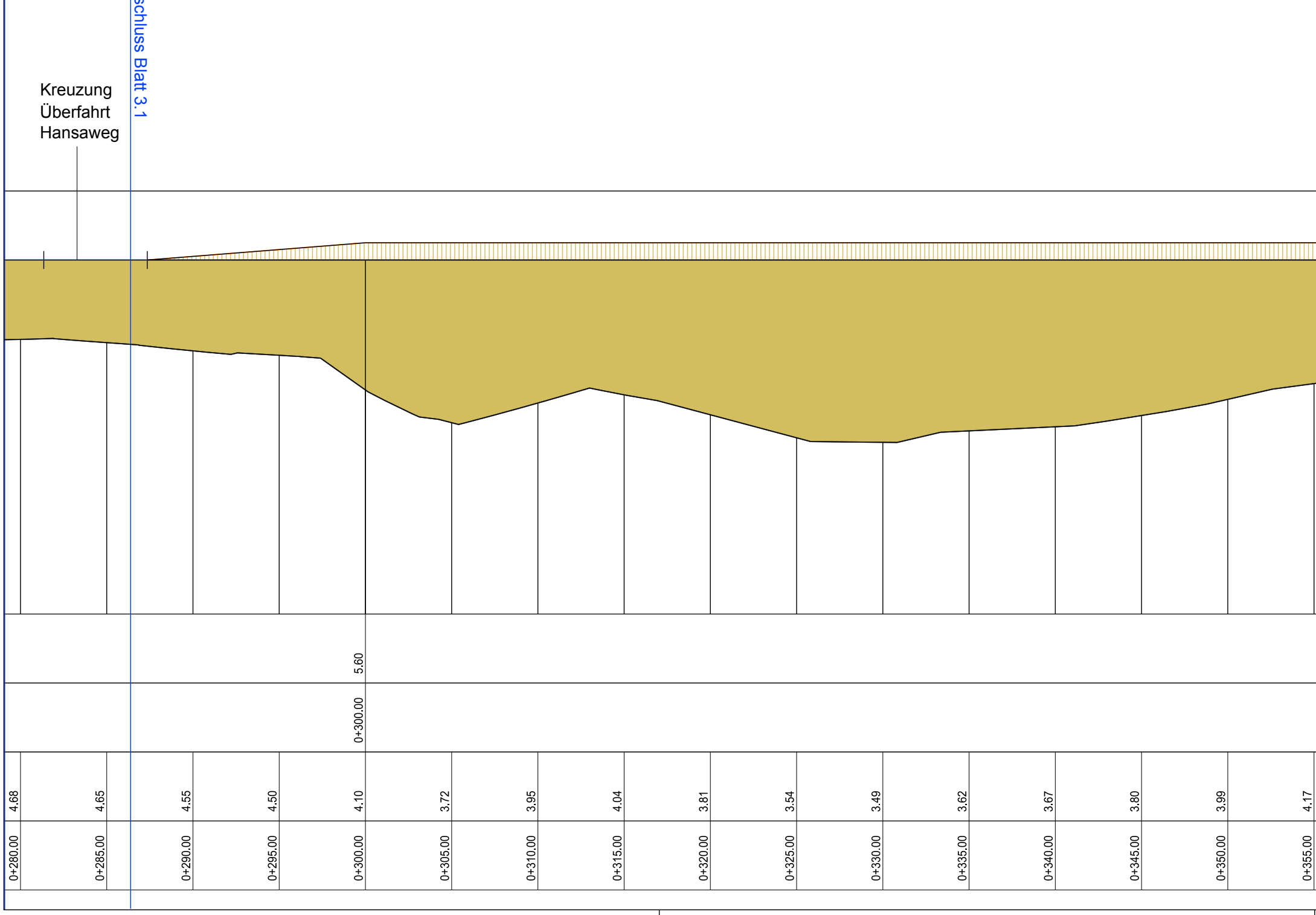
Anschluss Blatt 3.1
Kreuzung
Überfahrt
Hansaweg
5.60
0+300.00
4.68
4.65
4.55
4.50
4.10
3.72
3.95
4.04
3.81
3.54
3.49
3.62
3.67
3.80
3.99
4.17
0+280.00
0+285.00
0+290.00
0+295.00
0+300.00
0+305.00
0+310.00
0+315.00
0+320.00
0+325.00
0+330.00
0+335.00
0+340.00
0+345.00
0+350.00
0+355.00

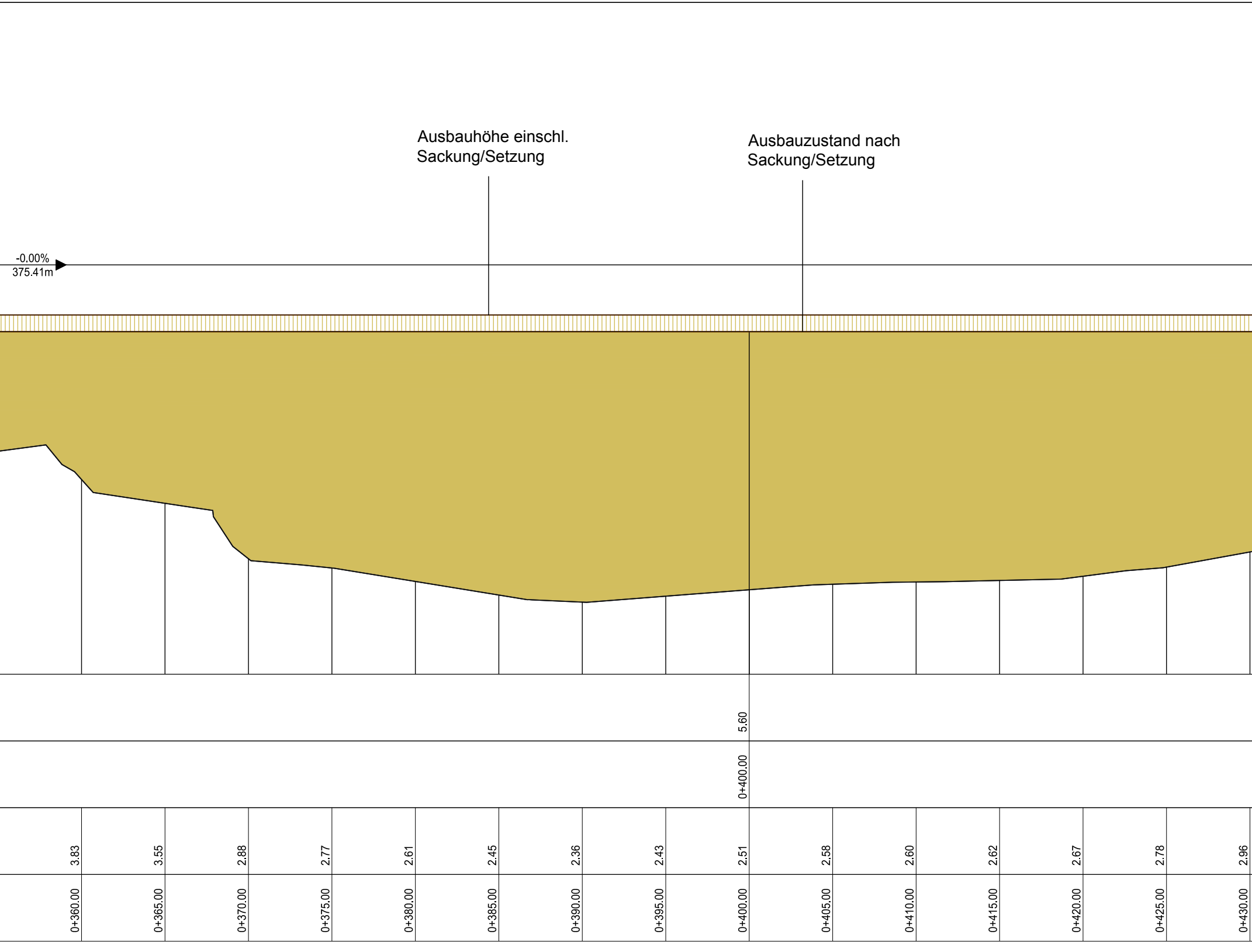

Ausbauhöhe einschl.
Sackung/Setzung
Ausbauzustand nach
Sackung/Setzung
-0.00%
375.41m
5.60
0+400.00

3.83	3.55	2.88	2.77	2.61	2.45	2.36	2.43	2.51	2.58	2.60	2.62	2.67	2.78	2.96
0+360.00	0+365.00	0+370.00	0+375.00	0+380.00	0+385.00	0+390.00	0+395.00	0+400.00	0+405.00	0+410.00	0+415.00	0+420.00	0+425.00	0+430.00

Änderung des prognostizierten Maßes für Sackung/Setzung
von 0,20 m auf 0,10 m (Bereich Berme)

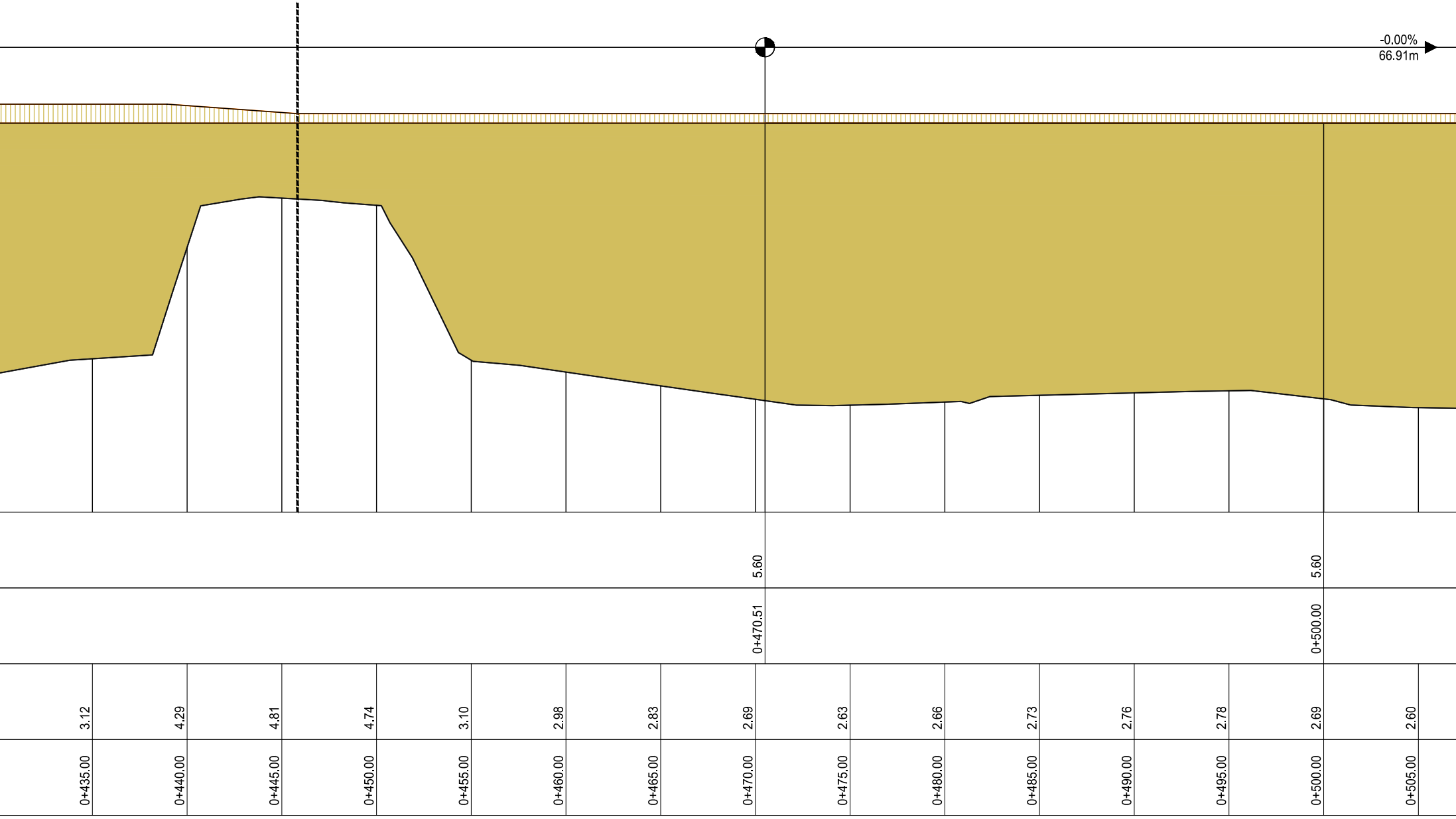
-0.00%
66.91m
5.60
0+470.51
5.60
0+500.00
3.12
4.29
4.81
4.74
3.10
2.98
2.83
2.69
2.63
2.66
2.73
2.76
2.78
2.69
2.60
0+435.00
0+440.00
0+445.00
0+450.00
0+455.00
0+460.00
0+465.00
0+470.00
0+475.00
0+480.00
0+485.00
0+490.00
0+495.00
0+500.00
0+505.00

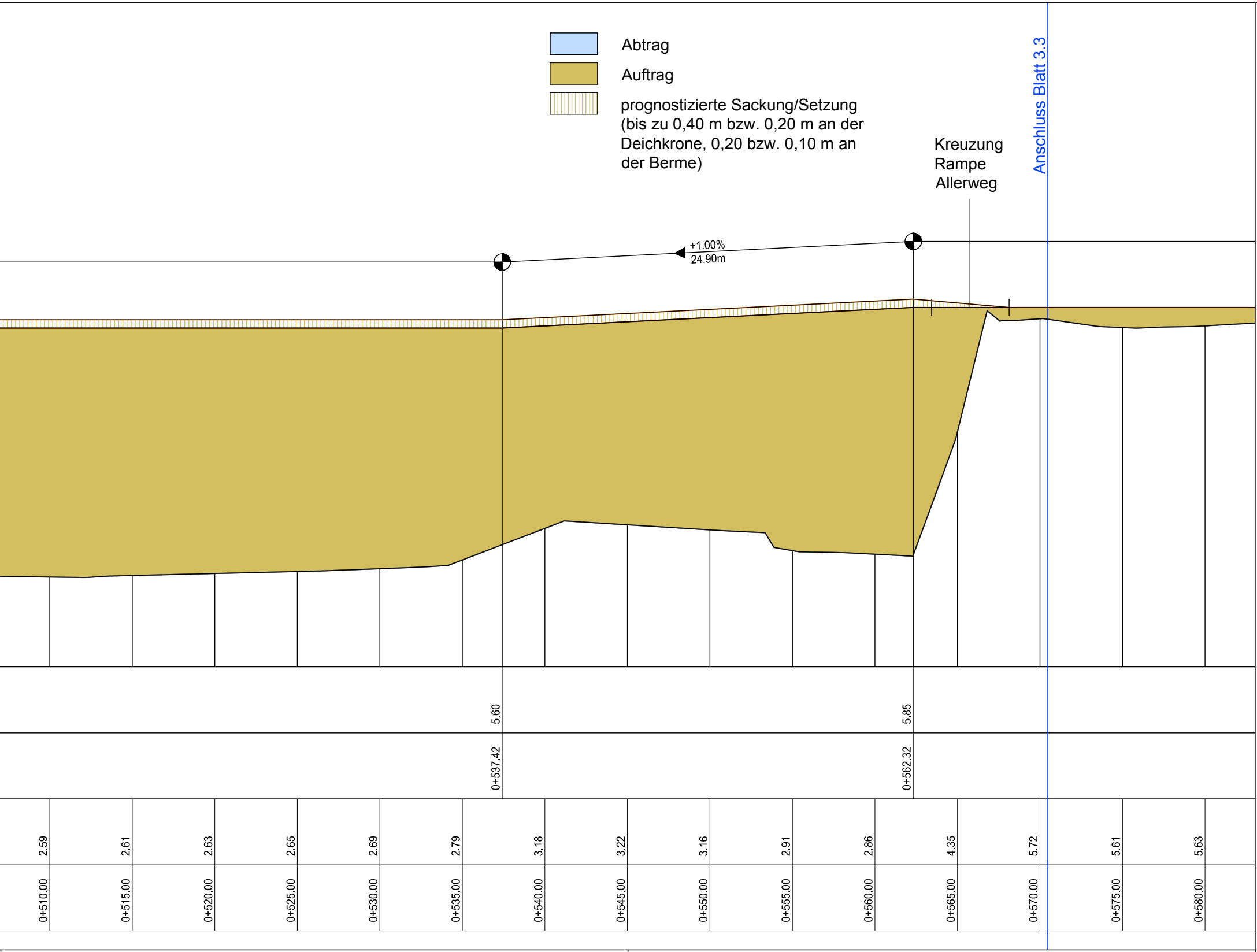
Abtrag
Auftrag
prognostizierte Sackung/Setzung (bis zu 0,40 m bzw. 0,20 m an der Deichkrone, 0,20 bzw. 0,10 m an der Berme)
Kreuzung Rampe Allerweg
Anschluss Blatt 3.3
+1.00%
24.90m
5.60
5.85
0+537.42
0+562.32
2.59
2.61
2.63
2.65
2.69
2.79
3.18
3.22
3.16
2.91
2.86
4.35
5.72
5.61
5.63
0+510.00
0+515.00
0+520.00
0+525.00
0+530.00
0+535.00
0+540.00
0+545.00
0+550.00
0+555.00
0+560.00
0+565.00
0+570.00
0+575.00
0+580.00

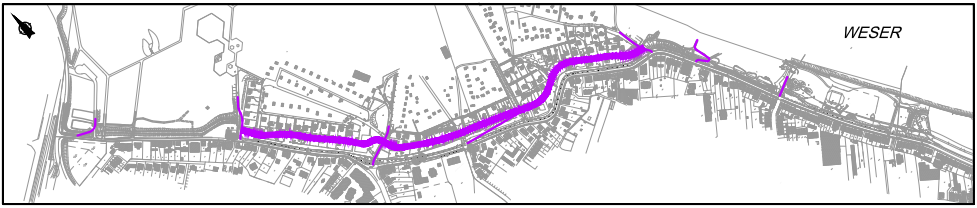

Nr.	Art der Änderung	Datum	Name

Bauvorhaben

Generalplan Küstenschutz

Bauabschnitt Rablinghausen

Auftraggeber

Bremischer Deichverband
am linken Weserufer

Bremischer Deichverband am linken Weserufer
Warturmer Heerstr. 125
28197 Bremen

Bremen, den 28.02.2020
gez. Stief

Entwurfsbearbeitung

Tesch LANDSCHAFTS- UND UMWELTPLANUNG

Am Dobben 79 | 28203 Bremen
Telefon 0421 23 24 12-0
mail@planung-tesch.de
www.planung-tesch.de

	Datum	Zeichen
bearbeitet	07.07.2017	Ki
gezeichnet	07.07.2017	Ki

Bremen, den 28.02.2020
gez. Tesch

Planbezeichnung

Genehmigungsplanung

Längsschnitt 3.2
Unterhaltungsweg (5fach überhöht)

Plan-Nr: 2.4.3.2

Maßstab: 1:200 / 40

Datum: 28.02.2020