Längsschnitt 3.1: Unterhaltungsweg

Station 0+000.000 - 0+285.000

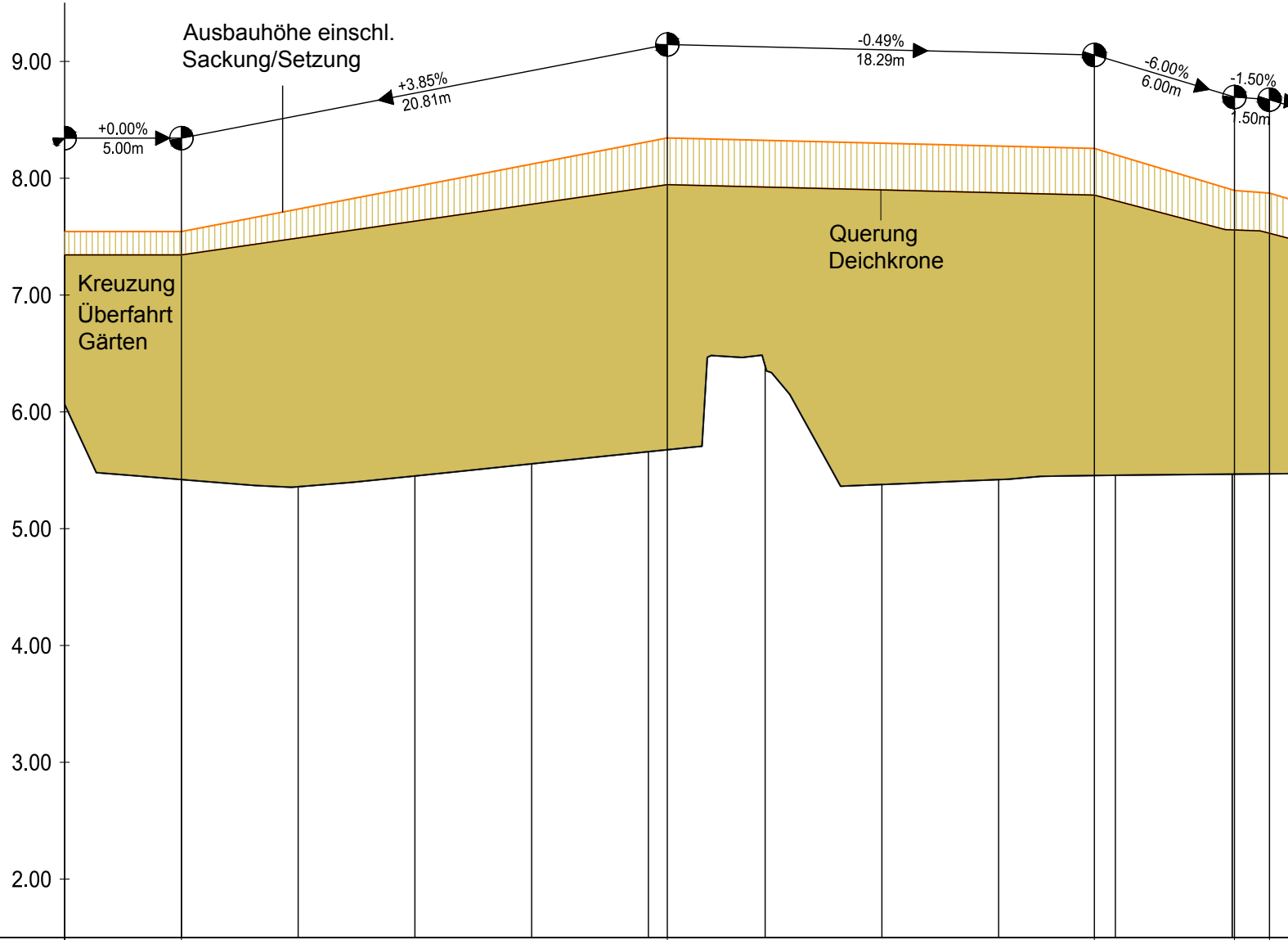
9.00
8.00
7.00
6.00
5.00
4.00
3.00
2.00
Ausbauhöhe einschl. Sackung/Setzung
+0,00%
5.00m
+3.85%
20.81m
-0.49%
18.29m
-6.00%
6.00m
-1.50%
1.50m
Kreuzung Überfahrt Gärten
Querung Deichkrone
1.50 m ü. NN

Planung - Stationierung	Planung - Höhe
0+000.00	7.34
0+005.00	7.34
0+025.81	7.94
0+044.10	7.86
0+050.10	7.56
0+051.60	7.55

Bestand - Stationierung	Bestand - Höhe
0+000.00	6.06
0+005.00	5.42
0+010.00	5.36
0+015.00	5.45
0+020.00	5.56
0+025.00	5.66
0+030.00	6.39
0+035.00	5.38
0+040.00	5.42
0+045.00	5.46
0+050.00	5.47

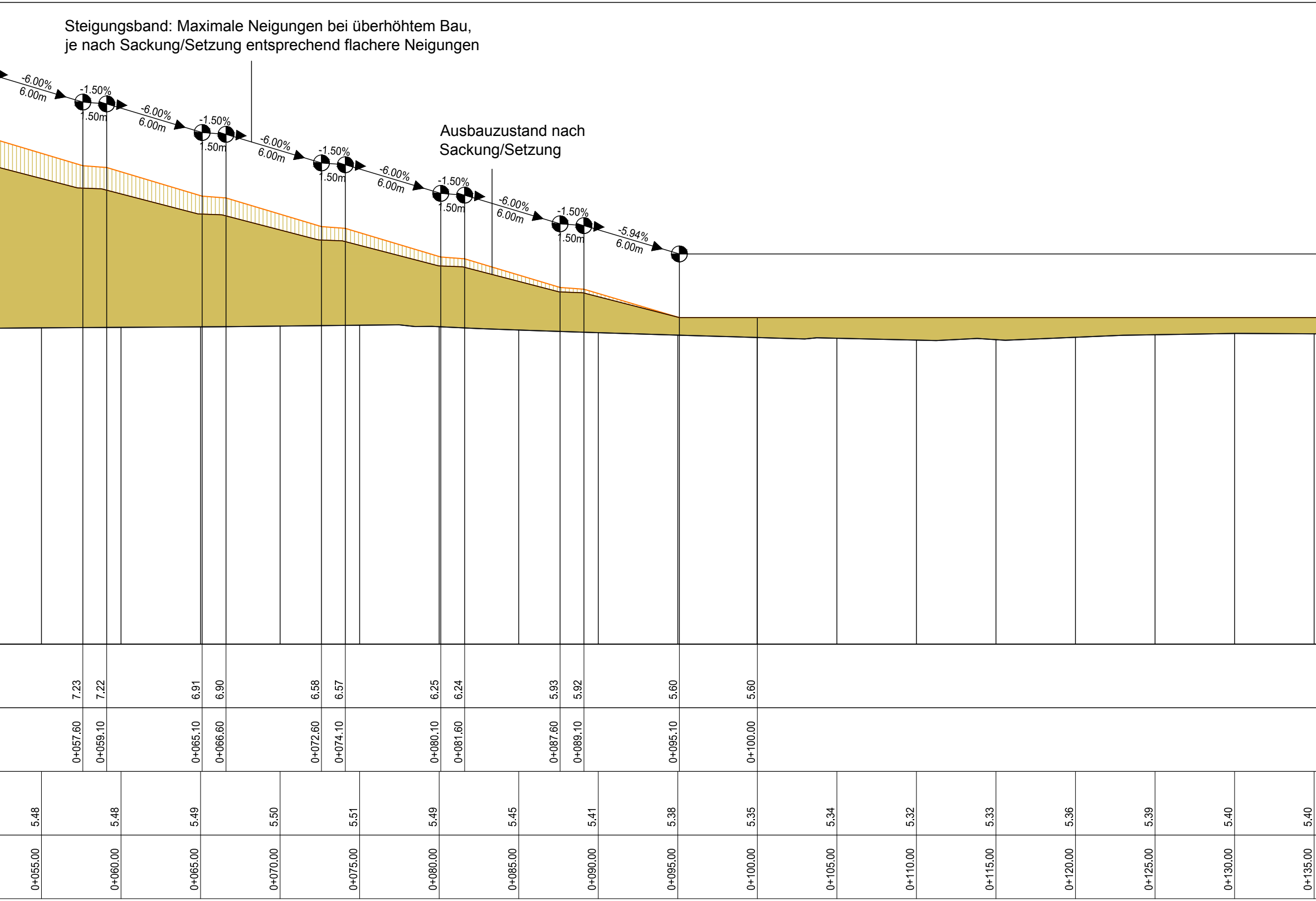

Steigungsband: Maximale Neigungen bei überhöhtem Bau, je nach Sackung/Setzung entsprechend flachere Neigungen

Ausbauzustand nach Sackung/Setzung

-6.00%
6.00m
-1.50%
1.50m
-6.00%
6.00m
-1.50%
1.50m
-6.00%
6.00m
-1.50%
1.50m
-6.00%
6.00m
-1.50%
1.50m
-6.00%
6.00m
-1.50%
1.50m
-5.94%
6.00m
7.23
7.22
6.91
6.90
6.58
6.57
6.25
6.24
5.93
5.92
5.60
5.60
0+057.60
0+059.10
0+065.10
0+066.60
0+072.60
0+074.10
0+080.10
0+081.60
0+087.60
0+089.10
0+095.10
0+100.00
5.48
5.48
5.49
5.50
5.51
5.49
5.45
5.41
5.38
5.35
5.34
5.32
5.33
5.36
5.39
5.40
5.40
0+055.00
0+060.00
0+065.00
0+070.00
0+075.00
0+080.00
0+085.00
0+090.00
0+095.00
0+100.00
0+105.00
0+110.00
0+115.00
0+120.00
0+125.00
0+130.00
0+135.00

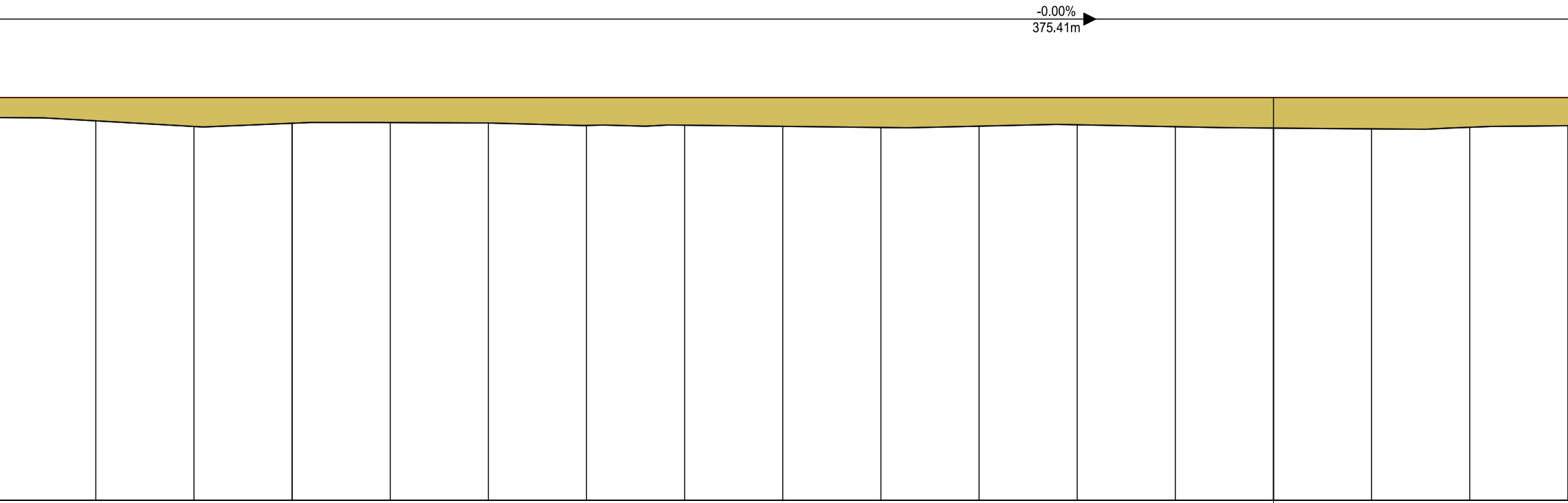

												5.60			
												0+200.00			
5.37	5.31	5.34	5.35	5.34	5.32	5.32	5.31	5.30	5.31	5.33	5.31	5.29	5.28	5.30	5.32
0+140.00	0+145.00	0+150.00	0+155.00	0+160.00	0+165.00	0+170.00	0+175.00	0+180.00	0+185.00	0+190.00	0+195.00	0+200.00	0+205.00	0+210.00	0+215.00

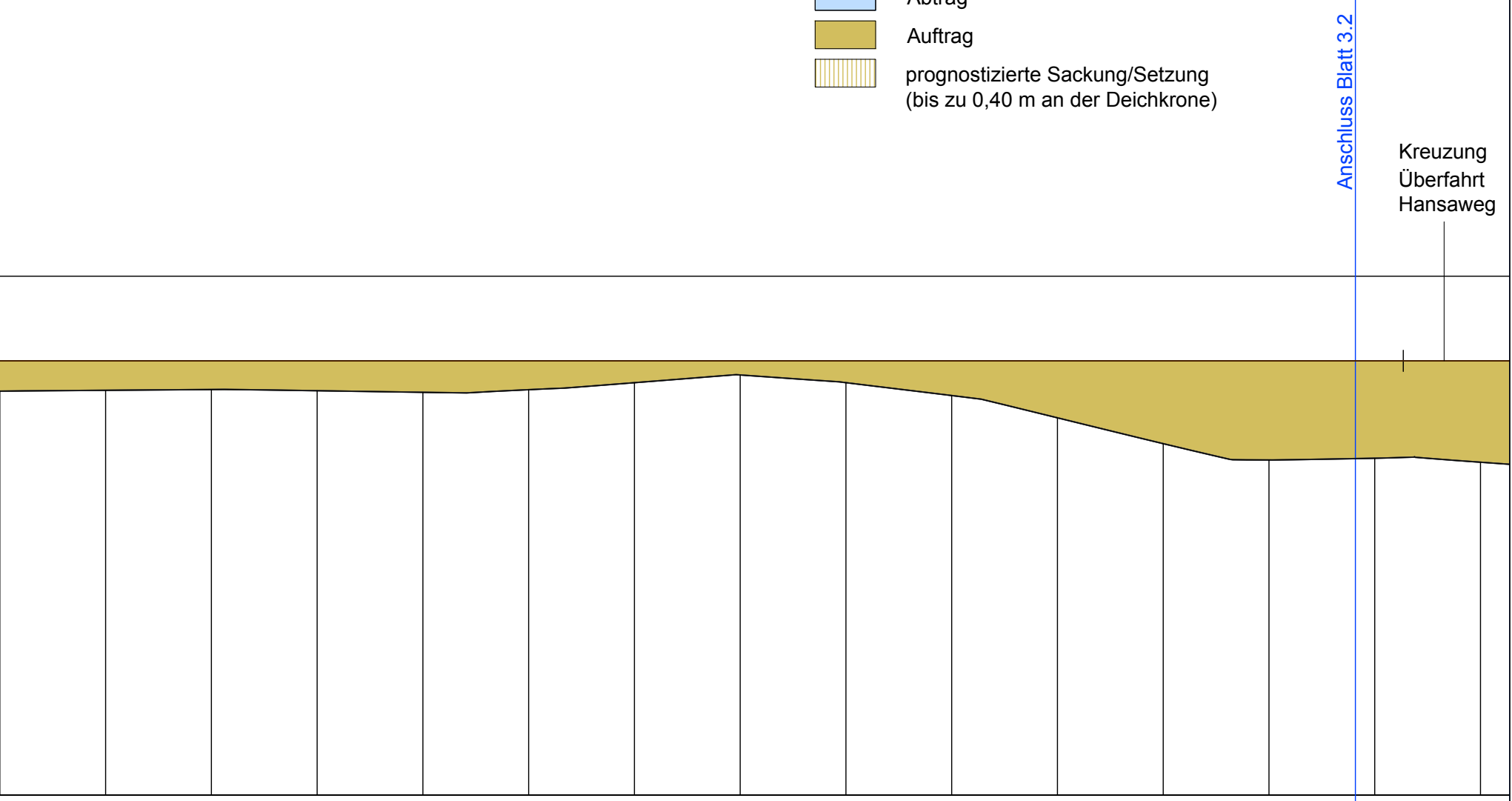
Anschluss Blatt 3.2
Kreuzung
Überfahrt
Hansaweg

🟦 Abtrag

🟨 Auftrag

▥ prognostizierte Sackung/Setzung
(bis zu 0,40 m an der Deichkrone)

5.33	5.33	5.32	5.31	5.33	5.40	5.47	5.40	5.28	5.07	4.82	4.67	4.68	4.65
0+220.00	0+225.00	0+230.00	0+235.00	0+240.00	0+245.00	0+250.00	0+255.00	0+260.00	0+265.00	0+270.00	0+275.00	0+280.00	0+285.00

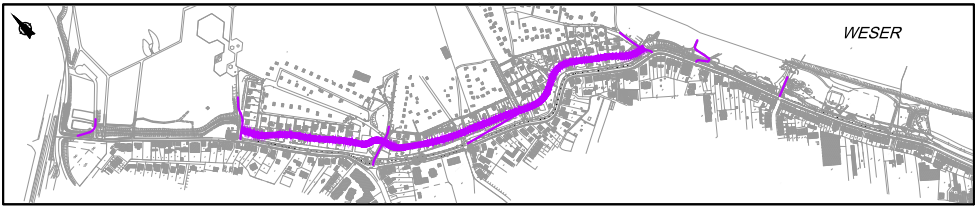

Nr.	Art der Änderung	Datum	Name

Bauvorhaben

Generalplan Küstenschutz

Bauabschnitt Rablinghausen

Auftraggeber

Bremischer Deichverband
am linken Weserufer

Bremischer Deichverband am linken Weserufer
Warturmer Heerstr. 125
28197 Bremen

Bremen, den 28.02.2020
gez. Stief

Entwurfsbearbeitung

Tesch LANDSCHAFTS- UND UMWELTPLANUNG

Am Dobben 79 | 28203 Bremen
Telefon 0421 23 24 12-0
mail@planung-tesch.de
www.planung-tesch.de

	Datum	Zeichen
bearbeitet	07.07.2017	Ki
gezeichnet	07.07.2017	Ki

Bremen, den 28.02.2020
gez. Tesch

Planbezeichnung

Genehmigungsplanung

Längsschnitt 3.1
Unterhaltungsweg (5fach überhöht)

Plan-Nr: 2.4.3.1

Maßstab: 1:200 / 40

Datum: 28.02.2020