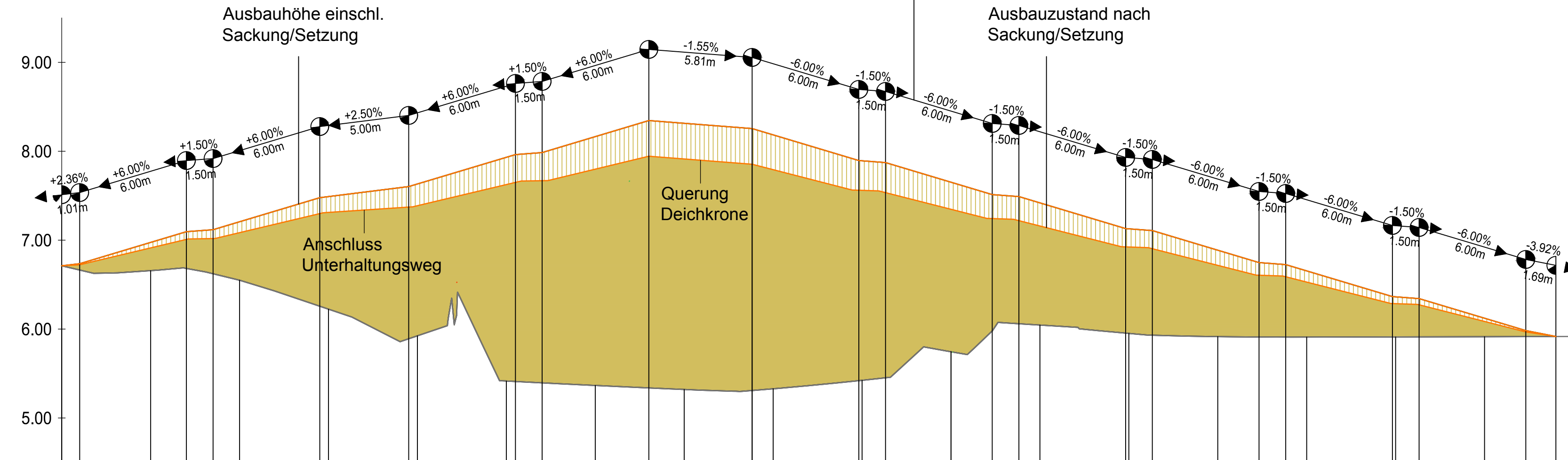


Längsschnitt 2: Überfahrt Gärten

Station 0+000.000 - 0+085.532

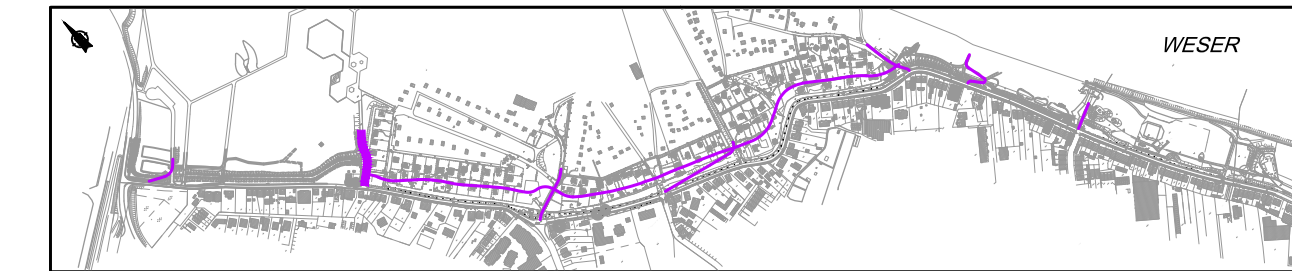
- Abtrag
- Auftrag
- prognostizierte Sackung/Setzung (bis zu 0,40 m)

Steigungsband: Maximale Neigungen bei überhöhtem Bau, je nach Sackung/Setzung entsprechend flachere Neigungen



4.50 m ü. NN

Planung - Höhe	6.71	6.72	7.01	7.02	7.31	7.38	7.66	7.67	7.94	7.85	7.56	7.55	7.24	7.23	6.93	6.92	6.61	6.60	6.29	6.28	5.97		
Planung - Stationierung	0+000.00	0+001.01	0+007.01	0+008.51	0+014.51	0+019.51	0+025.51	0+027.01	0+033.01	0+038.82	0+044.82	0+046.32	0+052.32	0+053.82	0+059.82	0+061.32	0+067.32	0+068.82	0+074.82	0+076.32	0+082.32	0+085.53	
Bestand - Höhe	6.71		6.66	6.55	6.22	5.92	5.41		5.37	5.32	5.33	5.42	5.74	6.04	5.95	5.91		5.91	5.91	5.91	5.91	5.92	5.92
Bestand - Stationierung	0+000.00		0+005.00	0+010.00	0+015.00	0+020.00	0+025.00		0+030.00	0+035.00	0+040.00	0+045.00	0+050.00	0+055.00	0+060.00	0+065.00		0+070.00	0+075.00	0+080.00	0+085.00	0+085.53	




Nr.	Art der Änderung	Datum	Name

Bauvorhaben

Generalplan Küstenschutz

Bauabschnitt Rablinghausen

Auftraggeber



Bremischer Deichverband am linken Weserufer
 Warturmer Heerstr. 125
 28197 Bremen

Bremen, den 28.02.2020
 gez. Stief

Entwurfsbearbeitung



Tesch LANDSCHAFTS- UND UMWELTPLANUNG

Am Dobben 79 | 28203 Bremen
 Telefon 0421 23 24 12-0
 mail@planung-tesch.de
 www.planung-tesch.de

	Datum	Zeichen
bearbeitet	12.06.2017	Ki
gezeichnet	12.06.2017	Ki

Bremen, den 28.02.2020
 gez. Tesch

Planbezeichnung

Genehmigungsplanung

Längsschnitt 2

Überfahrt Gärten (5fach überhöht)

Plan-Nr.: **2.4.2**

Maßstab: 1:200 / 40 Datum: 28.02.2020
