




# Querprofil 5

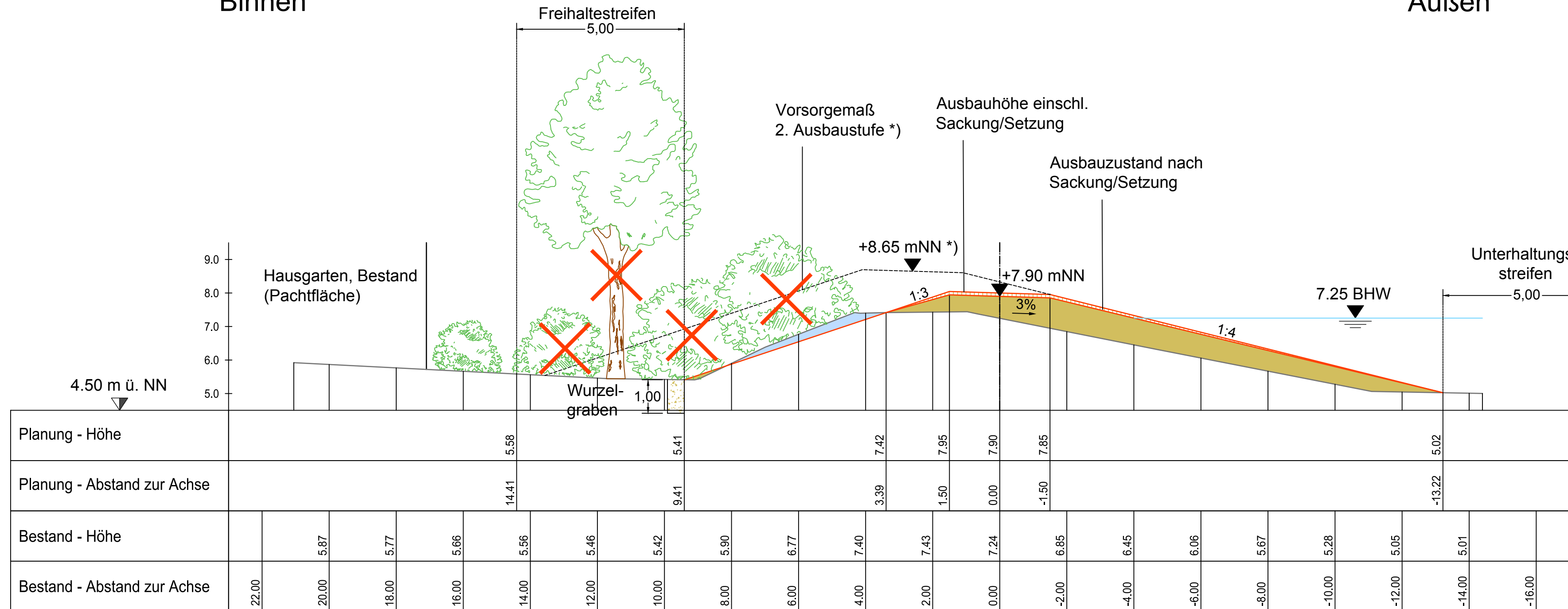
km 0+370

geplante Bestickhöhe: 7,90 mNN  
 Aufschlag für Sackung/Setzung: 0,10 m  
 Angaben Böschungsneigungen bezogen auf überhöhten Bau  
 (je nach Sackung/Setzung entsprechend flachere Neigungen)

-  Abtrag
-  Auftrag
-  prognostizierte Sackung/Setzung
- \*) nicht Gegenstand des Verfahrens

Binnen

Außen




Nr.	Art der Änderung	Datum	Name

Bauvorhaben

## Generalplan Küstenschutz

### Bauabschnitt Rablinghausen

Auftraggeber



**Bremischer Deichverband am linken Weserufer**  
 Warturmer Heerstr. 125  
 28197 Bremen

Bremen, den 28.02.2020  
 gez. Stief

Entwurfsbearbeitung



**Tesch** LANDSCHAFTS- UND UMWELTPLANUNG

Am Dobben 79 | 28203 Bremen  
 Telefon 0421 23 24 12-0  
 mail@planung-tesch.de  
 www.planung-tesch.de

	Datum	Zeichen
bearbeitet	12.06.2017	Ki
gezeichnet	12.06.2017	Ki

Bremen, den 28.02.2020  
 gez. Tesch

Planbezeichnung

## Genehmigungsplanung

### Querprofil 5 km 0+370

Plan-Nr.: **2.3.5**

Maßstab: 1:100      Datum: 28.02.2020

--	--