








Schemaschnitt Abschnitt B - Planung

km 0+660 bis km 0+980

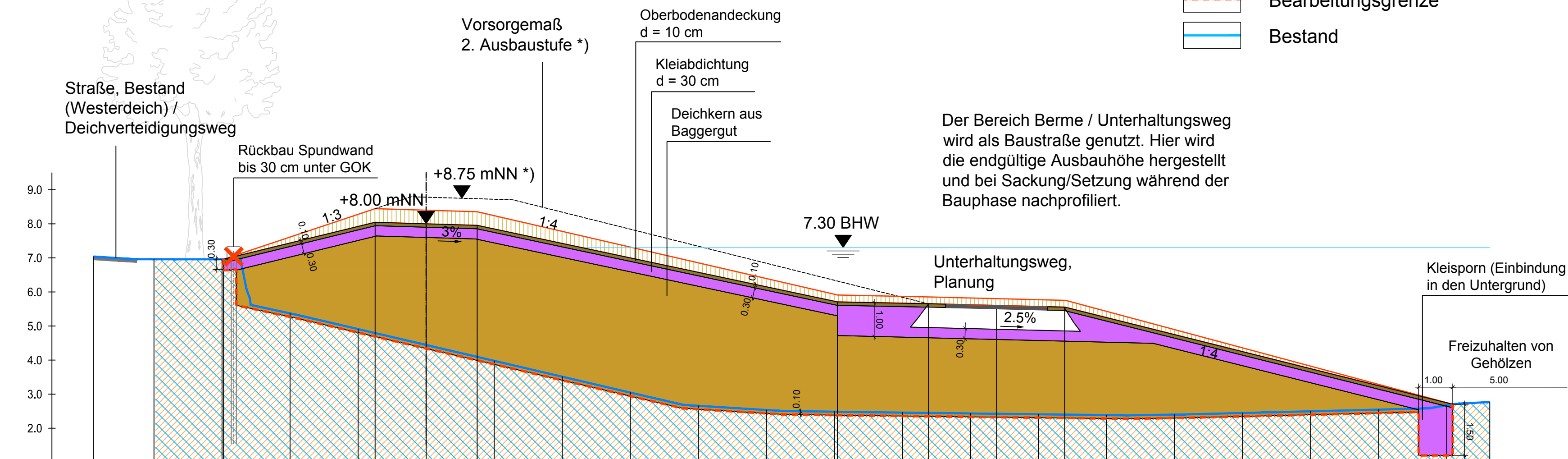
km 1+080 bis km 1+270

geplante Bestickhöhe: 8,00 mNN, Aufschlag für Sackung/Setzung: 0,40 m (s.u.),
 Maß für Sackung/Setzung sinkt bei km 0+850 auf 0,20 m (nicht dargestellt)
 Angaben Böschungsneigungen bezogen auf überhöhten Bau
 (je nach Sackung/Setzung entsprechend flachere Neigungen)

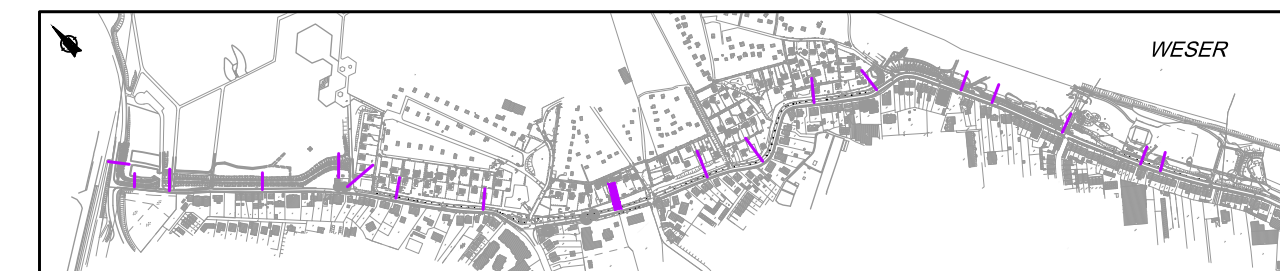
-  Oberboden
-  Klei
-  Baggergut
-  Auffüllung / Sand / kleinräumig Auelehm (Bestand)
-  prognostizierte Sackung/Setzung
-  Bearbeitungsgrenze
-  Bestand

Binnen

Außen



Planung - Höhe	6.96	6.96	5.37	4.91	4.44	3.98	3.51	3.05	2.66	2.53	2.48	2.46	2.43	2.41	2.38	2.40	2.45	2.50	2.55	2.67			
Planung - Abstand zur Achse	5.95		1.50	0.00	-1.50						-12.09	-14.77	-16.77	-18.77							-30.17	2.70	
Bestand - Höhe		6.96	6.96	5.37	4.91	4.44	3.98	3.51	3.05	2.66	2.53	2.48	2.46	2.43	2.41	2.38	2.40	2.45	2.50	2.55	2.67		
Bestand - Abstand zur Achse	10.00	8.00	6.00	4.00	2.00	0.00	-2.00	-4.00	-6.00	-8.00	-10.00	-12.00	-14.00	-16.00	-18.00	-20.00	-22.00	-24.00	-26.00	-28.00	-30.00	-32.00	




Nr.	Art der Änderung	Datum	Name

Bauvorhaben

Generalplan Küstenschutz

Bauabschnitt Rablinghausen

Auftraggeber



Bremischer Deichverband am linken Weserufer
 Warturmer Heerstr. 125
 28197 Bremen

Bremen, den 20.07.2020
 gez. Stief

Entwurfsbearbeitung



Tesch LANDSCHAFTS- UND UMWELTPLANUNG

Am Dobben 79 | 28203 Bremen
 Telefon 0421 23 24 12-0
 mail@planung-tesch.de
 www.planung-tesch.de

	Datum	Zeichen
bearbeitet	12.06.2017	Ki
gezeichnet	12.06.2017	Ki

Bremen, den 20.07.2020
 gez. Tesch

Planbezeichnung

Genehmigungsplanung

Schemaschnitt Abschnitt B - Planung

km 0+660 bis km 0+980
 km 1+080 bis km 1+270

Plan-Nr.: 2.3.21
Maßstab: 1:100 Datum: 20.07.2020
