

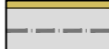









-  zu bearbeitende Böschungsflächen
-  Hochwasserschutzlinie / Deichkrone mit projektbezogener Stationierung
-  Unterhaltungsweg / Rampen / Überfahrten
-  Anpassung / Modellierung Bestandsgelände / Berme / Ebenen
-  Temporäre Flächeninanspruchnahme Bauzeit
-  Böschungsfuß der 2. Erhöhung (nicht Gegenstand der 1. Deichverstärkung)
-  betroffene Kleingartenflächen
-  Bearbeitungsgrenze


| | | | |
|-----|------------------|------------|--------|
| | | | |
| a | 1. Planänderung | 20.10.2021 | TLU/Ki |
| Nr. | Art der Änderung | Datum | Name |

Bauvorhaben

Generalplan Küstenschutz

Bauabschnitt Rablinghausen

Auftraggeber



Bremischer Deichverband am linken Weserufer
 Warturmer Heerstr. 125
 28197 Bremen

Bremen, den 28.02.2020
gez. Stief

Entwurfsbearbeitung



Tesch LANDSCHAFTS- UND UMWELTPLANUNG

Am Dobben 79 | 28203 Bremen
 Telefon 0421 23 24 12-0
 mail@planung-tesch.de
 www.planung-tesch.de

| | Datum | Zeichen |
|------------|------------|---------|
| bearbeitet | 20.04.2018 | Ki |
| gezeichnet | 20.04.2018 | Ki |

Bremen, den 28.02.2020
gez. Tesch

Planbezeichnung

Genehmigungsplanung

Übersichtslageplan

| | | |
|----------|---------|------------|
| Plan-Nr: | 2.1.1 | |
| Maßstab: | 1:5.000 | Datum: |
| | | 28.02.2020 |