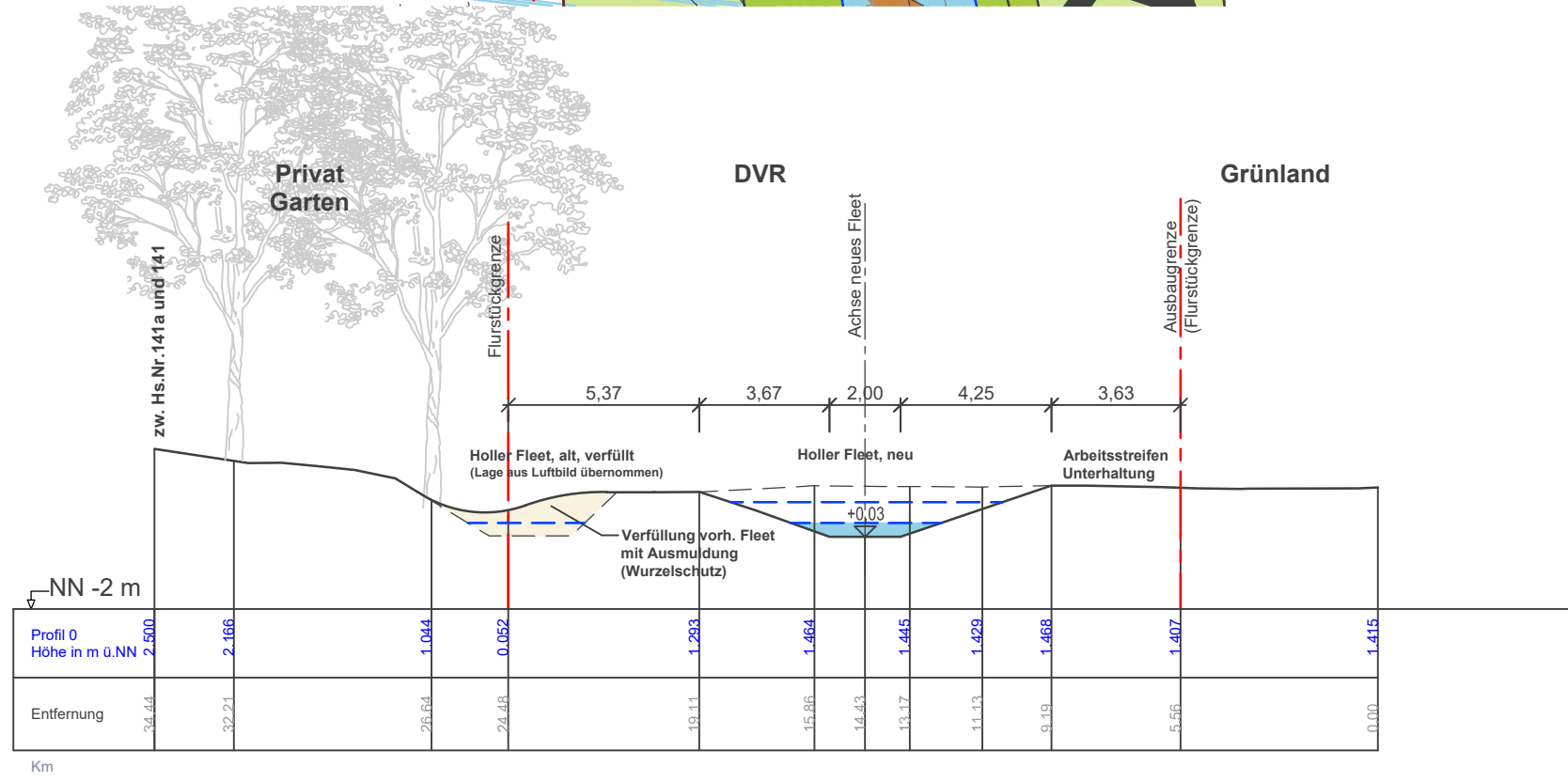
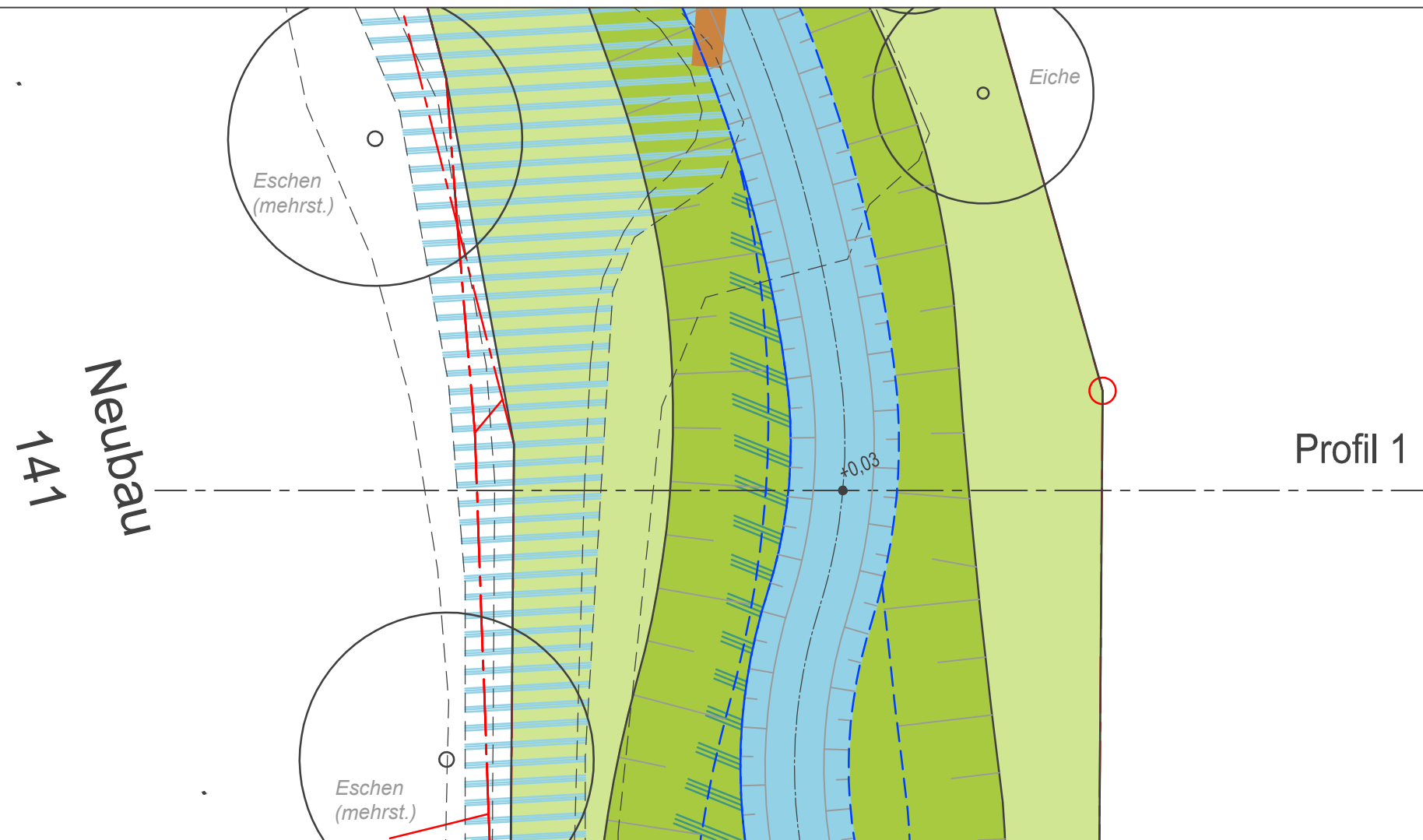


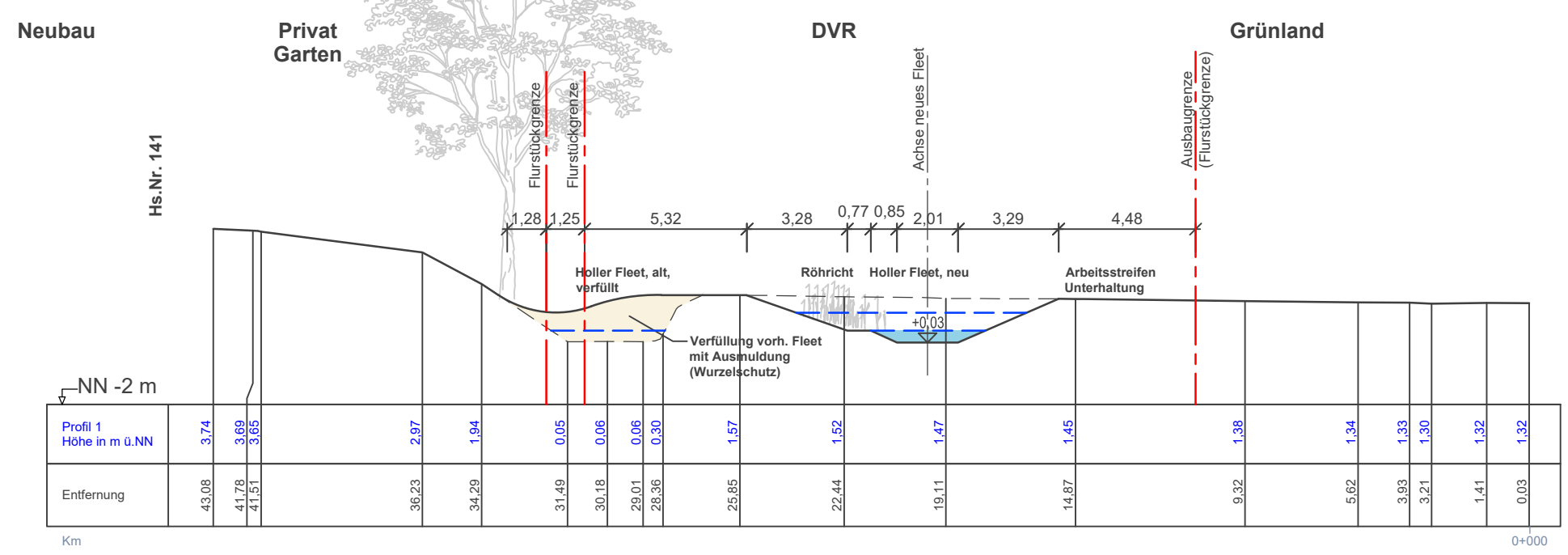
-  Neues Holler Fleet
-  Altes Holler Fleet
-  Bestandsbaum
-  Baum/Strauch entfernen
-  Wiese
-  Rohrrentwicklung
-  Totholz
-  Störsteine
-  Flurstücksgrenze



a	Ergänzung Sohlhöhen, Änderungen Stempelfeld	18.11.2022
Nr.	Art der Änderung	Zeichen
Bauvorhaben <b>Bremen Borgfeld</b> <b>Verlegung Holler Fleet</b>		
Auftr.  <b>Bremischer Deichverband am rechten Weserufer</b> Am Lehester Deich 149 28357 Bremen		
Entwurfsbearbeitung  <b>planungsgruppe grün</b> Rembertstraße 30   28203 Bremen Tel 0421- 699 025-0   Fax 0421- 699 025-99 Mail bremen@p gg.de   Internet www.p gg.de		Datum bearbeitet 12.11.2020 Ba / RK gezeichnet 12.11.2020 Br Bremen, den
Teilvorhaben <b>Vorplanung</b>		Plan-Nr. 2.4.0a P2807
Planbezeichnung <b>Anliegergrundstücke - Profil 0</b>		Maßstab: <b>1 : 100</b> 
Freigabe Bauherr		





-  Neues Holler Fleet
-  Altes Holler Fleet
-  Bestandsbaum
-  Baum/Strauch entfernen
-  Wiese
-  Röhrichtentwicklung
-  Totholz
-  Störsteine
-  Flurstücksgrenze

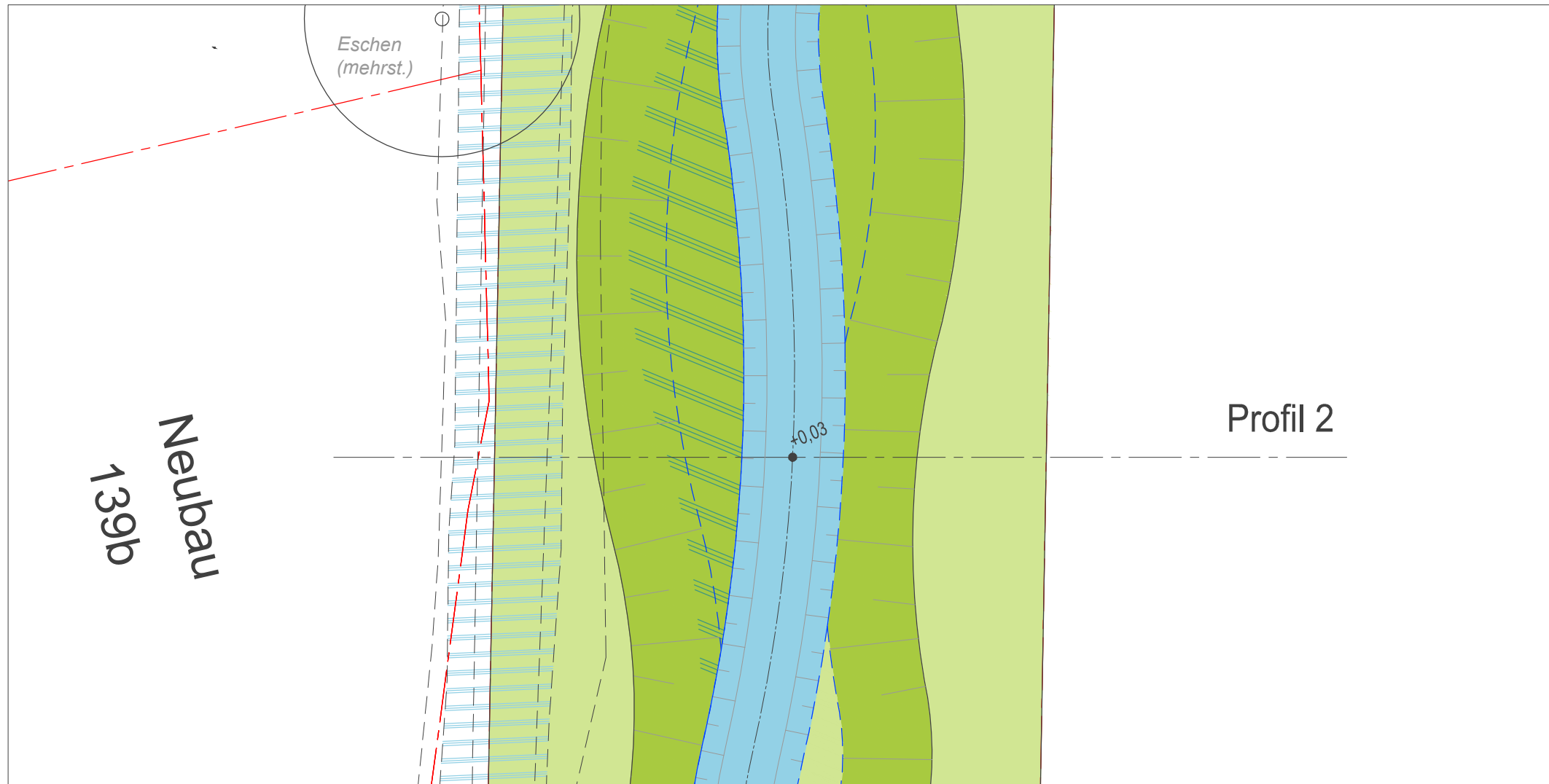


b	Ergänzung Sohlhöhen, Änderungen Stempelfeld	18.11.2022	Br
a	Anpassung Neubau und Bäume	14.03.2022	RK
Nr.	Art der Änderung	Datum	Zeichen

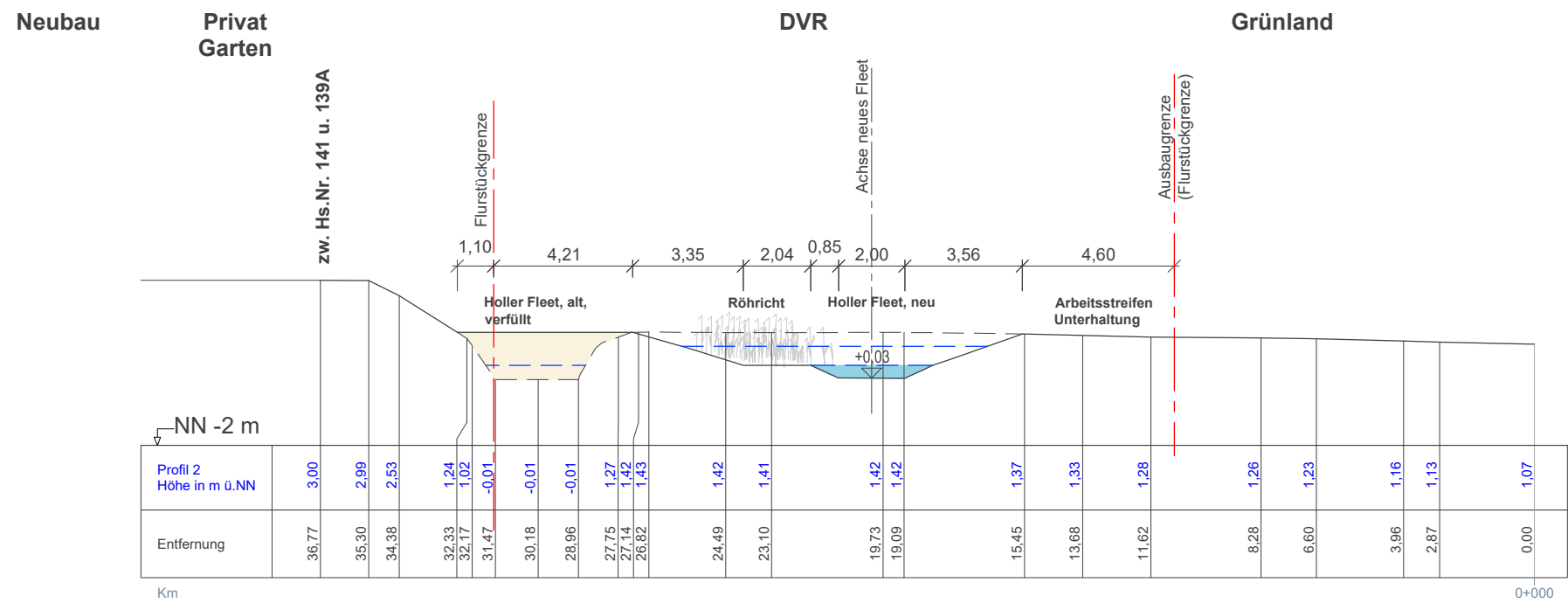
Bauvorhaben  
**Bremen Borgfeld  
Verlegung Holler Fleet**

Auft.  
 **Bremischer Deichverband am rechten Weserufer**  
Am Lehester Deich 149  
28357 Bremen

Entwurfsbearbeitung	Datum	Zeichen
 planungsgruppe grün	bearbeitet 03.07.2018	Ba / RK
Rembertstraße 30   28203 Bremen Tel 0421-699 025-0   Fax 0421-699 025-99 Mail bremen@pgg.de   Internet www.pgg.de	gezeichnet 03.07.2018	Br
Teilvorhaben <b>Vorplanung</b>		Plan-Nr: 2.4.1b P2807
Planbezeichnung <b>Anliegergrundstücke - Profil 1</b>		Maßstab: <b>1 : 100</b>
Freigabe Bauherr		



-  Neues Holler Fleet
-  Altes Holler Fleet
-  Bestandsbaum
-  Baum/Strauch entfernen
-  Wiese
-  Röhrichtentwicklung
-  Totholz
-  Störsteine
-  Flurstücksgrenze



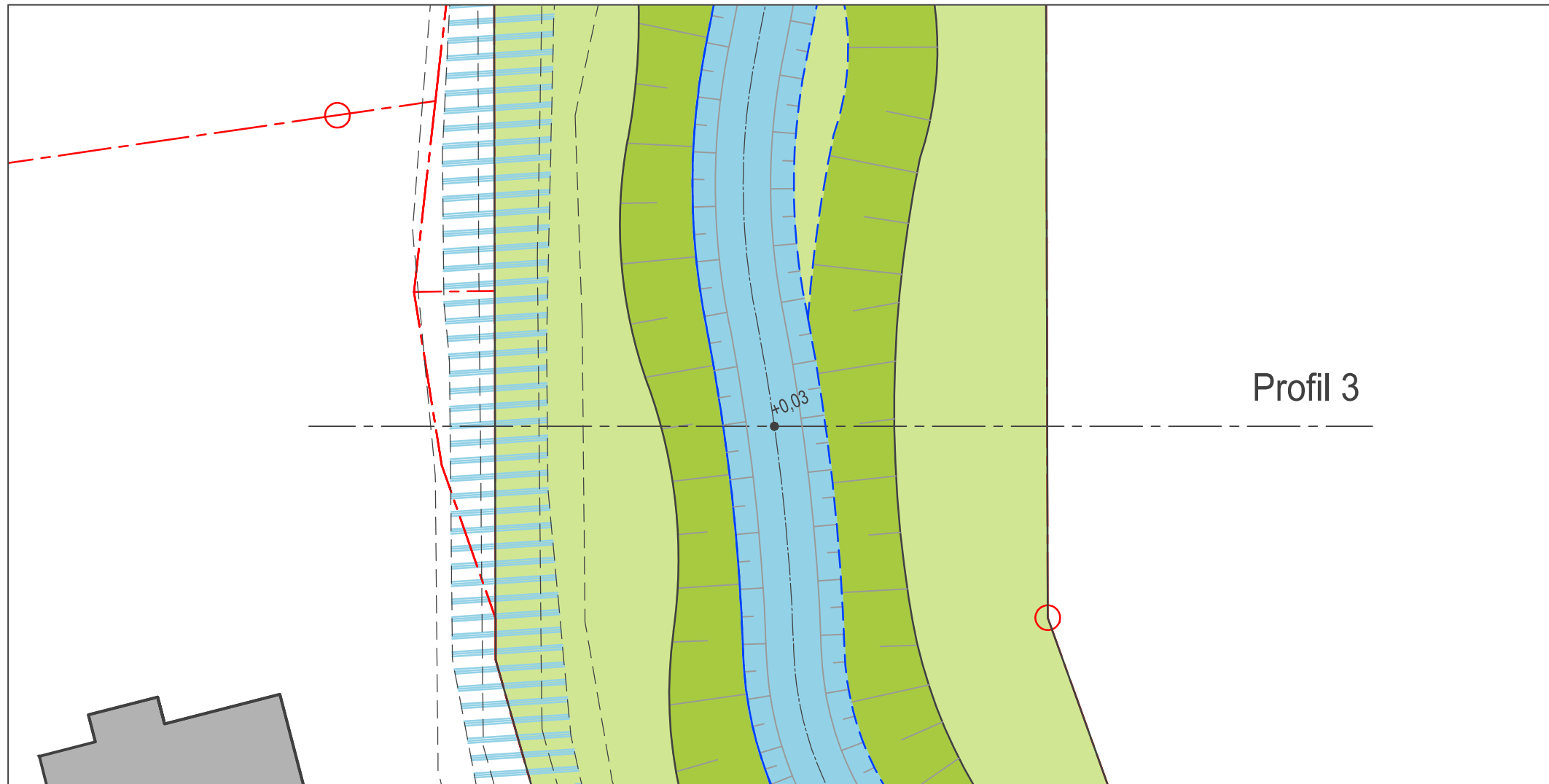
b	Ergänzung Sohnhöhen, Änderungen Stempelfeld	18.11.2022	Br
a	Anpassung Neubau und Bäume	14.03.2022	RK
Nr.	Art der Änderung	Datum	Zeichen

**Bremischer Deichverband am rechten Weserufer**  
Am Lehester Deich 149  
28357 Bremen

**planungsgruppe grün**  
Rembertstraße 30 | 28203 Bremen  
Tel 0421-699 025-0 | Fax 0421-699 025-99  
Mail bremen@pgg.de | Internet www.pgg.de

<b>Teilvorhaben</b> Vorplanung	Plan-Nr: 2.4.2b P2807
<b>Planbezeichnung</b> Anliegergrundstücke - Profil 2	Maßstab: 1 : 100

Freigabe Bauherr



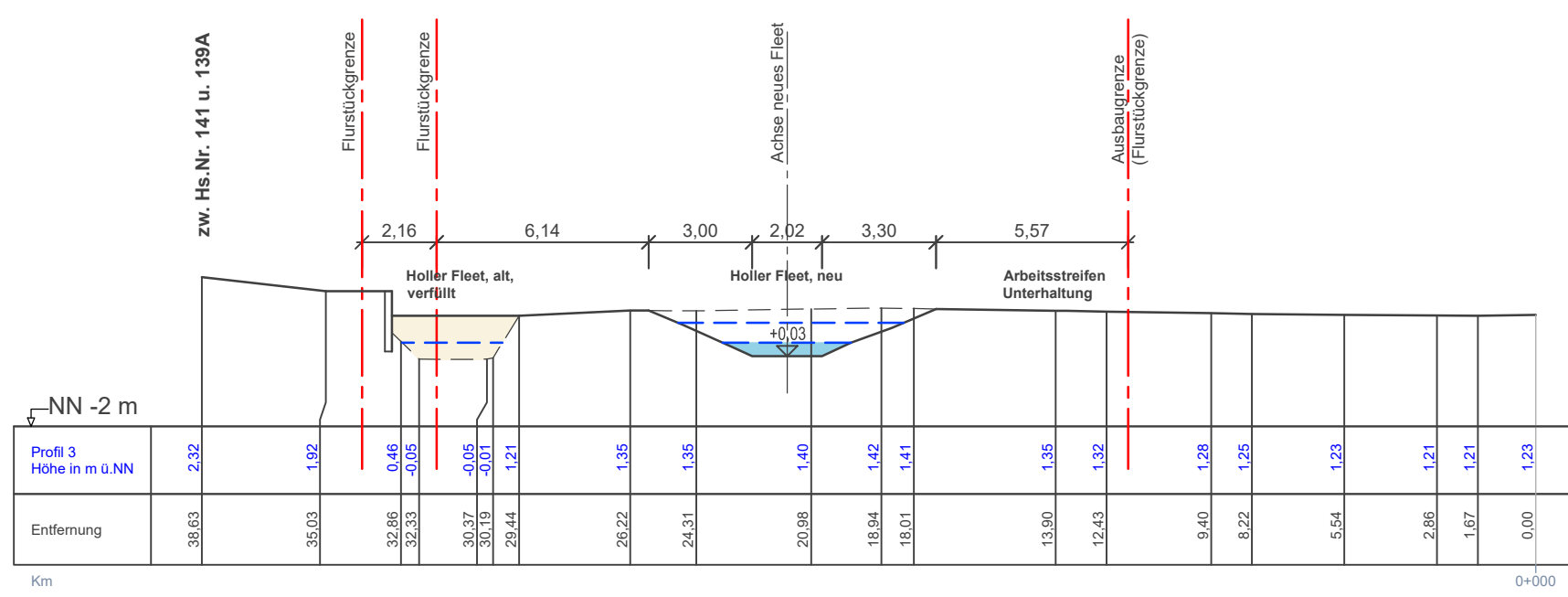
-  Neues Holler Fleet
-  Altes Holler Fleet
-  Bestandsbaum
-  Baum/Strauch entfernen
-  Wiese
-  Röhrichtentwicklung
-  Totholz
-  Störsteine
-  Flurstücksgrenze

Profil 3

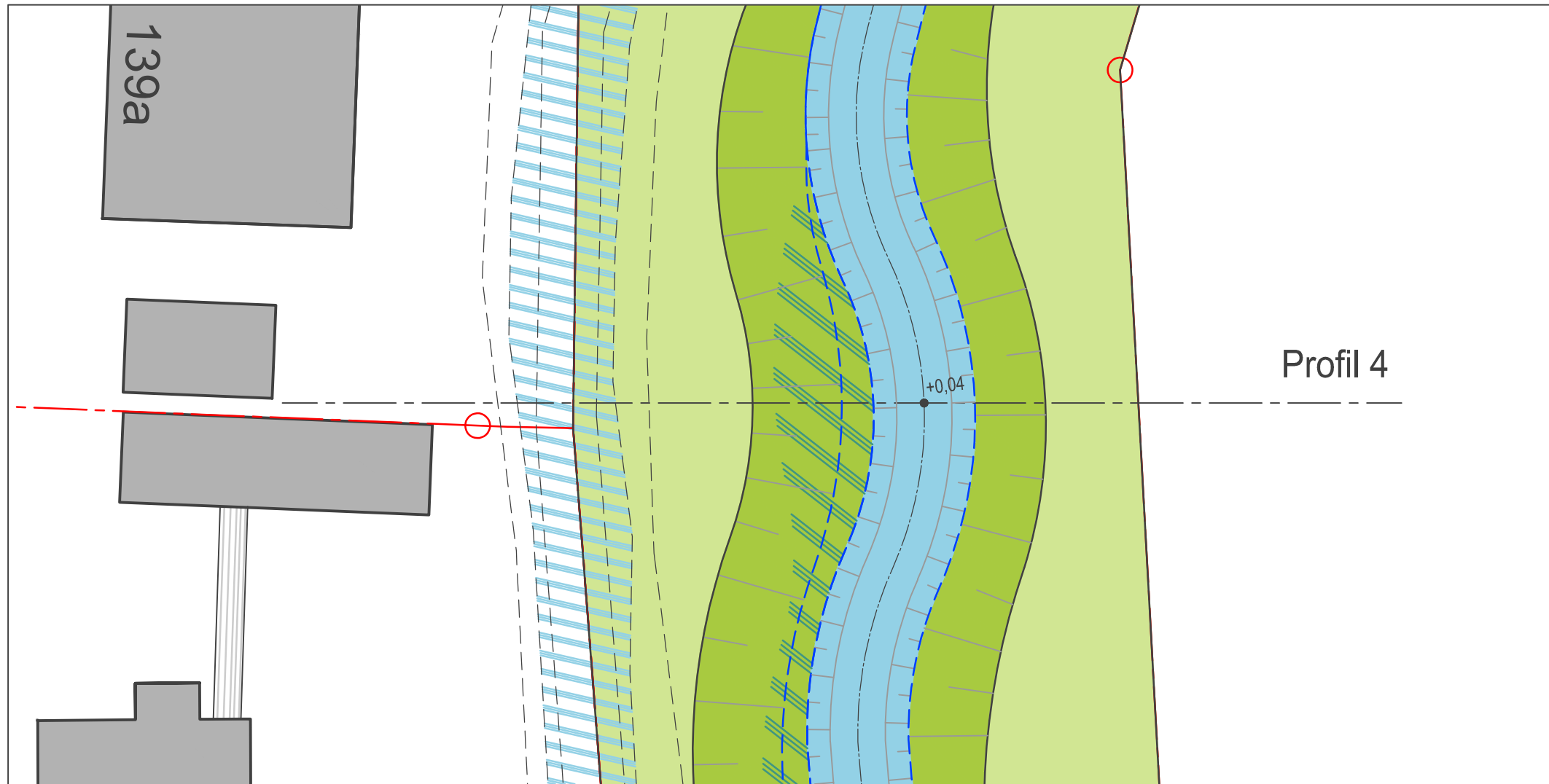
Privat

DVR

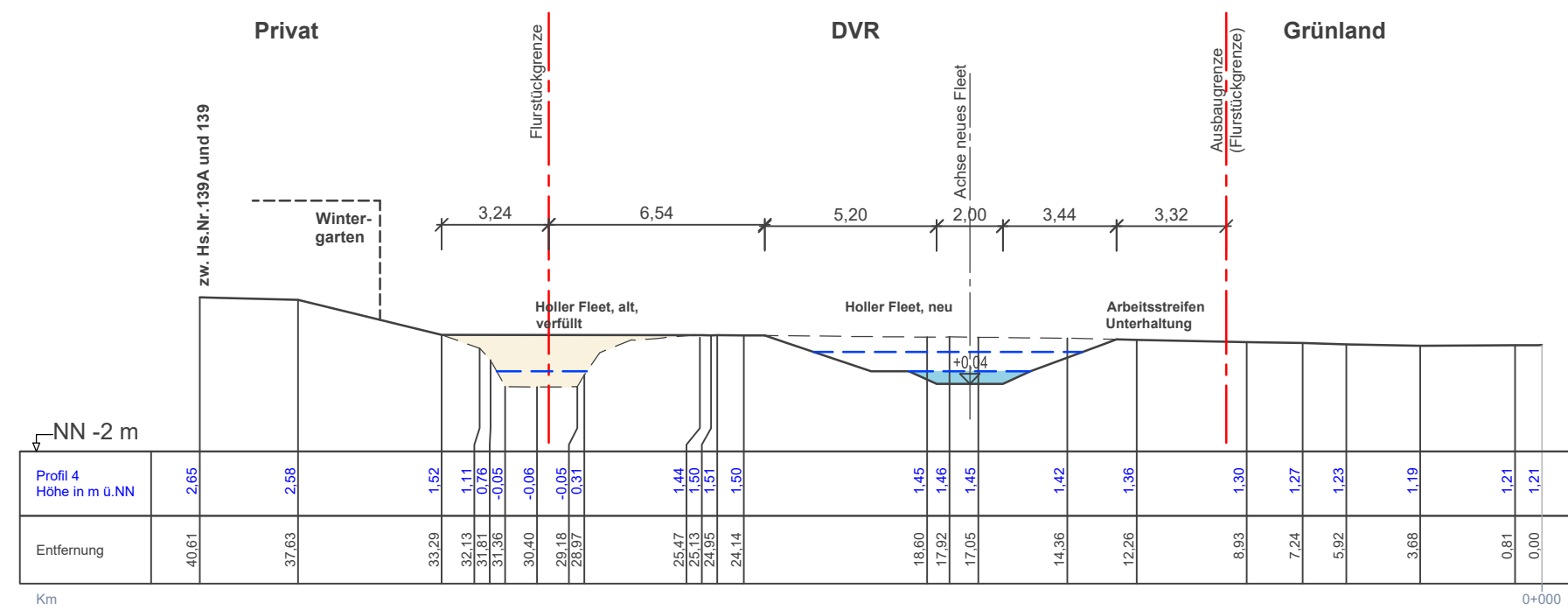
Grünland



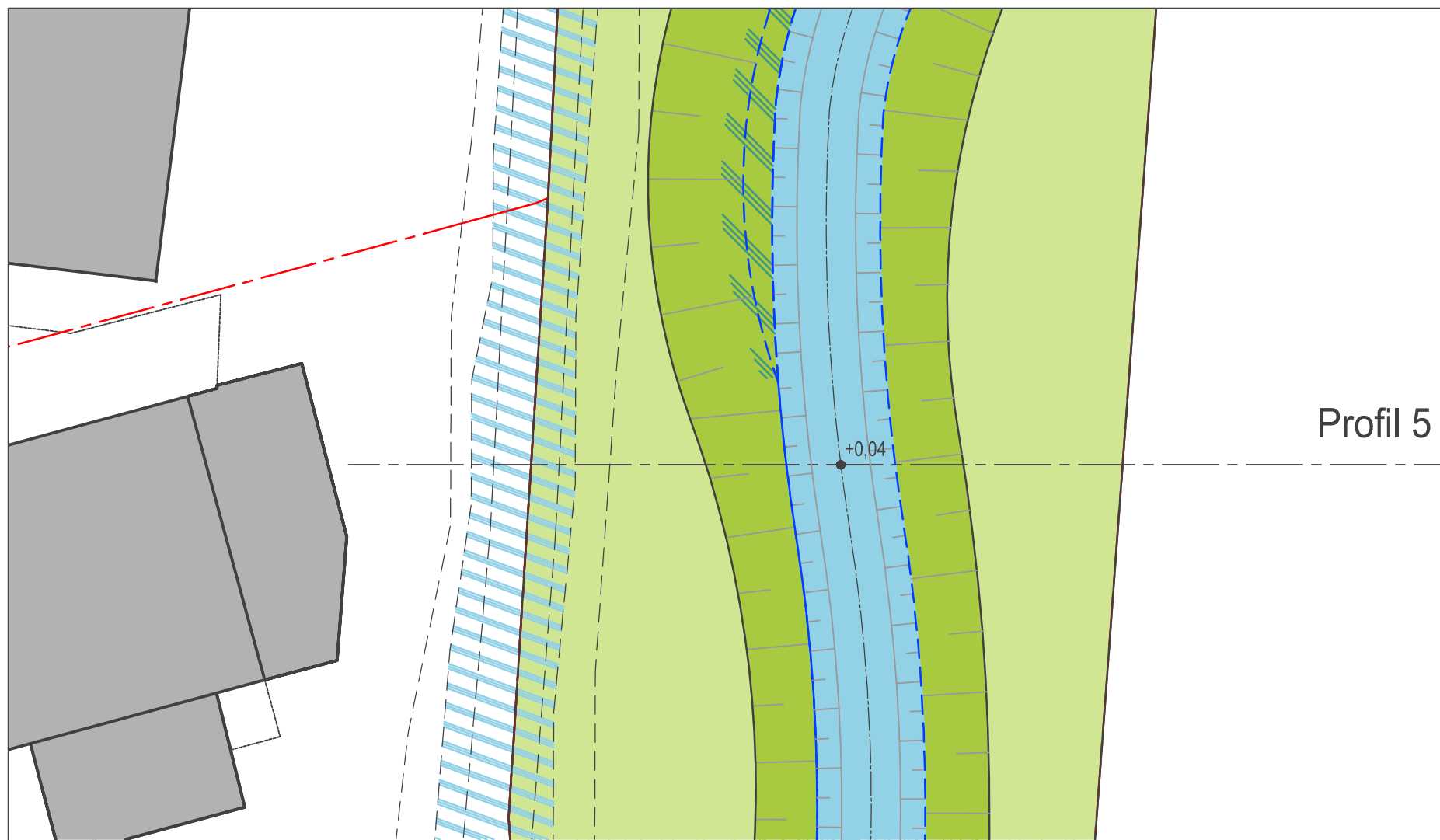
a	Ergänzung Sohlhöhen, Änderungen Stempelfeld	18.11.2022	Br
Nr.	Art der Änderung	Datum	Zeichen
Bauvorhaben			
<b>Bremen Borgfeld</b> Verlegung Holler Fleet			
Auftraggeber			
 <b>Bremischer Deichverband am rechten Weserufer</b> Am Lehester Deich 149 28357 Bremen			
Entwurfsbearbeitung		Datum	Zeichen
 Rembertstraße 30   28203 Bremen Tel 0421-699 025-0   Fax 0421-699 025-99 Mail bremen@pvg.de   Internet www.pvg.de		bearbeitet	03.07.2018 Ba / RK
		gezeichnet	03.07.2018 Br
Bremen, den			
Teilvorhaben		Plan-Nr.	
Vorplanung		2.4.3a	
Planbezeichnung		P2807	
Anliegergrundstücke - Profil 3		Maßstab:	
		1 : 100	
Freigabe Bauherr			




-  Neues Holler Fleet
-  Altes Holler Fleet
-  Bestandsbaum
-  Baum/Strauch entfernen
-  Wiese
-  Röhrichtentwicklung
-  Totholz
-  Störsteine
-  Flurstücksgrenze

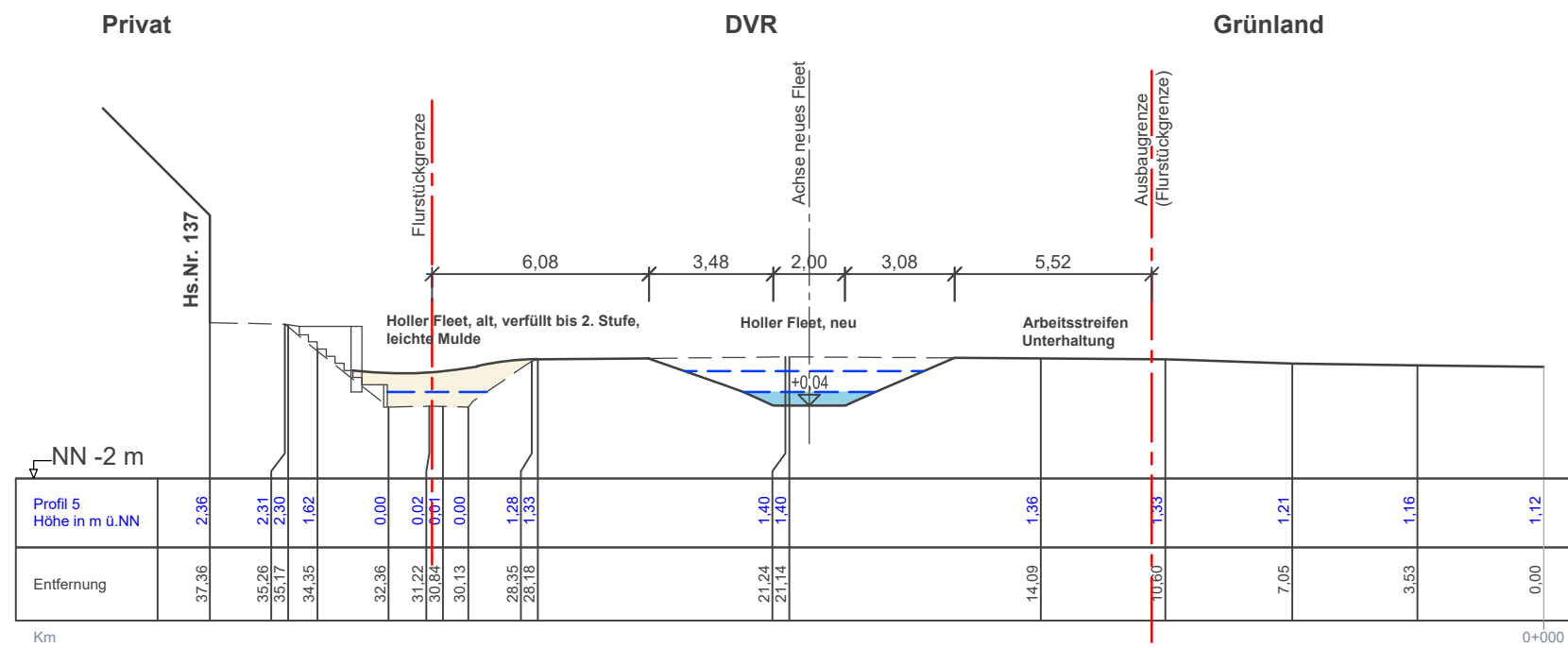


a Ergänzung Sohllhöhen, Änderungen Stempelfeld	18.11.2022 Br
Nr. Art der Änderung	Datum Zeichen
<b>Bremischer Deichverband am rechten Weserufer</b>	
Am Lehester Deich 149 28357 Bremen	
Entwurfsbearbeitung	Datum Zeichen
bearbeitet 03.07.2018 Ba / RK	gezeichnet 03.07.2018 Br
Bremen, den	
Teilvorhaben	Plan-Nr.
Vorplanung	2.4.4a
Planbezeichnung	P2807
Anliegergrundstücke - Profil 4	Maßstab:
Freigabe Bauherr	1 : 100




-  Neues Holler Fleet
-  Altes Holler Fleet
-  Bestandsbaum
-  Baum/Strauch entfernen
-  Wiese
-  Röhrchentwicklung
-  Totholz
-  Störsteine
-  Flurstücksgrenze

Profil 5



c	Ergänzung Schilhöhen, Änderungen Stempelfeld	18.11.2022	RK
b	Anpassung Baum	14.03.2022	RK
a	Anschluss an vorhandenes Gelände (Stufenanlage)	14.03.2019	Br
Nr.	Art der Änderung	Datum	Zeichen

Bauvorhaben  
**Bremen Borgfeld**  
 Verlegung Holler Fleet

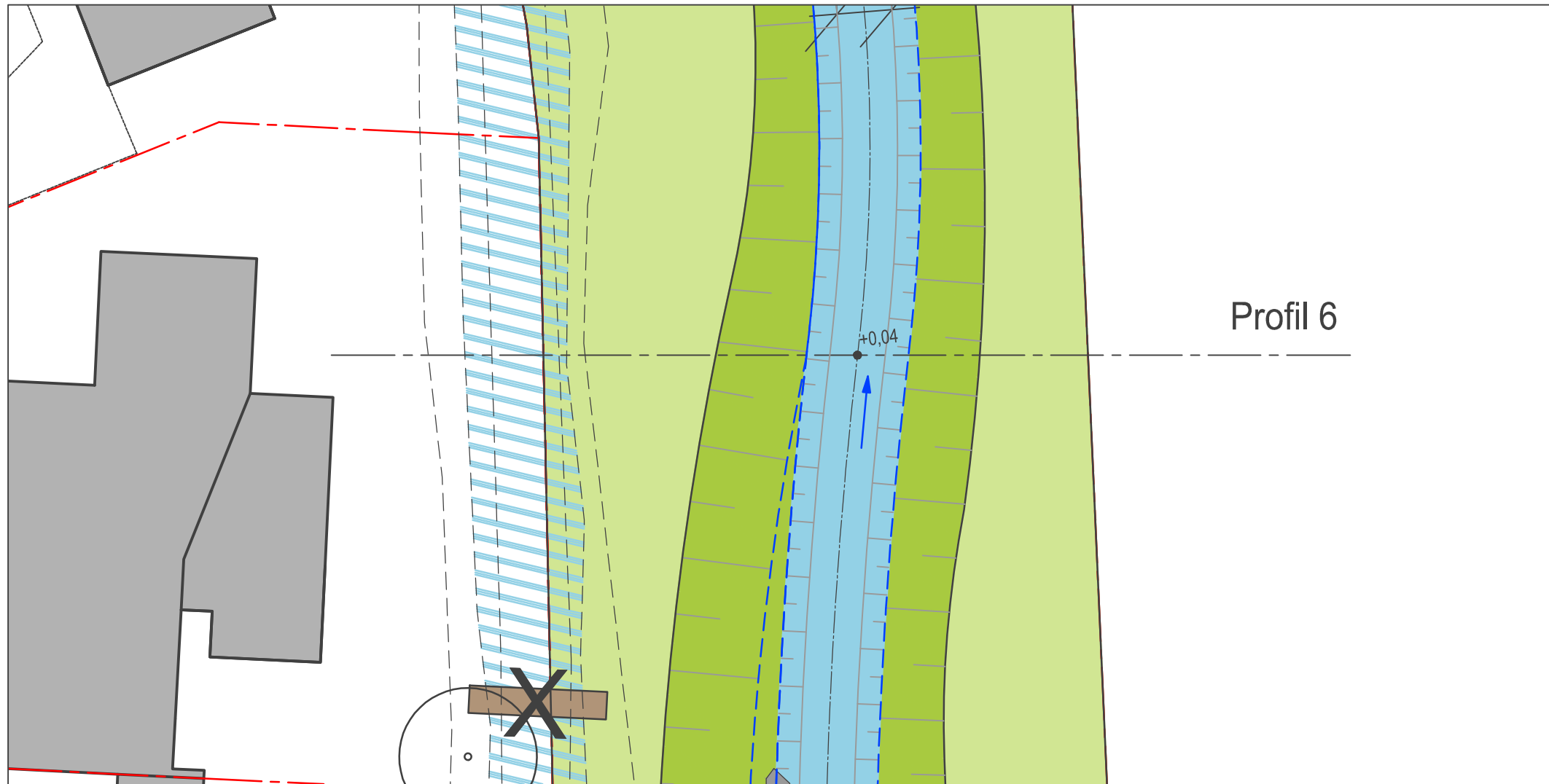
Auftraggeber  
 Bremischer Deichverband am rechten Weserufer  
 Am Lehester Deich 149  
 28357 Bremen

Entwurfsbearbeitung	Datum		Zeichen	
	bearbeitet	03.07.2018	Ba / RK	
 Rembertstraße 30   28203 Bremen Tel 0421- 699 025-0   Fax 0421- 699 025-99 Mail bremen@pogg.de   Internet www.pogg.de	gezeichnet	03.07.2018	Br	
	Bremen, den			

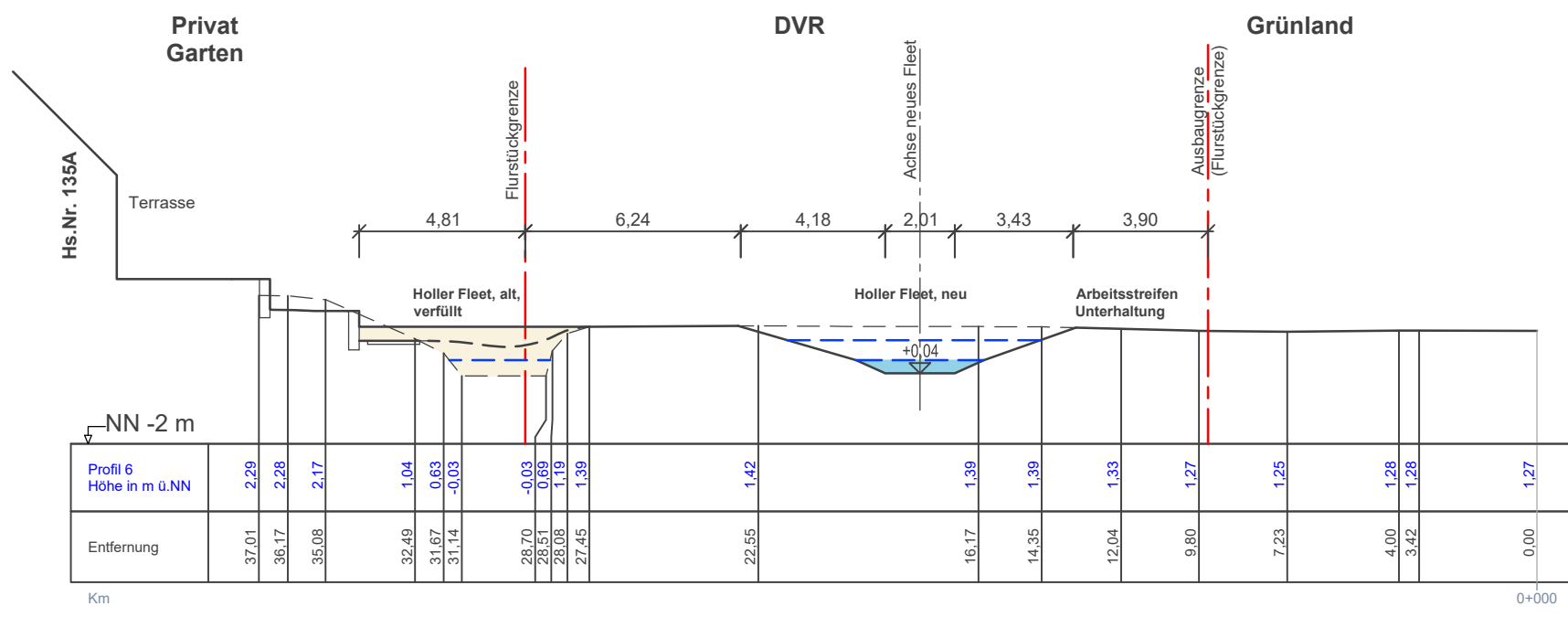
Teilvorhaben  
**Vorplanung**

Planbezeichnung  
**Anliegergrundstücke - Profil 5**

Freigabe Bauherr



-  Neues Holler Fleet
-  Altes Holler Fleet
-  Bestandsbaum
-  Baum/Strauch entfernen
-  Wiese
-  Röhrichtentwicklung
-  Totholz
-  Störsteine
-  Flurstücksgrenze



a	Ergänzung Sohlhöhen, Änderungen Stempelfeld	18.11.2022	Br
Nr.	Art der Änderung	Datum	Zeichen

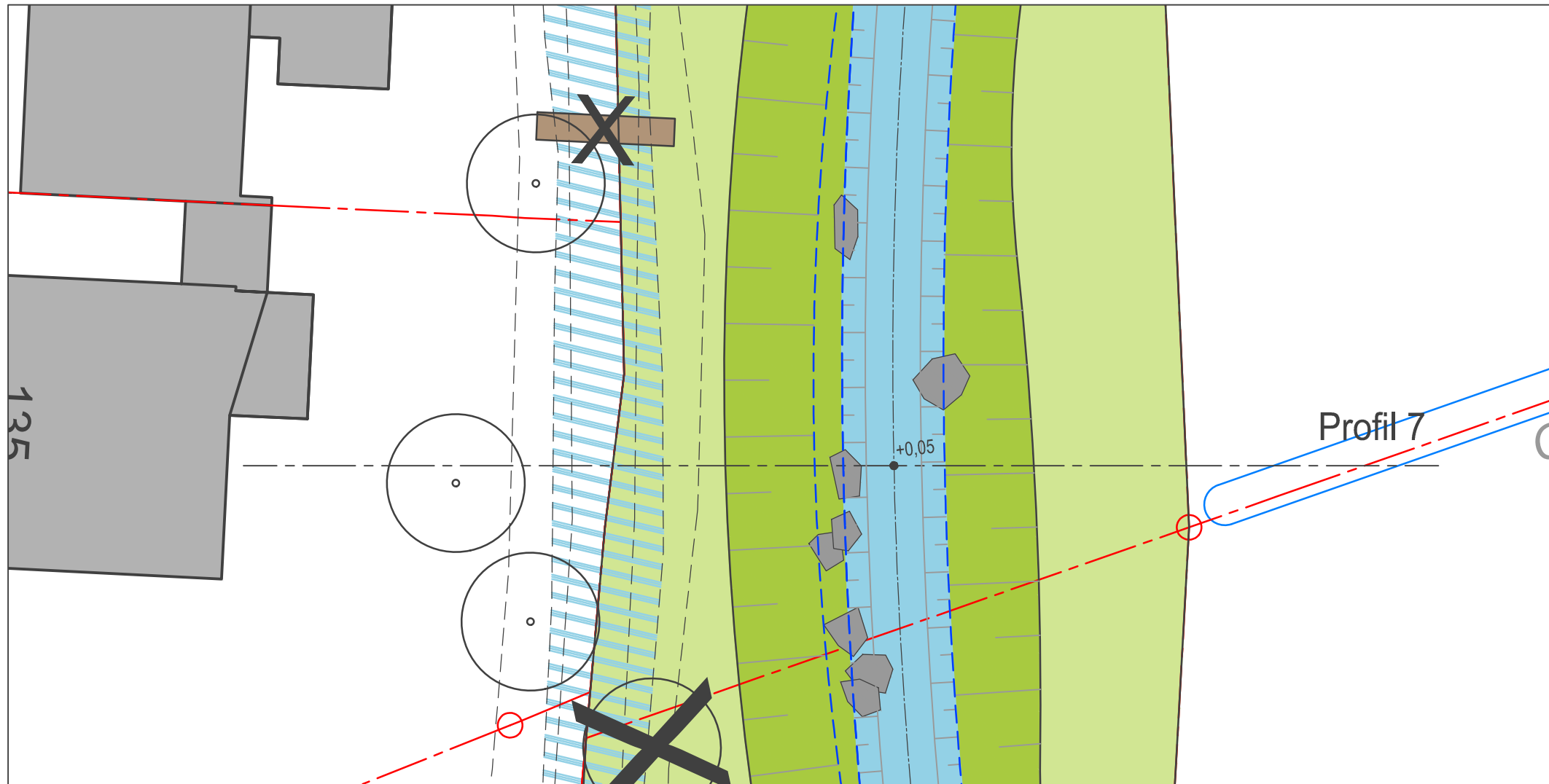
Bauvorhaben  
**Bremen Borgfeld**  
 Verlegung Holler Fleet

Auftraggeber  
 **Bremischer Deichverband am rechten Weserufer**  
 Am Lehester Deich 149  
 28357 Bremen

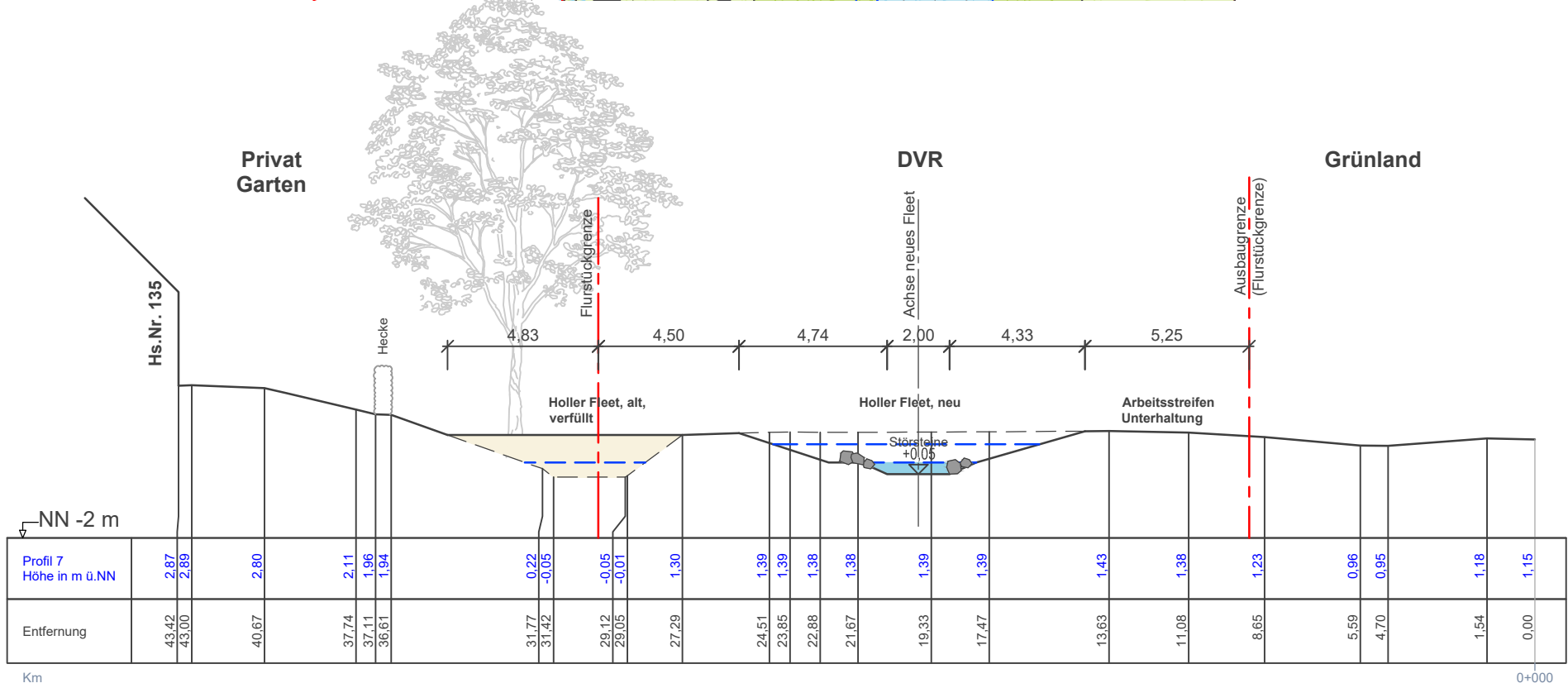
Entwurfsbearbeitung	Datum	Zeichen
 Rembertstraße 30   28203 Bremen Tel 0421-699 025-0   Fax 0421-699 025-99 Mail bremen@pgg.de   Internet www.pgg.de	bearbeitet	03.07.2018 Ba / RK
	gezeichnet	03.07.2018 Br
Bremen, den		

Teilvorhaben	Plan-Nr.
<b>Vorplanung</b>	2.4.6a
	P2807
Planbezeichnung	Maßstab:
<b>Anliegergrundstücke - Profil 6</b>	1 : 100

Freigabe Bauherr



-  Neues Holler Fleet
-  Altes Holler Fleet
-  Bestandsbaum
-  Baum/Strauch entfernen
-  Wiese
-  Röhrichtentwicklung
-  Totholz
-  Störsteine
-  Flurstücksgrenze



a	Ergänzung Sohlhöhen, Änderungen Stempelfeld	18.11.2022	Br
Nr.	Art der Änderung	Datum	Zeichen

Bauvorhaben  
**Bremen Borgfeld  
Verlegung Holler Fleet**

Auftraggeber  
**Bremischer Deichverband am rechten Weserufer**  
Am Lehester Deich 149  
28357 Bremen

 Rembertstraße 30   28203 Bremen Tel 0421-699 025-0   Fax 0421-699 025-99 Mail bremen@pgg.de   Internet www.pgg.de	Datum	Zeichen
	bearbeitet 03.07.2018	Ba / RK
	gezeichnet 03.07.2018	Br
	Bremen, den	

Teilvorhaben  
**Vorplanung**

Planbezeichnung  
**Anliegergrundstücke - Profil 7**

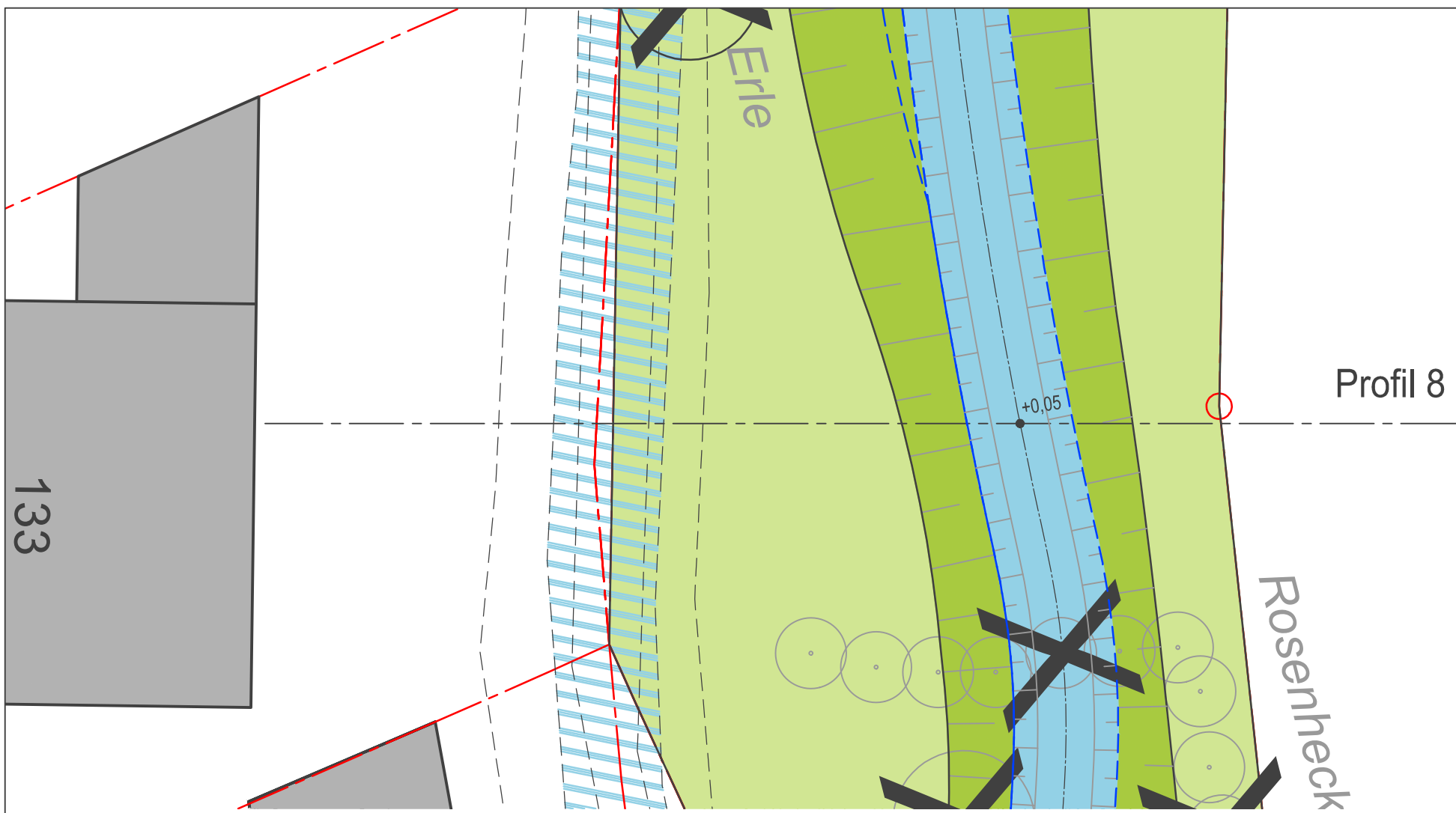
Freigabe Bauherr

Plan-Nr.: 2.4.7a  
P2807

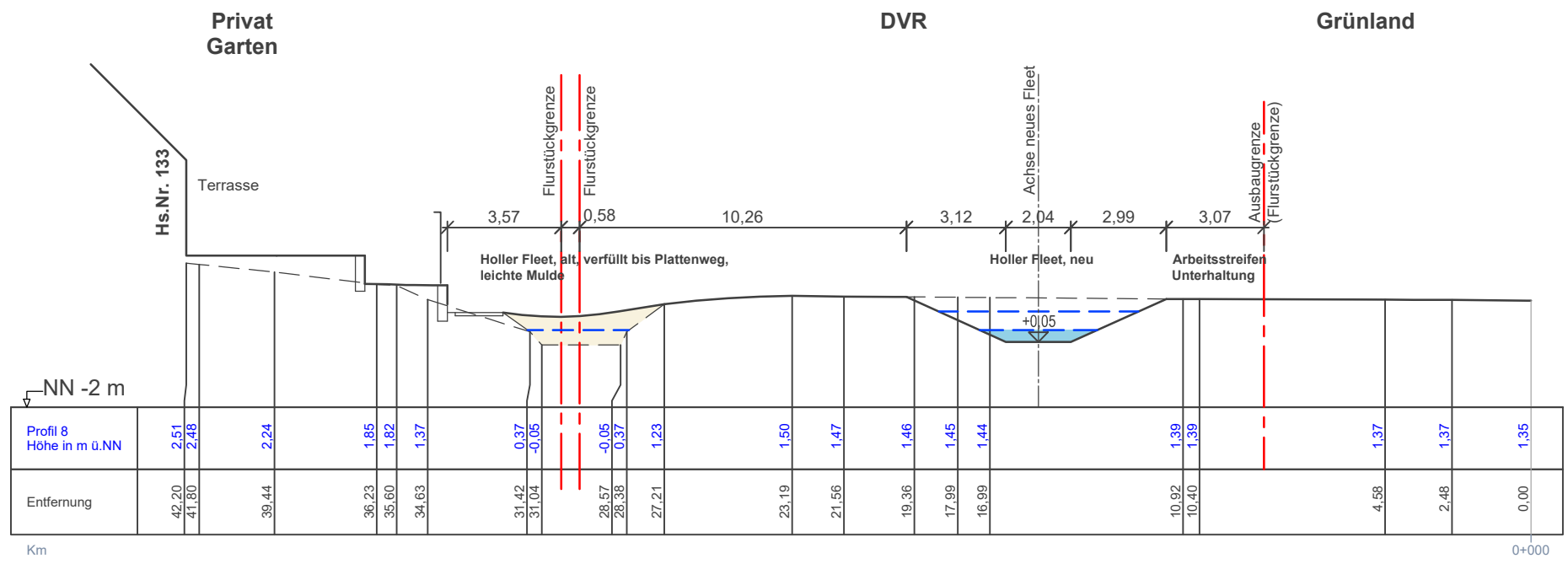
Maßstab:  
1 : 100

q:\2807\cad\_plote\2\2\_2p2807\_2\_2\_profile.dwg - 7





-  Neues Holler Fleet
-  Altes Holler Fleet
-  Bestandsbaum
-  Baum/Strauch entfernen
-  Wiese
-  Röhrchentwicklung
-  Totholz
-  Störsteine
-  Flurstücksgrenze



b	Ergänzung Sohlhöhen, Änderungen Stempelfeld	18.11.2022	Br
a	Anschluss an vorhandenes Gelände (Plattenweg)	14.03.2019	RK
Nr.	Art der Änderung	Datum	Zeichen

Bauvorhaben

### Bremen Borgfeld Verlegung Holler Fleet

Auftraggeber

 Bremischer Deichverband am rechten Weserufer  
Am Lehester Deich 149  
28357 Bremen

Entwurfsbearbeitung

planungsgruppe grün	Rembertrstraße 30   28203 Bremen Tel 0421- 699 025-0   Fax 0421- 699 025-99 Mail bremen@pgg.de   Internet www.pgg.de	Datum	Zeichen
		bearbeitet 03.07.2018	Ba / RK
		gezeichnet 03.07.2018	Br
		Bremen, den	

Teilvorhaben

Vorplanung

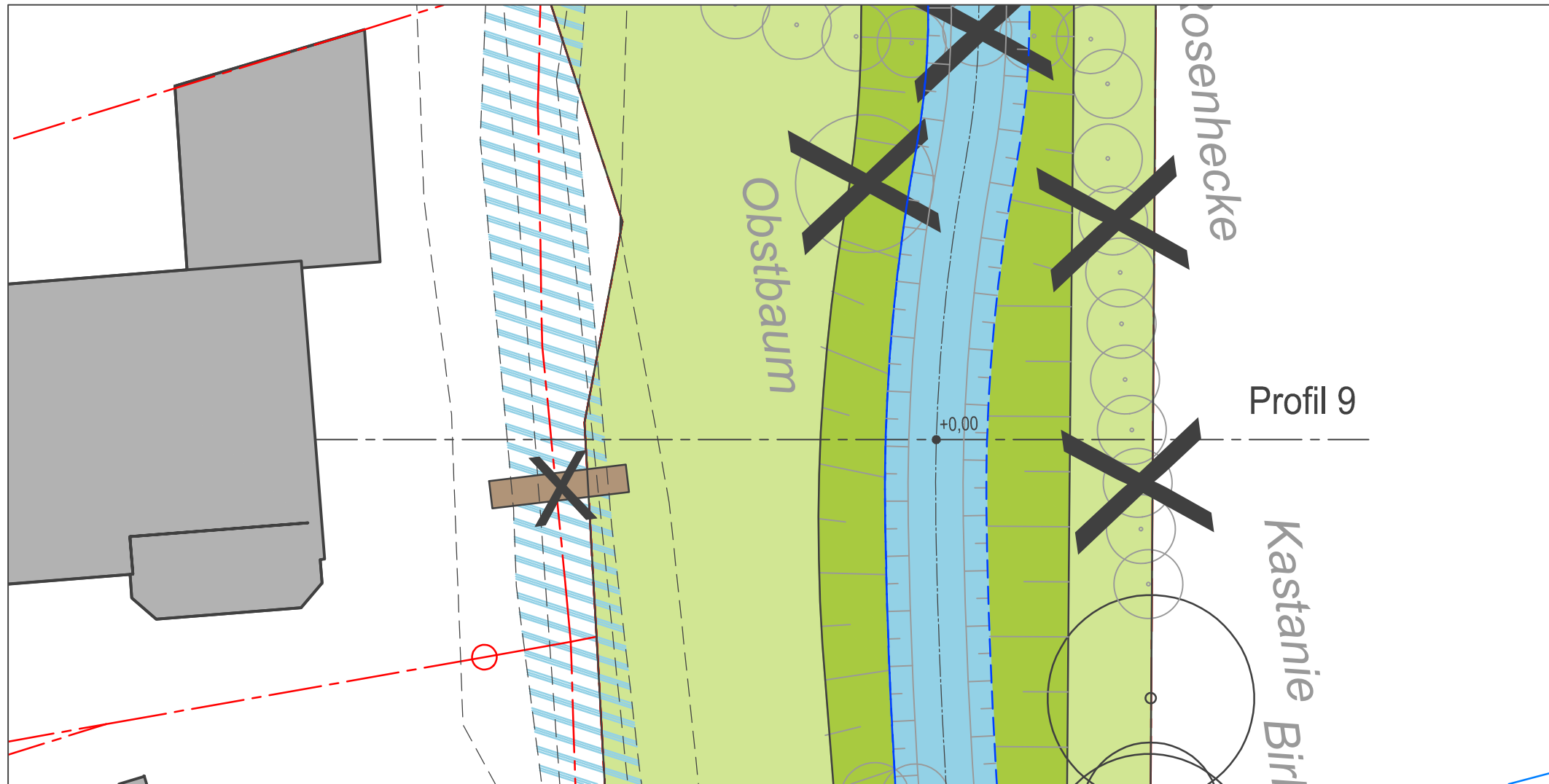
Plan-Nr.: 2.4.8b  
P2807

Planbezeichnung

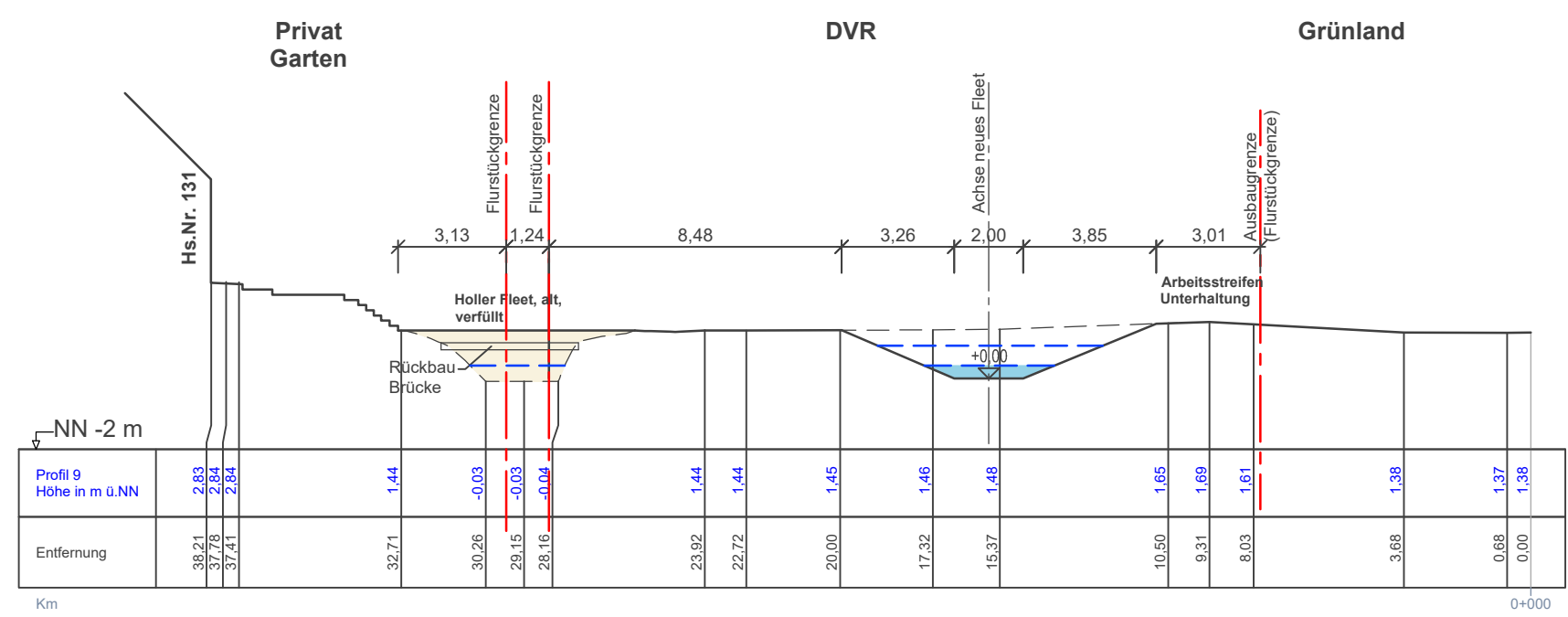
Anliegergrundstücke - Profil 8

Maßstab: 1 : 100

Freigabe Bauherr



-  Neues Holler Fleet
-  Altes Holler Fleet
-  Bestandsbaum
-  Baum/Strauch entfernen
-  Wiese
-  Röhrichtentwicklung
-  Totholz
-  Störsteine
-  Flurstücksgrenze



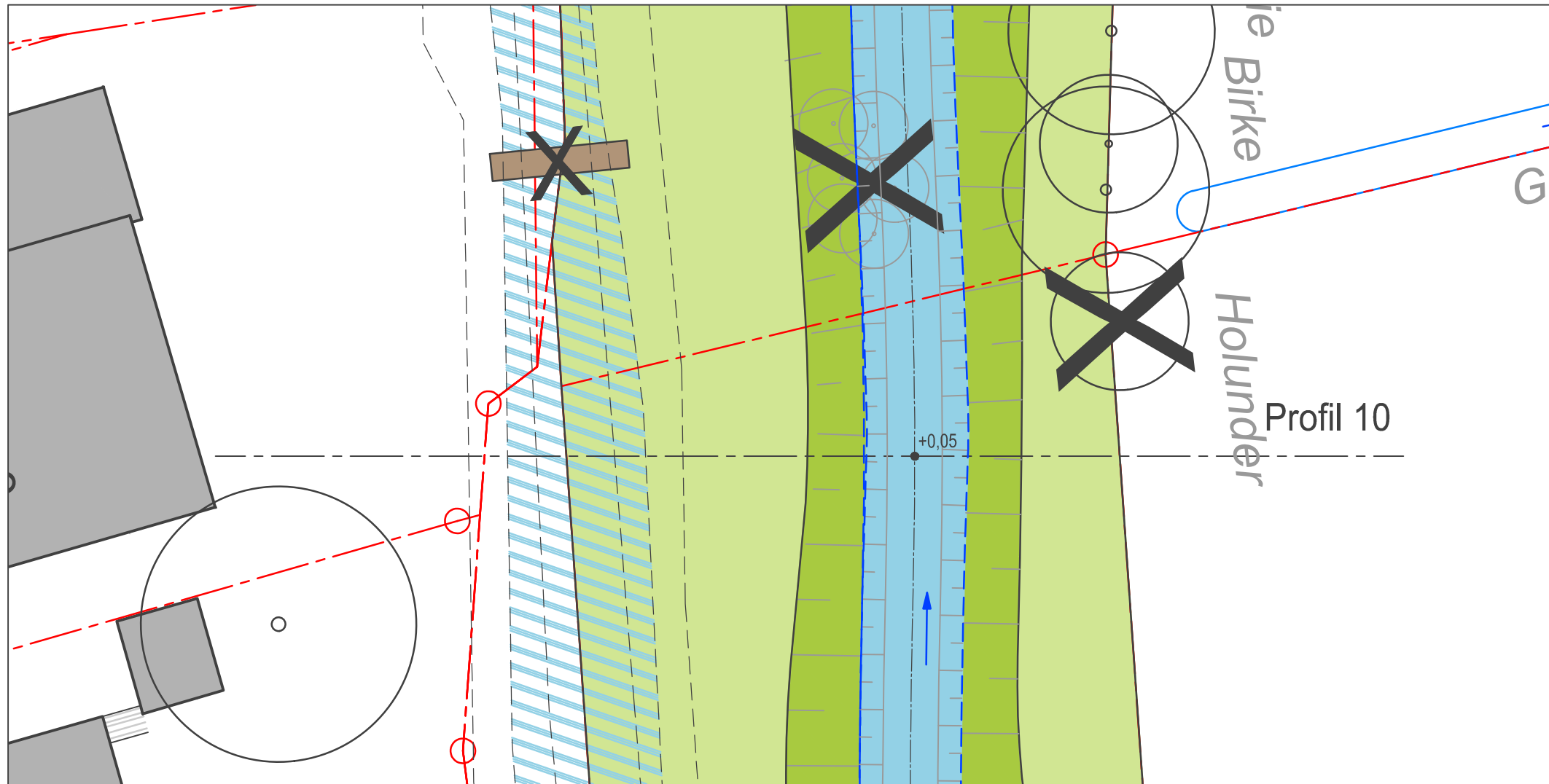
a		Ergänzung Sohlhöhen, Änderungen Stempelfeld	18.11.2022	Br
Nr.		Art der Änderung	Datum	Zeichen

**Bremischer Deichverband am rechten Weserufer**  
Am Lehester Deich 149  
28357 Bremen

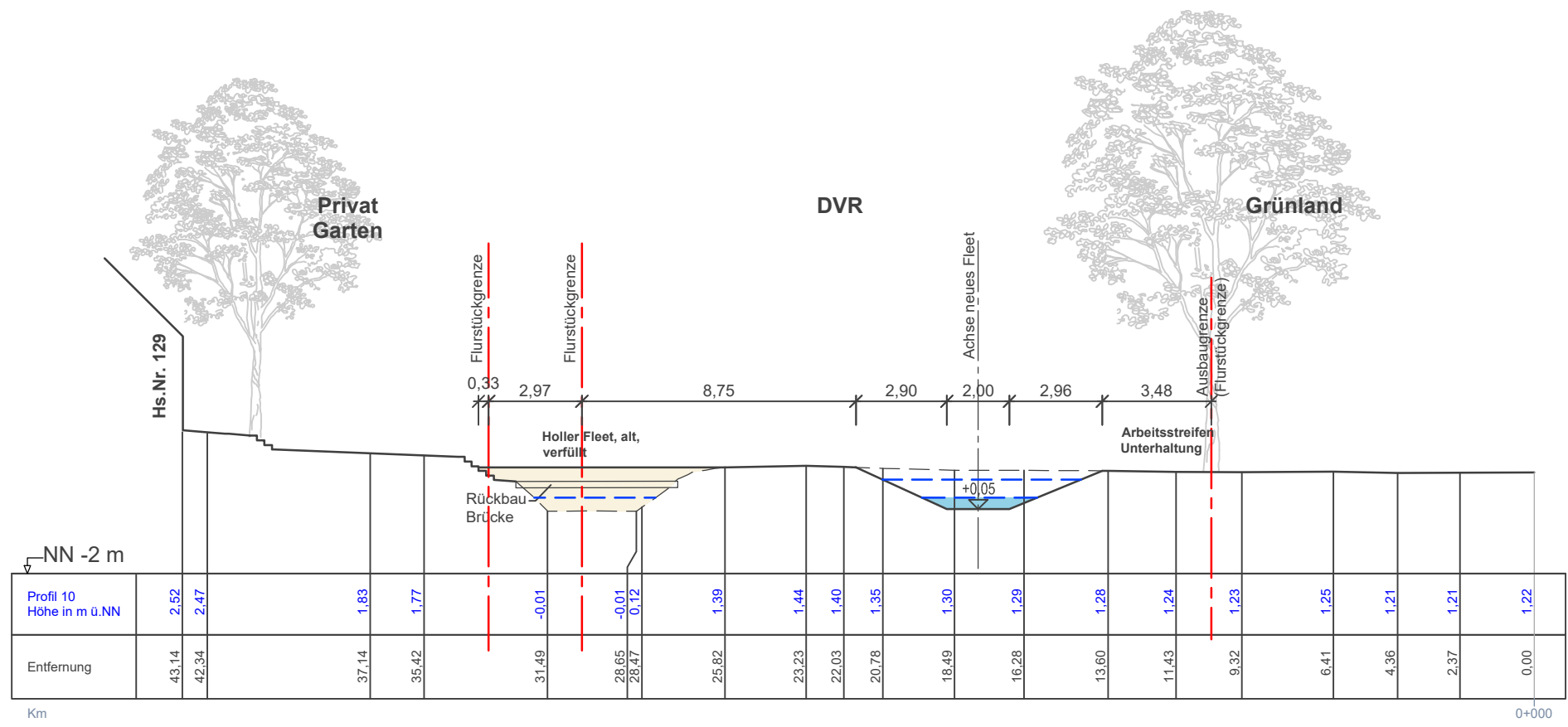
 Rembertstraße 30   28203 Bremen Tel 0421- 699 025-0   Fax 0421- 699 025-99 Mail bremen@pgg.de   Internet www.pgg.de	Datum	Zeichen
	bearbeitet 03.07.2018	Ba / RK
	gezeichnet 03.07.2018	Br

Teilvorhaben	Plan-Nr:
Vorplanung	2.4.9a
Planbezeichnung	P2807
Anliegergrundstücke - Profil 9	Maßstab:
	1 : 100

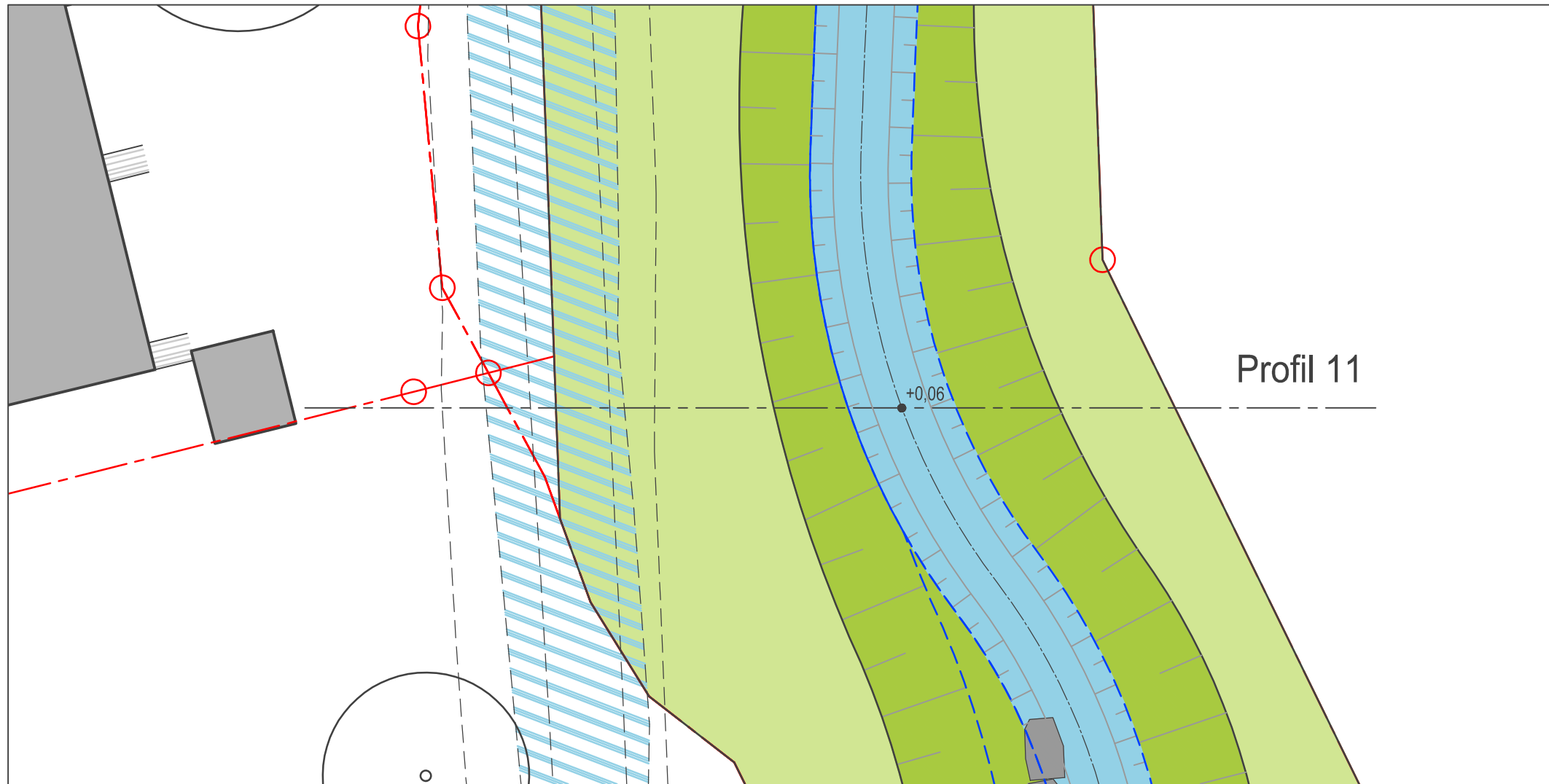
Freigabe Bauherr



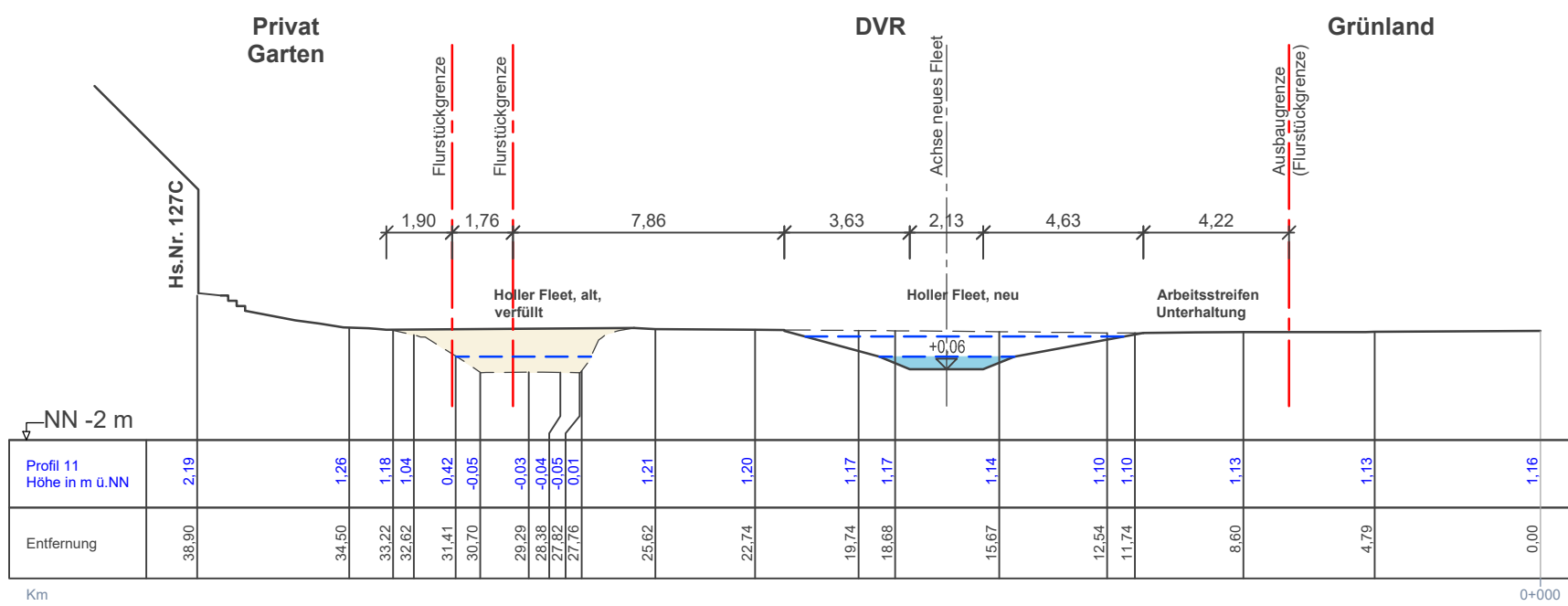
-  Neues Holler Fleet
-  Altes Holler Fleet
-  Bestandsbaum
-  Baum/Strauch entfernen
-  Wiese
-  Röhrichtentwicklung
-  Totholz
-  Störsteine
-  Flurstücksgrenze



a Ergänzung Sohllhöhen, Änderungen Stempelfeld	18.11.2022 Br
Nr. Art der Änderung	Datum Zeichen
<b>Bremens Borgfeld</b> <b>Verlegung Holler Fleet</b>	
Auftraggeber <b>Bremischer Deichverband am rechten Weserufer</b> Am Lehester Deich 149 28357 Bremen	
Entwurfsbearbeitung <b>planungsgruppe grün</b> Rembergtstraße 30   28203 Bremen Tel 0421- 699 025-0   Fax 0421- 699 025-99 Mail bremen@pgg.de   Internet www.pgg.de	Datum Zeichen bearbeitet 03.07.2018 Ba / RK gezeichnet 03.07.2018 Br Bremen, den
Teilvorhaben <b>Vorplanung</b>	Plan-Nr: 2.4.10a P2807
Planbezeichnung <b>Anliegergrundstücke - Profil 10</b>	Maßstab: <b>1 : 100</b>
Freigabe Bauherr	



-  Neues Holler Fleet
-  Altes Holler Fleet
-  Bestandsbaum
-  Baum/Strauch entfernen
-  Wiese
-  Röhrichtentwicklung
-  Totholz
-  Störsteine
-  Flurstücksgrenze



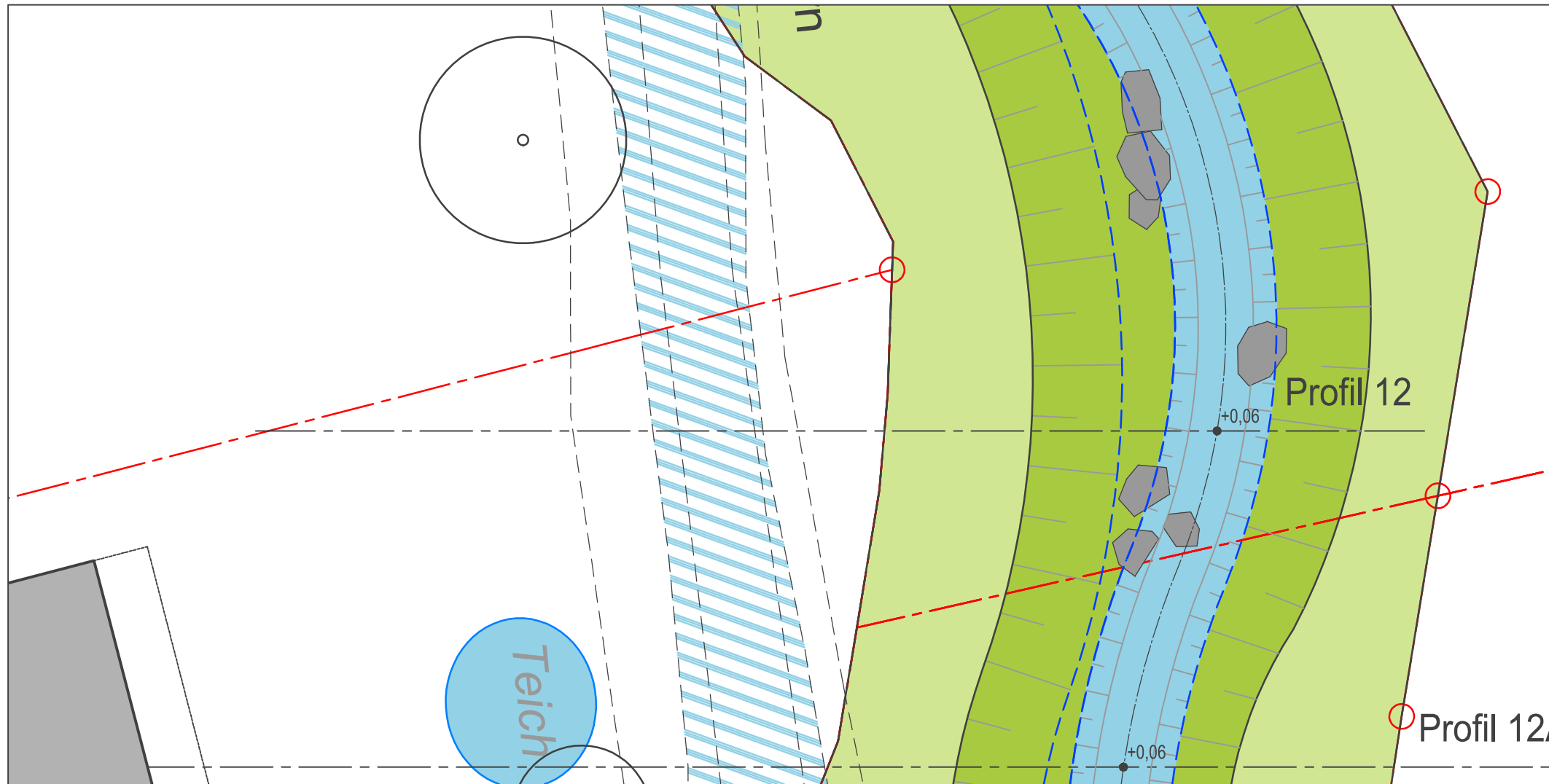
a Ergänzung Sohllhöhen, Änderungen Stempelfeld		18.11.2022	Br
Nr. Art der Änderung		Datum	Zeichen

**Bauvorhaben**  
**Bremen Borgfeld**  
**Verlegung Holler Fleet**

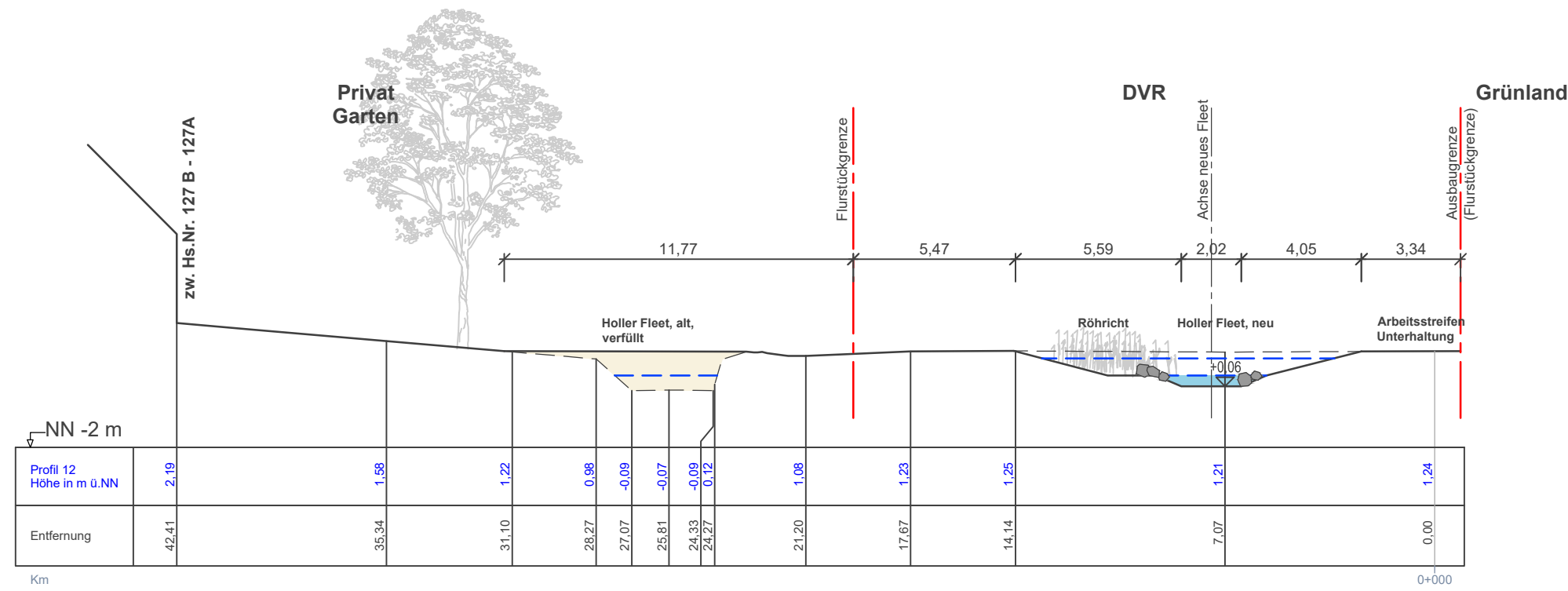
**Auftraggeber**  
 **Bremischer Deichverband am rechten Weserufer**  
 Am Lehester Deich 149  
 28357 Bremen

 <b>planungsgruppe grün</b> Rembertstraße 30   28203 Bremen Tel 0421- 699 025-0   Fax 0421- 699 025-99 Mail bremen@pgg.de   Internet www.pgg.de	Datum	Zeichen
	bearbeitet 03.07.2018	Ba / RK
	gezeichnet 03.07.2018	Br
Bremen, den		

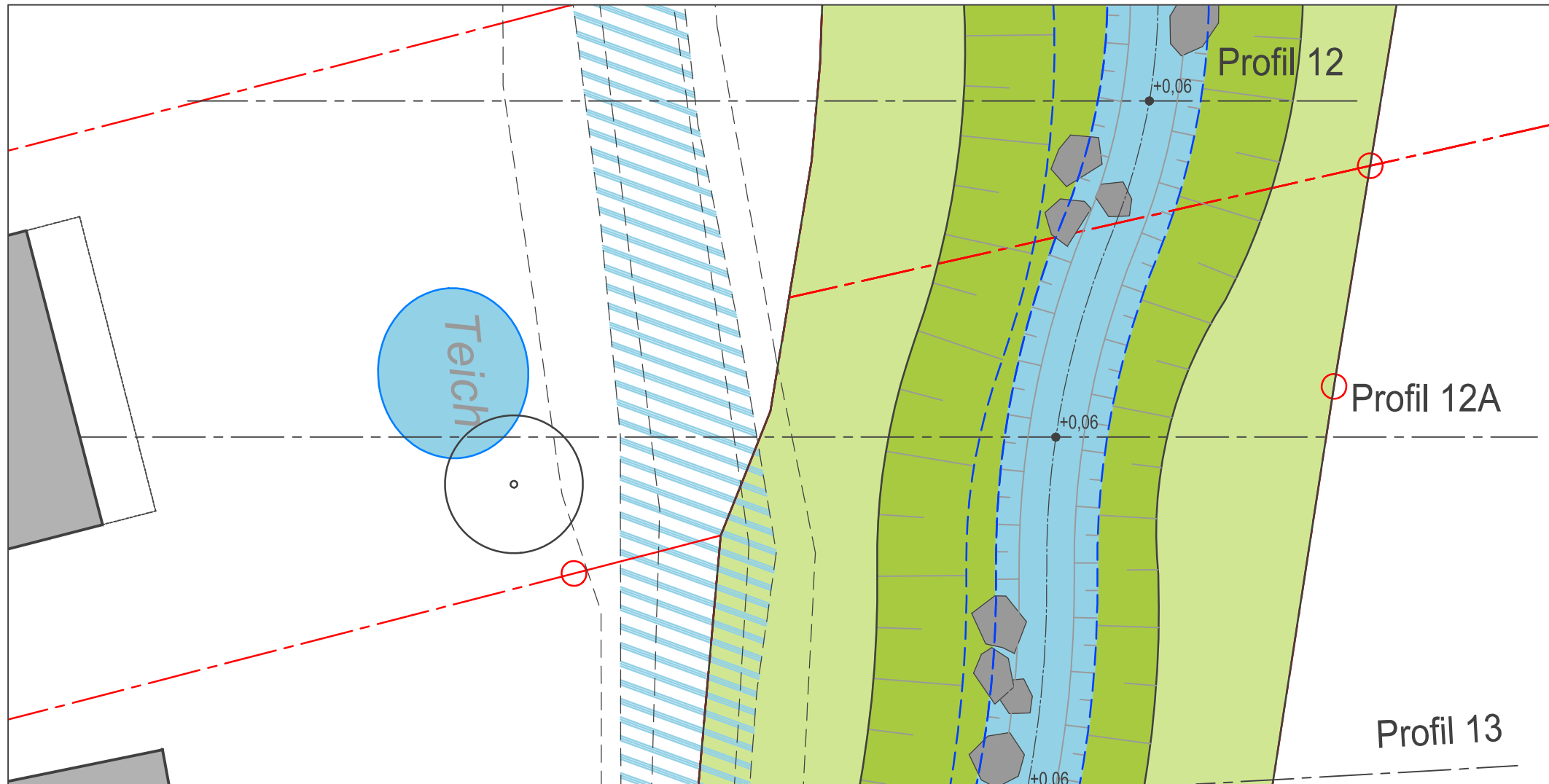
<b>Teilvorhaben</b> Vorplanung	Plan-Nr: 2.4.11a P2807
<b>Planbezeichnung</b> Anliegergrundstücke - Profil 11	Maßstab: 1 : 100
<b>Freigabe Bauherr</b>	



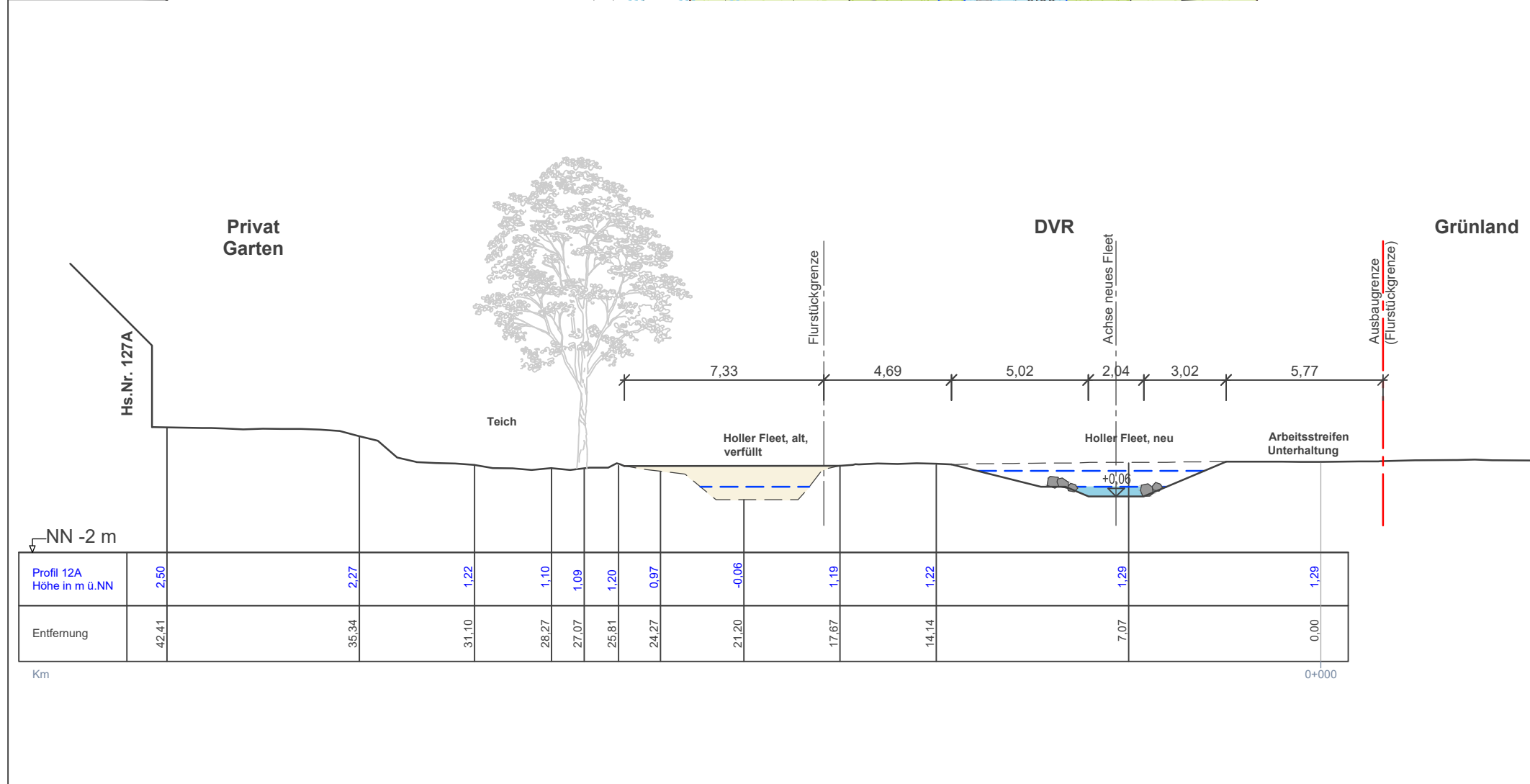
-  Neues Holler Fleet
-  Altes Holler Fleet
-  Bestandsbaum
-  Baum/Strauch entfernen
-  Wiese
-  Röhrichtentwicklung
-  Totholz
-  Störsteine
-  Flurstücksgrenze



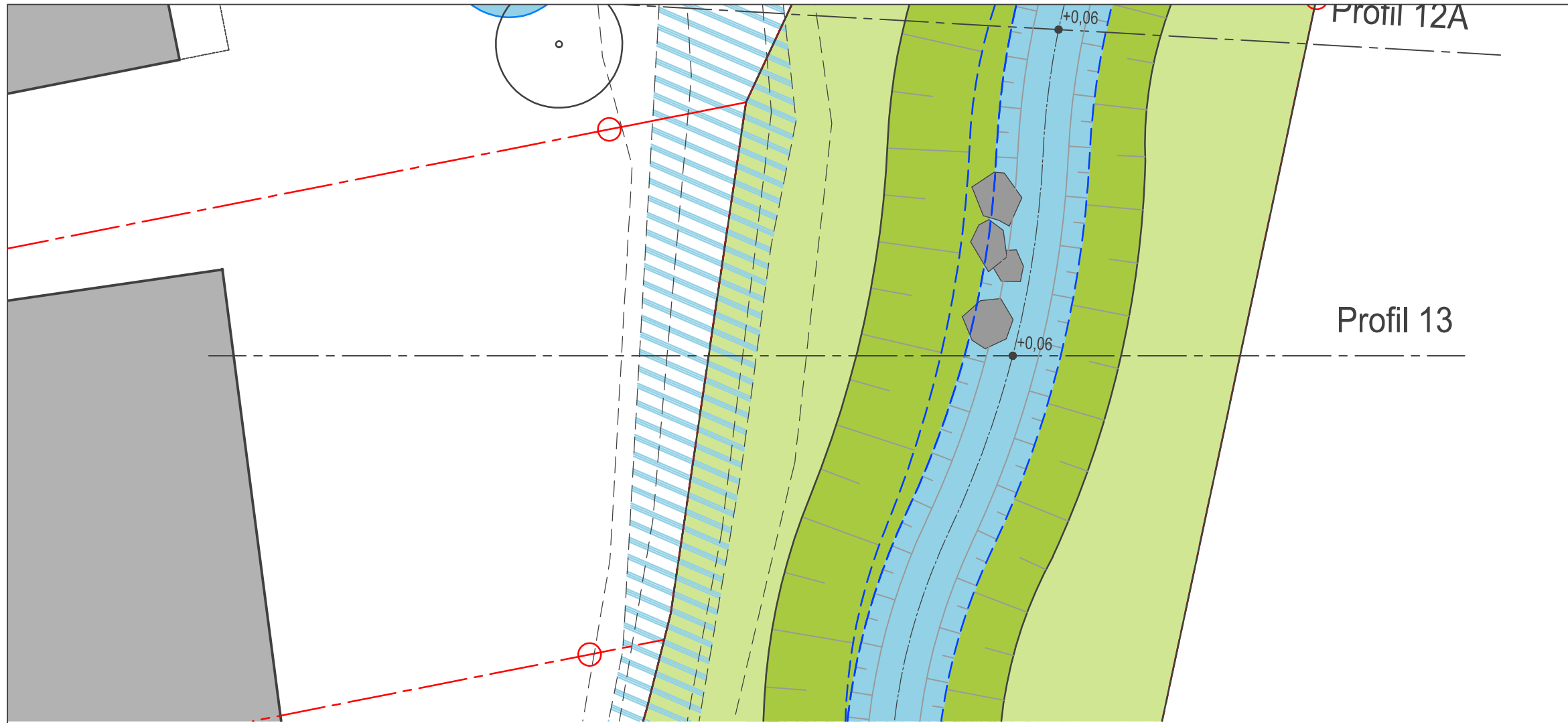
a		Ergänzung Sohlhöhen, Änderungen Stempelfeld	18.11.2022	Br
Nr.		Art der Änderung	Datum	Zeichen
Bauvorhaben				
<b>Bremen Borgfeld Verlegung Holler Fleet</b>				
Auftraggeber				
		Bremischer Deichverband am rechten Weserufer Am Lehester Deich 149 28357 Bremen		
Entwurfsbearbeitung			Datum	Zeichen
		Rembertstraße 30   28203 Bremen Tel 0421-699 025-0   Fax 0421-699 025-99 Mail bremen@pbg.de   Internet www.pbg.de	bearbeitet 03.07.2018	Ba / RK
Teilvorhaben			gezeichnet 03.07.2018	Br
Vorplanung			Bremen, den	
Planbezeichnung			Plan-Nr:	
Anliegergrundstücke - Profil 12			2.4.12a	
Freigabe Bauherr			P2807	
			Maßstab:	
			1 : 100	


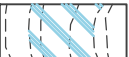








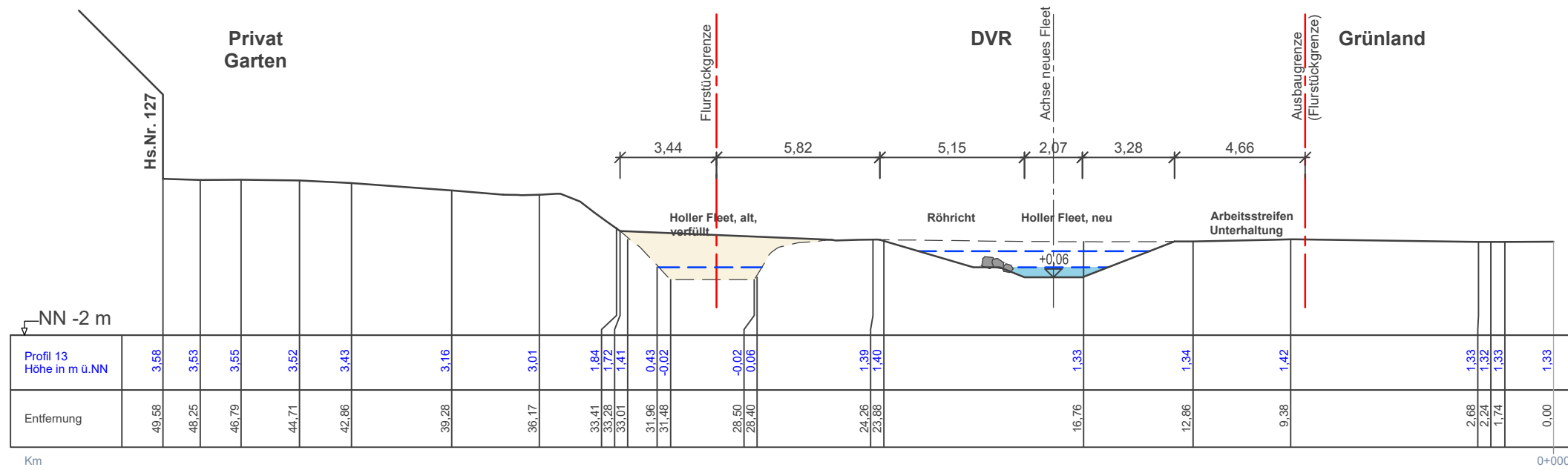
-  Neues Holler Fleet
-  Altes Holler Fleet
-  Bestandsbaum
-  Baum/Strauch entfernen
-  Wiese
-  Röhrichtentwicklung
-  Totholz
-  Störsteine
-  Flurstücksgrenze



a Ergänzung Sohllhöhen, Änderungen Stempelfeld	18.11.2022 Br
Nr. Art der Änderung	Datum Zeichen
<b>Bremischer Deichverband am rechten Weserufer</b>	
Am Lehester Deich 149 28357 Bremen	
planungsgruppe <b>grün</b>	Rembertstraße 30   28203 Bremen Tel 0421-699 025-0   Fax 0421-699 025-99 Mail bremen@pgg.de   Internet www.pgg.de
Datum bearbeitet 03.07.2018 Ba / RK gezeichnet 03.07.2018 Br	Zeichen
<b>Bremischer Deichverband am rechten Weserufer</b>	
Am Lehester Deich 149 28357 Bremen	
Teilvorhaben <b>Vorplanung</b>	Plan-Nr: 2.4.12Aa P2807
Planbezeichnung <b>Anliegergrundstücke - Profil 12A</b>	Maßstab: <b>1 : 100</b>
Freigabe Bauherr	



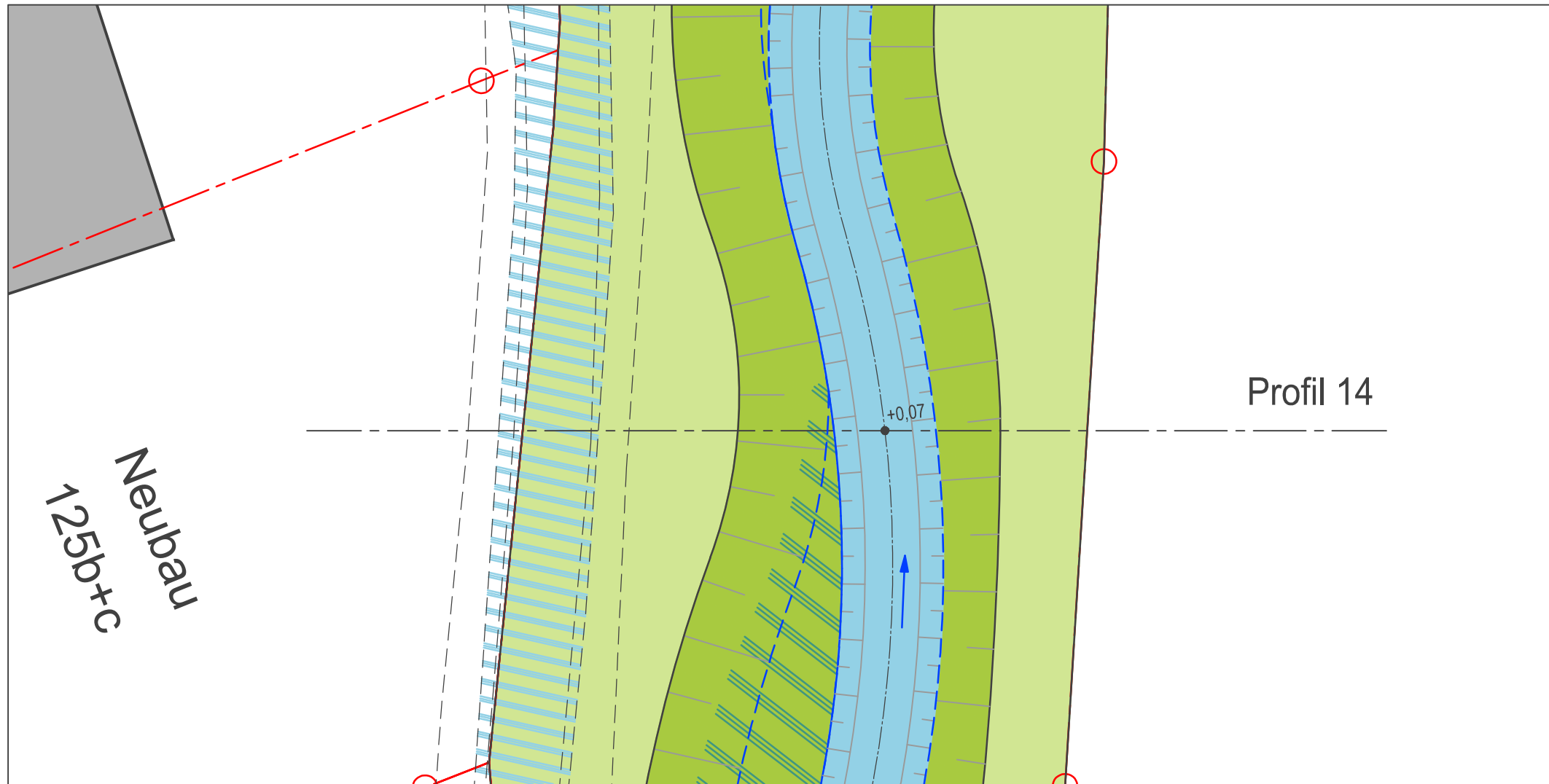
-  Neues Holler Fleet
-  Altes Holler Fleet
-  Bestandsbaum
-  Baum/Strauch entfernen
-  Wiese
-  Röhrichtentwicklung
-  Totholz
-  Störsteine
-  Flurstücksgrenze



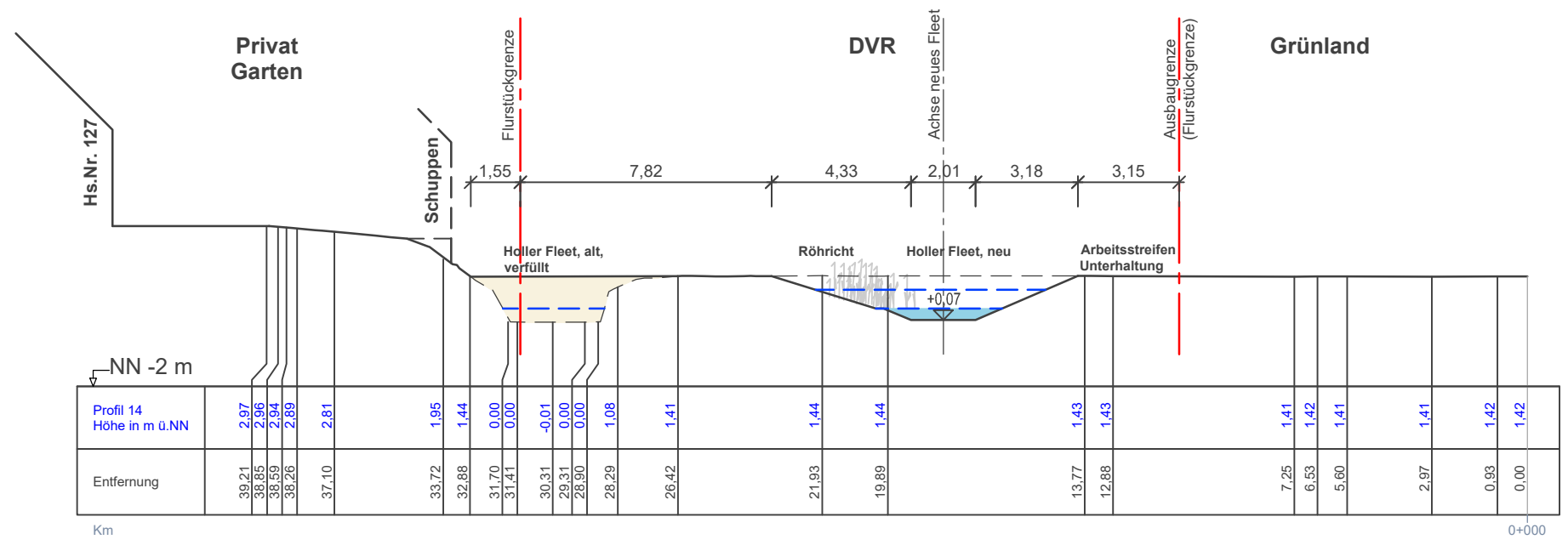
a		Ergänzung Sohlhöhen, Änderungen Stempelfeld	18.11.2022	Br
Nr.	Art der Änderung		Datum	Zeichen

Bauvorhaben			
<b>Bremen Borgfeld Verlegung Holler Fleet</b>			
Auftraggeber			
 <b>Bremischer Deichverband am rechten Weserufer</b> Am Lehester Deich 149 28357 Bremen			
Entwurfsbearbeitung			
 <b>planungsgruppe grün</b> Rembertstraße 30   28203 Bremen Tel 0421- 699 025-0   Fax 0421- 699 025-99 Mail bremen@pgg.de   Internet www.pgg.de			
Datum		Zeichen	
bearbeitet 03.07.2018		Ba / RK	
gezeichnet 03.07.2018		Br	
Bremen, den			
Teilvorhaben		Plan-Nr:	
Vorplanung		2.4.13a	
Planbezeichnung		P2807	
Anliegergrundstücke - Profil 13		Maßstab:	
		1 : 100	
Freigabe Bauherr			



-  Neues Holler Fleet
-  Altes Holler Fleet
-  Bestandsbaum
-  Baum/Strauch entfernen
-  Wiese
-  Röhrichtentwicklung
-  Totholz
-  Störsteine
-  Flurstücksgrenze



b	Ergänzung Sohnhöhen, Änderungen Stempelfeld	18.11.2022	Br
a	Neubau Hs. Nr. 125b+c	14.03.2022	RK
Nr.	Art der Änderung	Datum	Zeichen

Bauvorhaben  
**Bremen Borgfeld**  
 Verlegung Holler Fleet

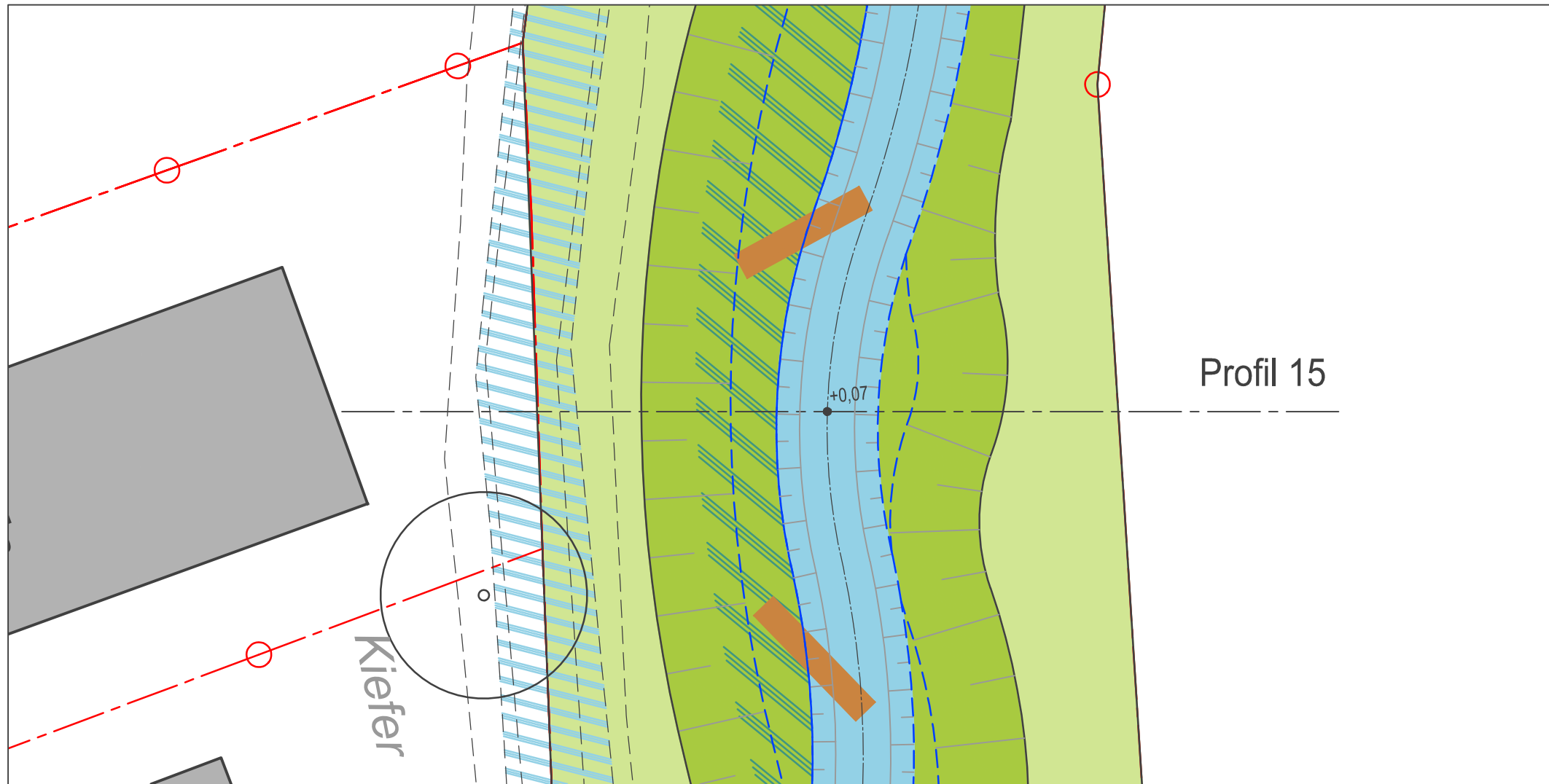
Auftraggeber  
 **Bremischer Deichverband am rechten Weserufer**  
 Am Lehester Deich 149  
 28357 Bremen

Entwurfsbearbeitung  <b>planungsgruppe grün</b> Rembertstraße 30   28203 Bremen Tel 0421- 699 025-0   Fax 0421- 699 025-99 Mail bremen@pgg.de   Internet www.pgg.de	Datum	Zeichen
	bearbeitet 03.07.2018	Ba / RK
	gezeichnet 03.07.2018	Br
Bremen, den		

Teilvorhaben <b>Vorplanung</b>	Plan-Nr: 2.4.14b P2807
Planbezeichnung <b>Anliegergrundstücke - Profil 14</b>	Maßstab: <b>1 : 100</b>

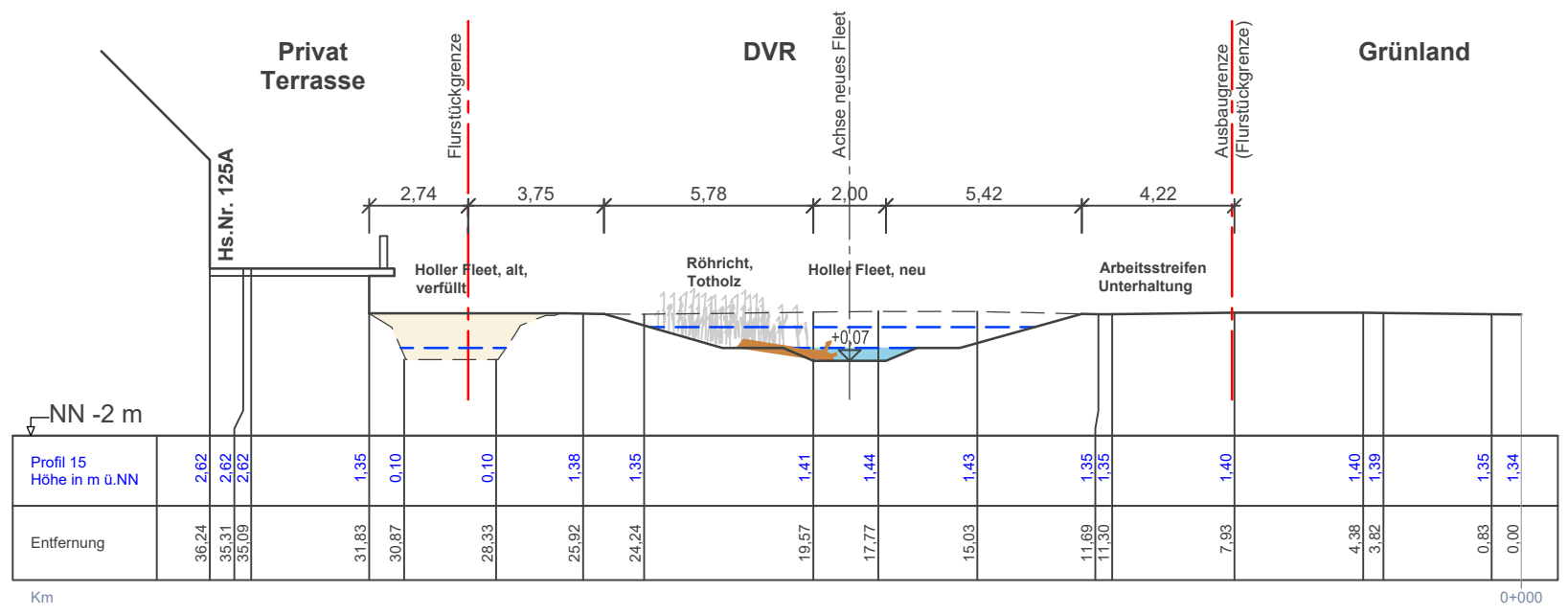
Freigabe Bauherr





-  Neues Holler Fleet
-  Altes Holler Fleet
-  Bestandsbaum
-  Baum/Strauch entfernen
-  Wiese
-  Röhrichtentwicklung
-  Totholz
-  Störsteine
-  Flurstücksgrenze

Profil 15



a	Ergänzung Sohlhöhen, Änderungen Stempelfeld	18.11.2022	Br
Nr.	Art der Änderung	Datum	Zeichen

Bauvorhaben  
**Bremen Borgfeld**  
 Verlegung Holler Fleet

Auftraggeber  
 **Bremischer Deichverband am rechten Weserufer**  
 Am Lehester Deich 149  
 28357 Bremen

Entwurfsbearbeitung	Datum	Zeichen
 <b>planungsgruppe grün</b> Rembertstraße 30   28203 Bremen Tel 0421- 699 025-0   Fax 0421- 699 025-99 Mail bremen@pgg.de   Internet www.pgg.de	bearbeitet	03.07.2018 Ba / RK
	gezeichnet	03.07.2018 Br

Teilvorhaben  
**Vorplanung**

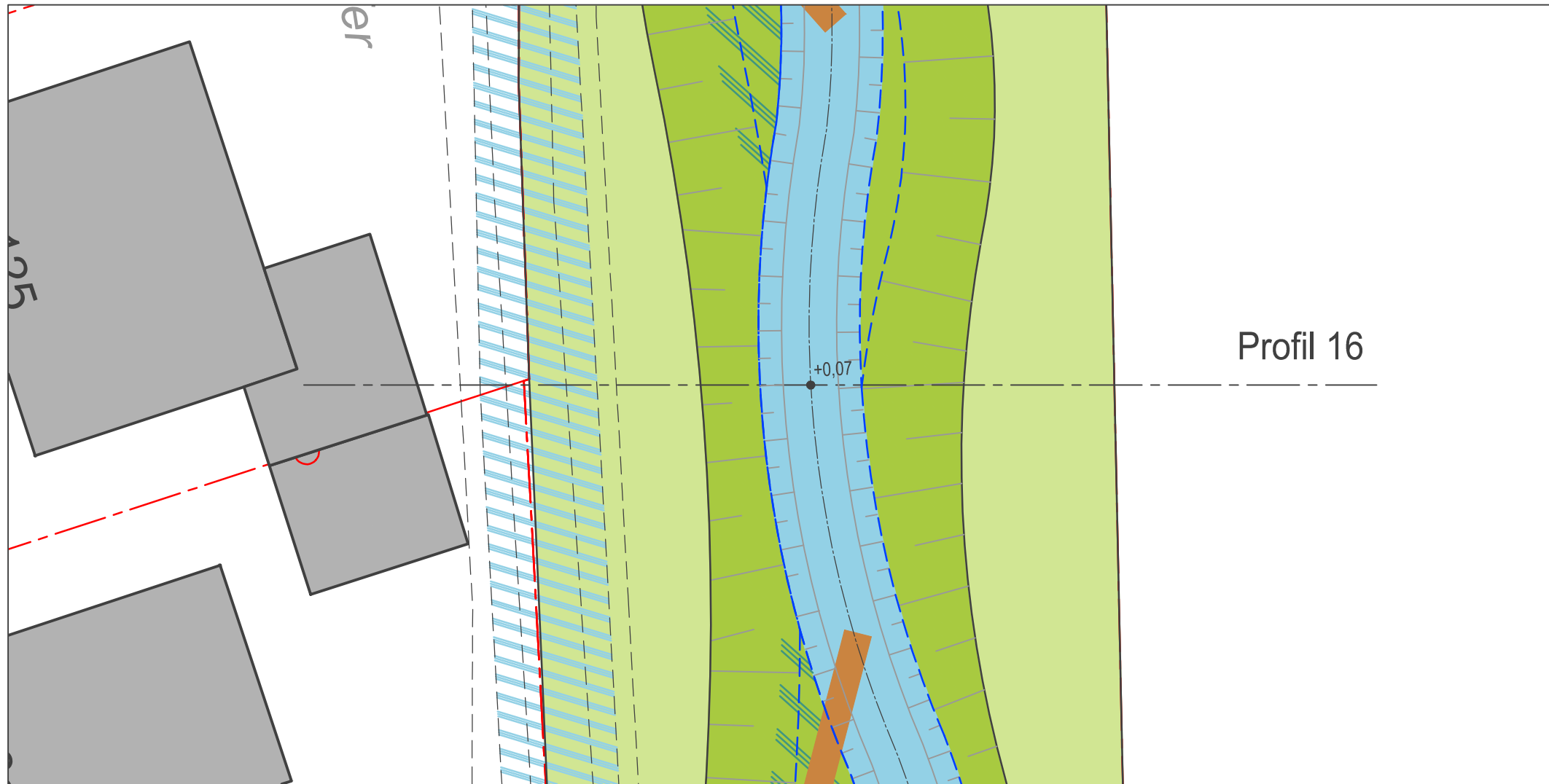
Planbezeichnung  
**Anliegergrundstücke - Profil 15**

Freigabe Bauherr

Plan-Nr.: 2.4.15a  
 P2807

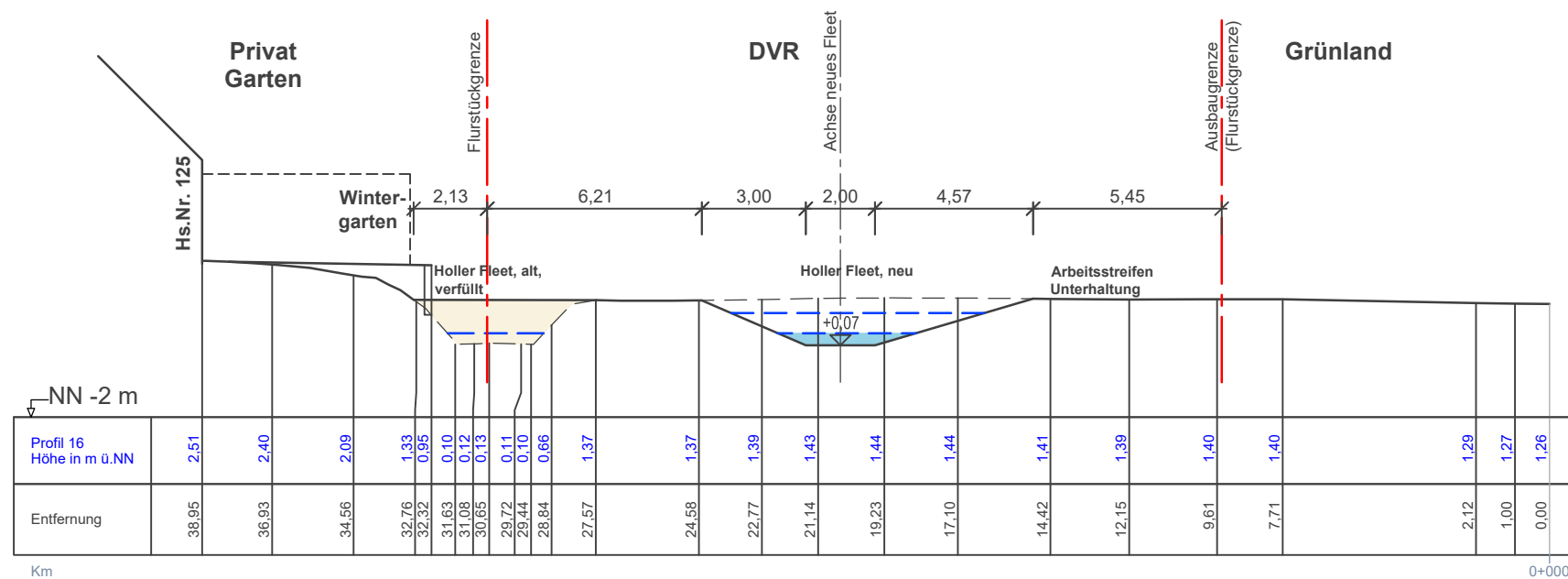
Maßstab:  
 1 : 100

⊕

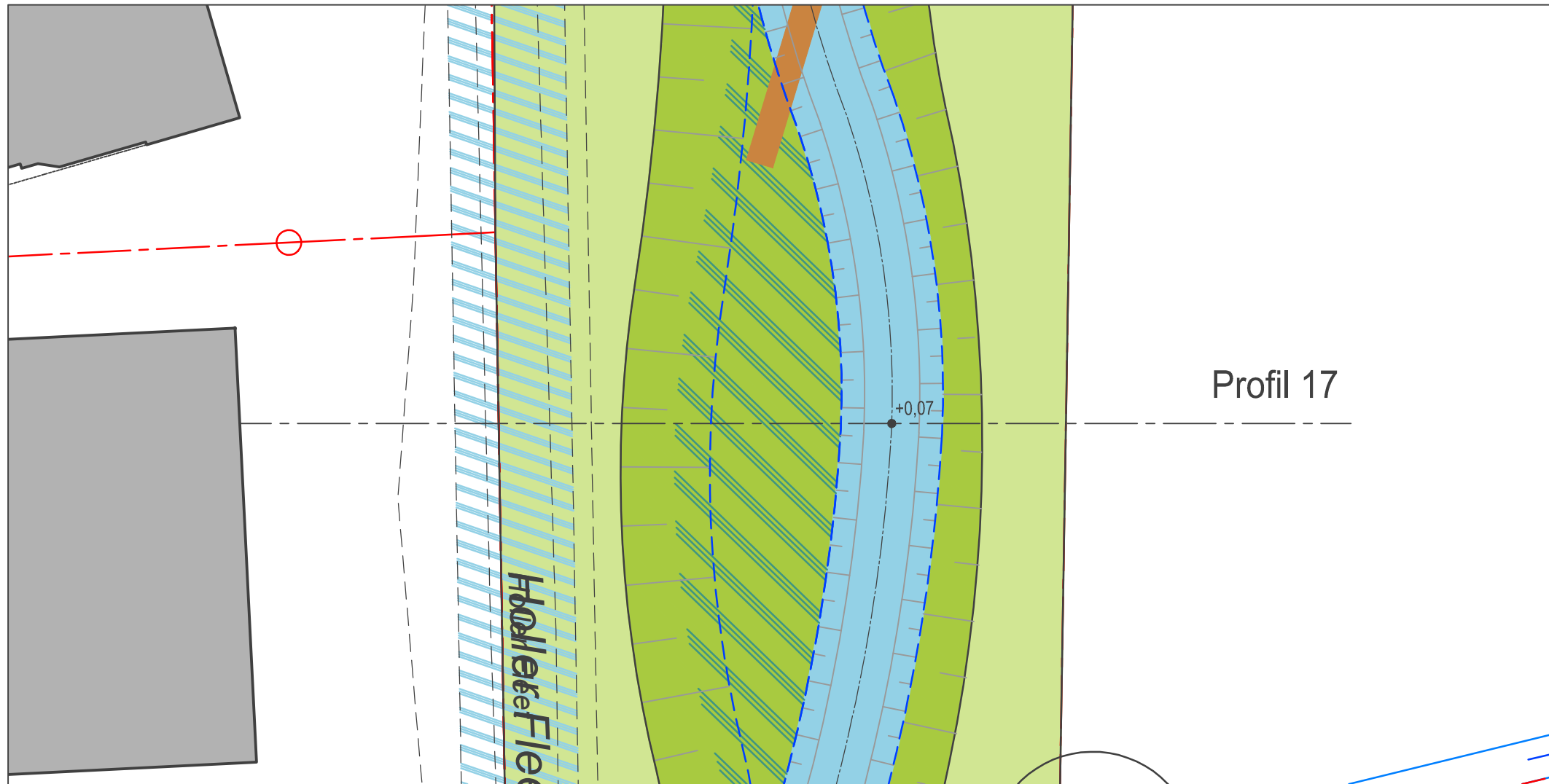


Profil 16

-  Neues Holler Fleet
-  Altes Holler Fleet
-  Bestandsbaum
-  Baum/Strauch entfernen
-  Wiese
-  Röhrichtentwicklung
-  Totholz
-  Störsteine
-  Flurstücksgrenze

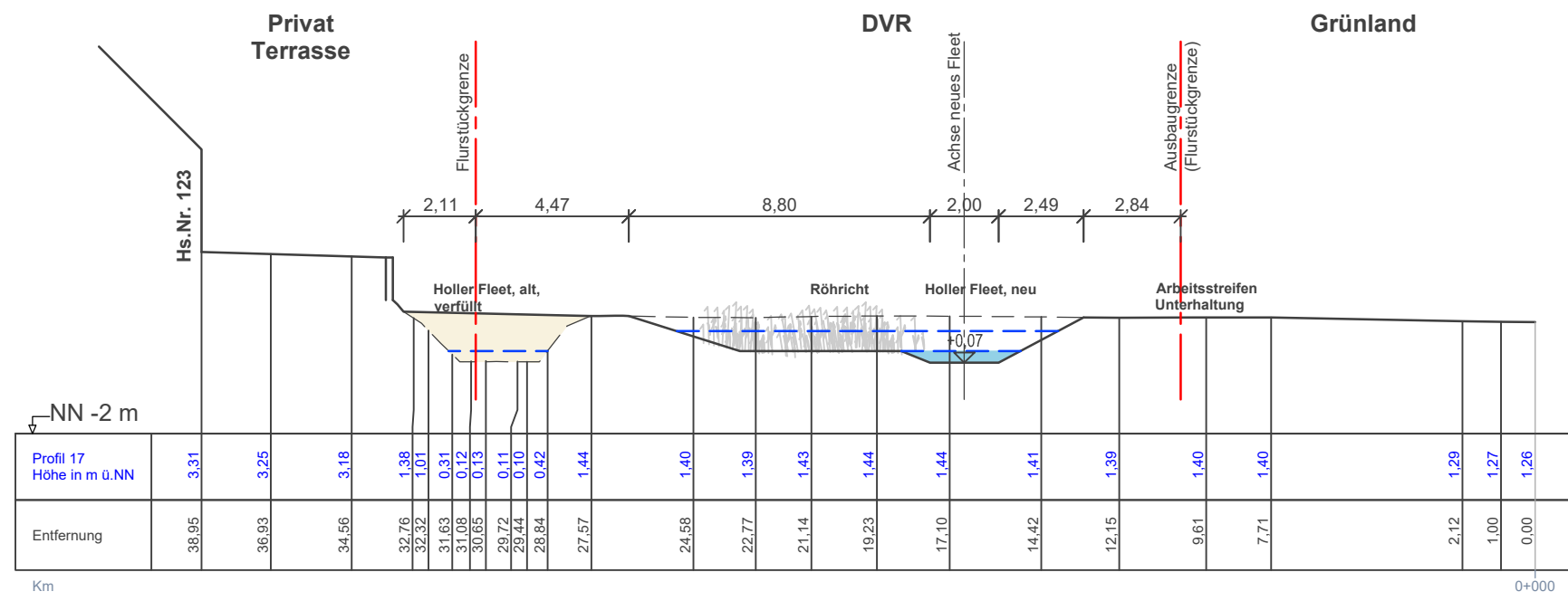


a		Ergänzung Sohlhöhen, Änderungen Stempelfeld	18.11.2022	Br
Nr.		Art der Änderung	Datum	Zeichen
Bauvorhaben				
<b>Bremen Borgfeld Verlegung Holler Fleet</b>				
Auftraggeber				
		Bremischer Deichverband am rechten Weserufer Am Lehester Deich 149 28357 Bremen		
Entwurfsbearbeitung			Datum	Zeichen
		Rembertstraße 30   28203 Bremen Tel 0421- 699 025-0   Fax 0421- 699 025-99 Mail bremen@pgg.de   Internet www.pgg.de	bearbeitet 03.07.2018	Ba / RK
			gezeichnet 03.07.2018	Br
Teilvorhaben			Plan-Nr.	
Vorplanung			2.4.16a	
Planbezeichnung			P2807	
Anliegergrundstücke - Profil 16			Maßstab:	
			1 : 100	
Freigabe Bauherr				

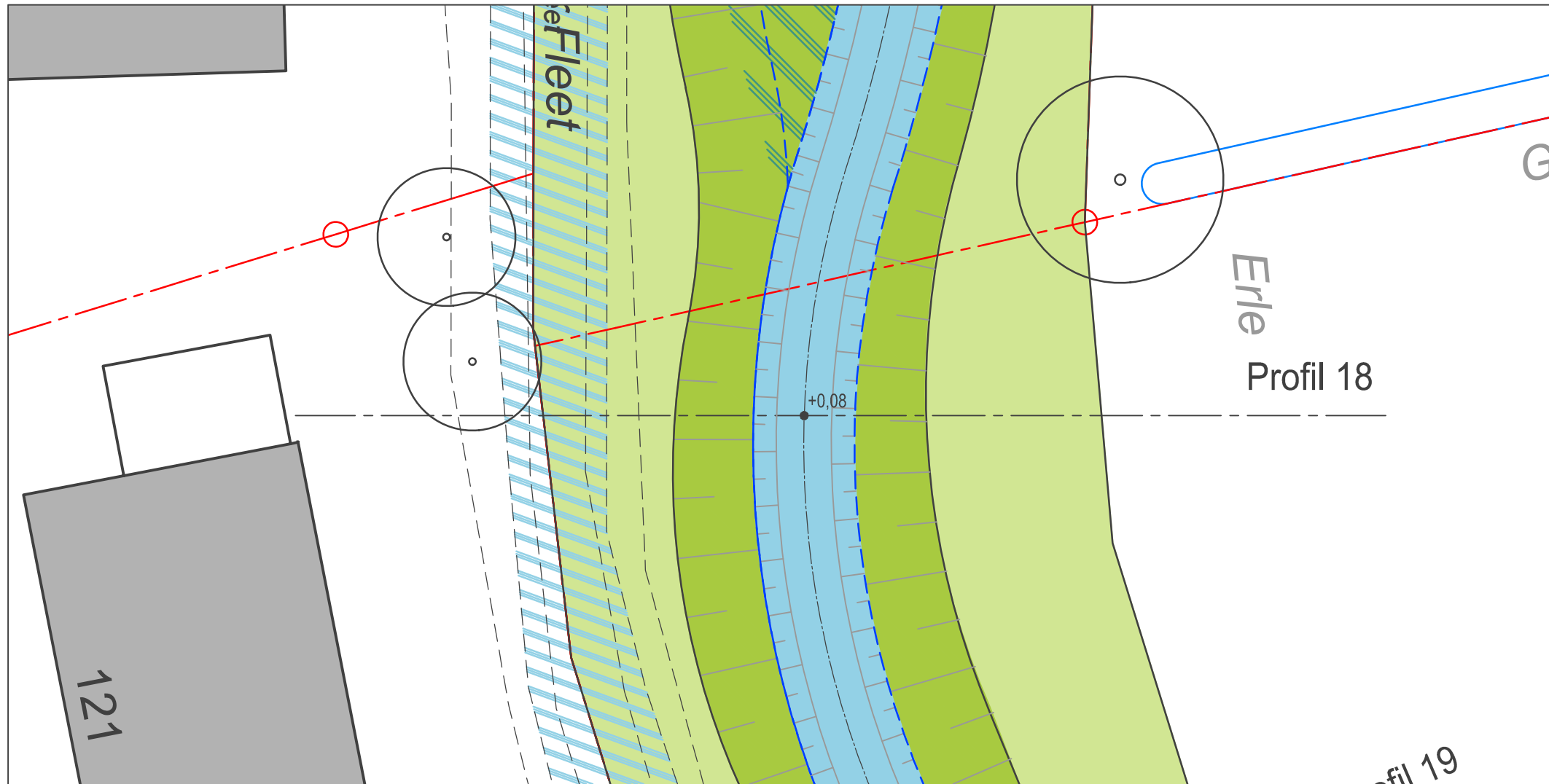


-  Neues Holler Fleet
-  Altes Holler Fleet
-  Bestandsbaum
-  Baum/Strauch entfernen
-  Wiese
-  Röhrichtentwicklung
-  Totholz
-  Störsteine
-  Flurstücksgrenze

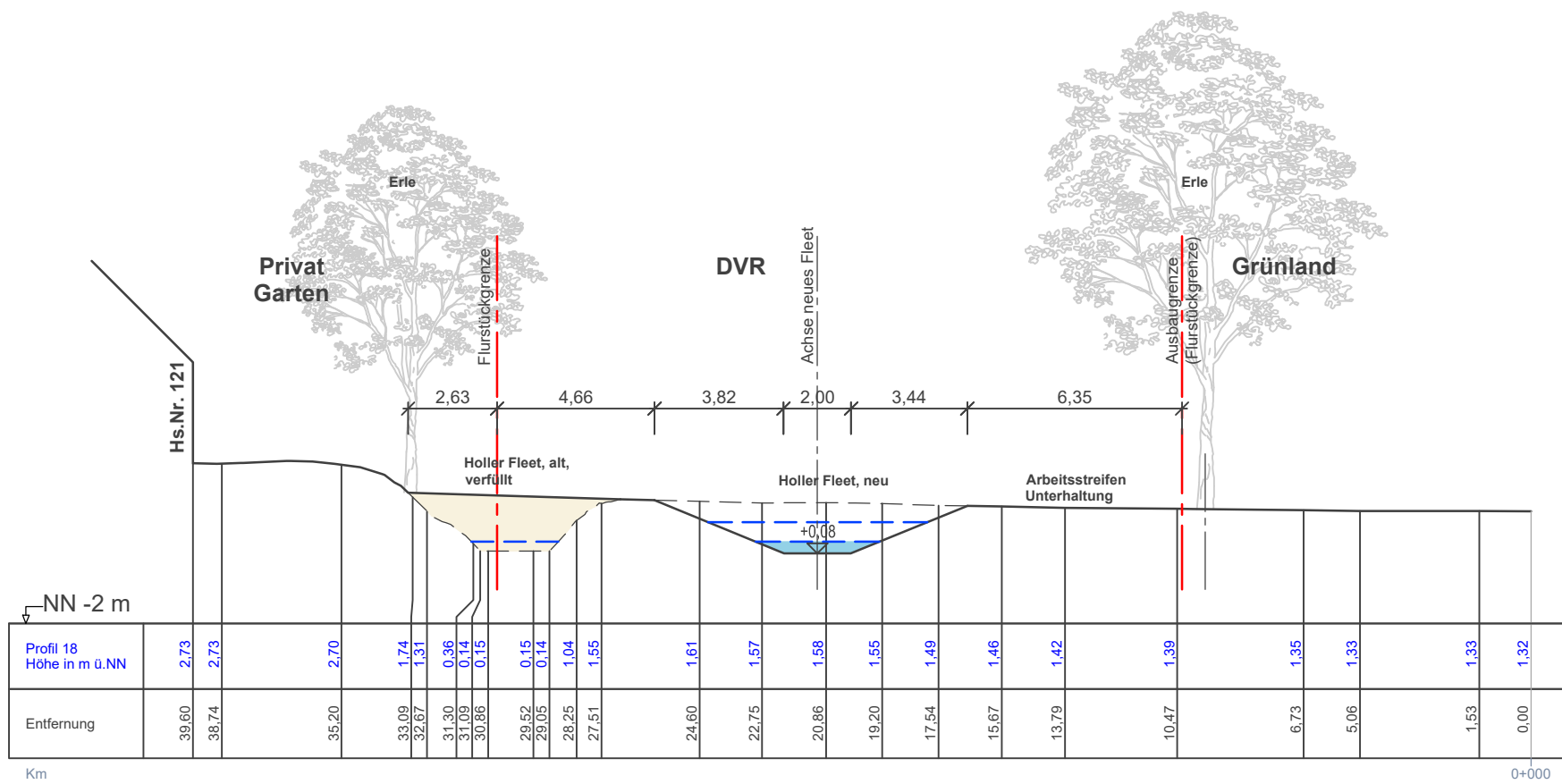
Profil 17



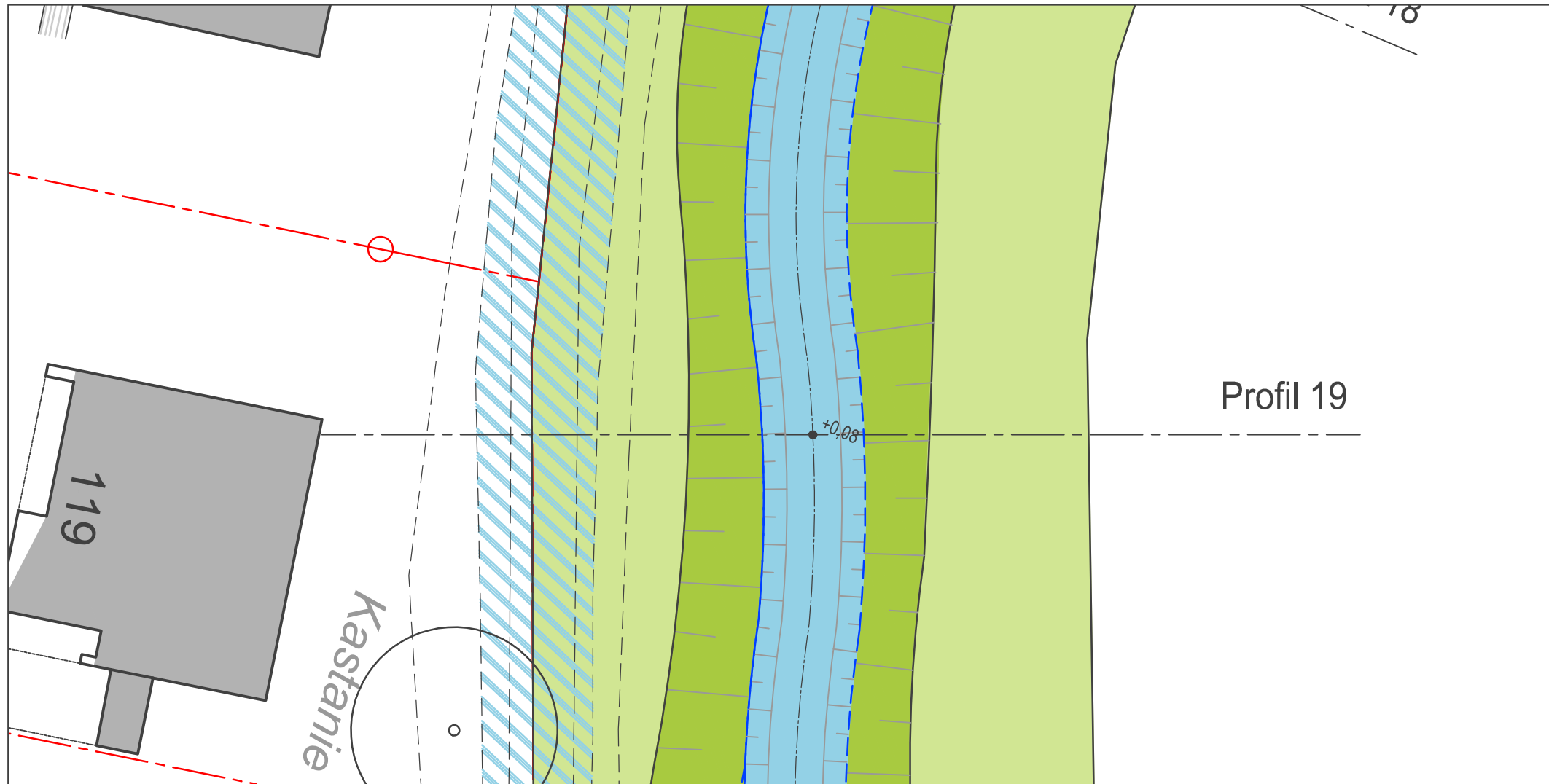
a		Ergänzung Sohlhöhen, Änderungen Stempelfeld		18.11.2022		Br					
Nr.		Art der Änderung		Datum		Zeichen					
Bauvorhaben											
<b>Bremen Borgfeld</b> Verlegung Holler Fleet											
Auftraggeber											
 <b>Bremischer Deichverband am rechten Weserufer</b> Am Lehester Deich 149 28357 Bremen											
Entwurfsbearbeitung						Datum		Zeichen			
 Rembertstraße 30   28203 Bremen Tel 0421- 699 025-0   Fax 0421- 699 025-99 Mail bremen@p gg.de   Internet www.p gg.de						bearbeitet		03.07.2018		Ba / RK	
						gezeichnet		03.07.2018		Br	
Teilvorhaben						Plan-Nr.					
Vorplanung						2.4.17a					
Planbezeichnung						Maßstab:					
Anliegergrundstücke - Profil 17						1 : 100					
Freigabe Bauherr											



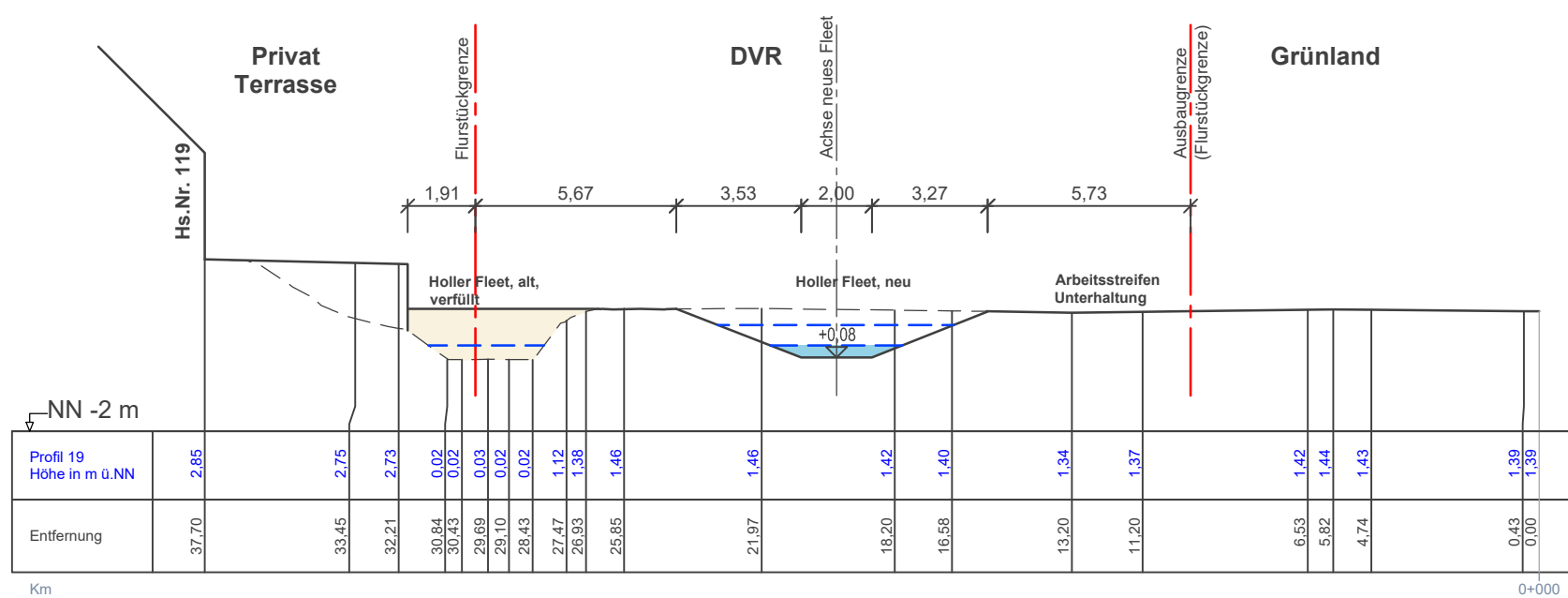
-  Neues Holler Fleet
-  Altes Holler Fleet
-  Bestandsbaum
-  Baum/Strauch entfernen
-  Wiese
-  Röhrichtentwicklung
-  Totholz
-  Störsteine
-  Flurstücksgrenze



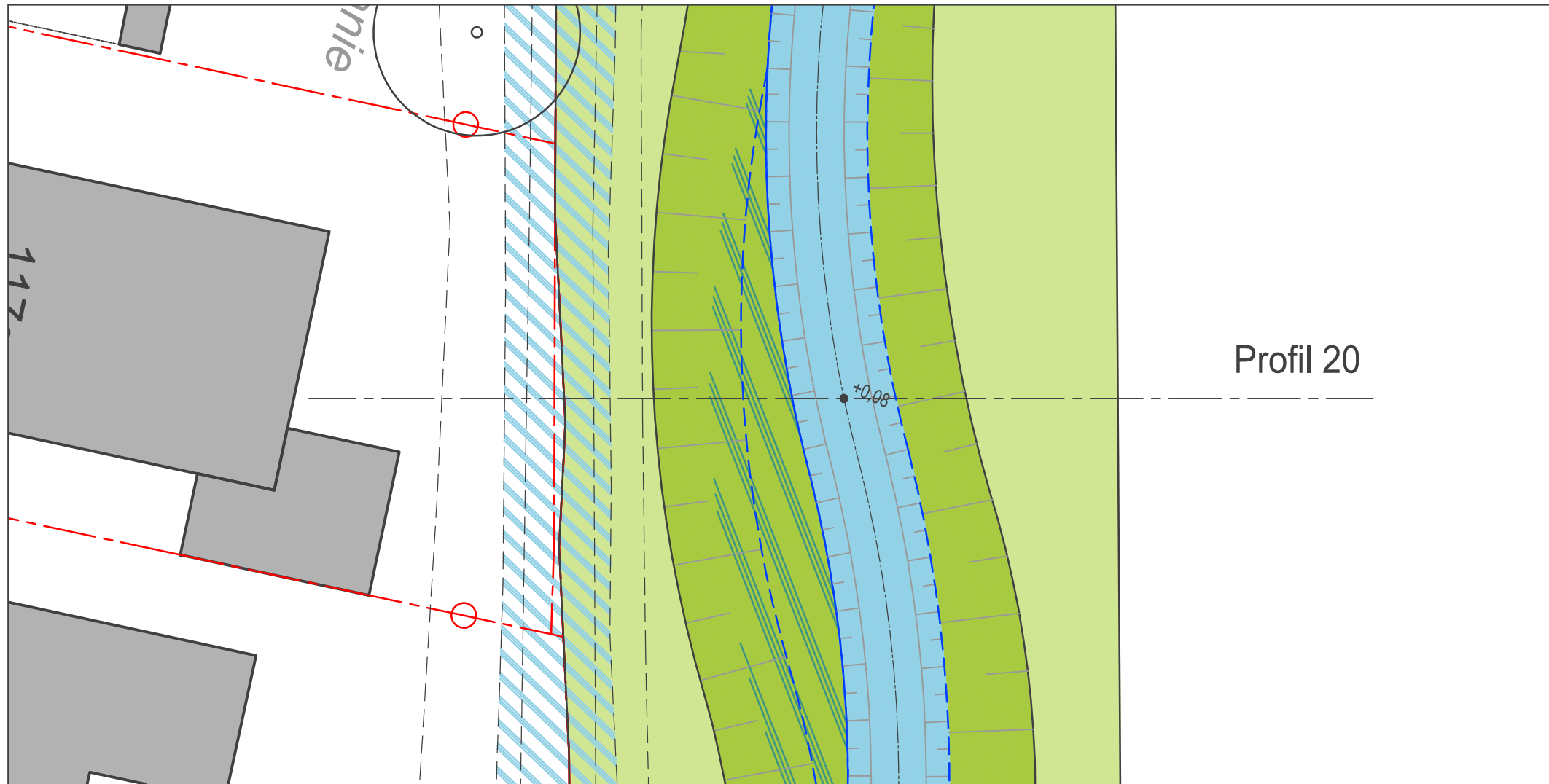
a Ergänzung Sohllhöhen, Änderungen Stempelfeld	18.11.2022 Br
Nr. Art der Änderung	Datum Zeichen
<b>Bremischer Deichverband am rechten Weserufer</b>	
Am Lehester Deich 149 28357 Bremen	
planungsgruppe <b>grün</b>	Rembertstraße 30   28203 Bremen Tel 0421- 699 025-0   Fax 0421- 699 025-99 Mail bremen@p gg.de   Internet www.p gg.de
bearbeitet 03.07.2018 Ba / RK	Datum Zeichen
gezeichnet 03.07.2018 Br	Bremen, den
Teilvorhaben <b>Vorplanung</b>	Plan-Nr: 2.4.18a P2807
Planbezeichnung <b>Anliegergrundstücke - Profil 18</b>	Maßstab: <b>1 : 100</b>
Freigabe Bauherr	



-  Neues Holler Fleet
-  Altes Holler Fleet
-  Bestandsbaum
-  Baum/Strauch entfernen
-  Wiese
-  Röhrichtentwicklung
-  Totholz
-  Störsteine
-  Flurstücksgrenze

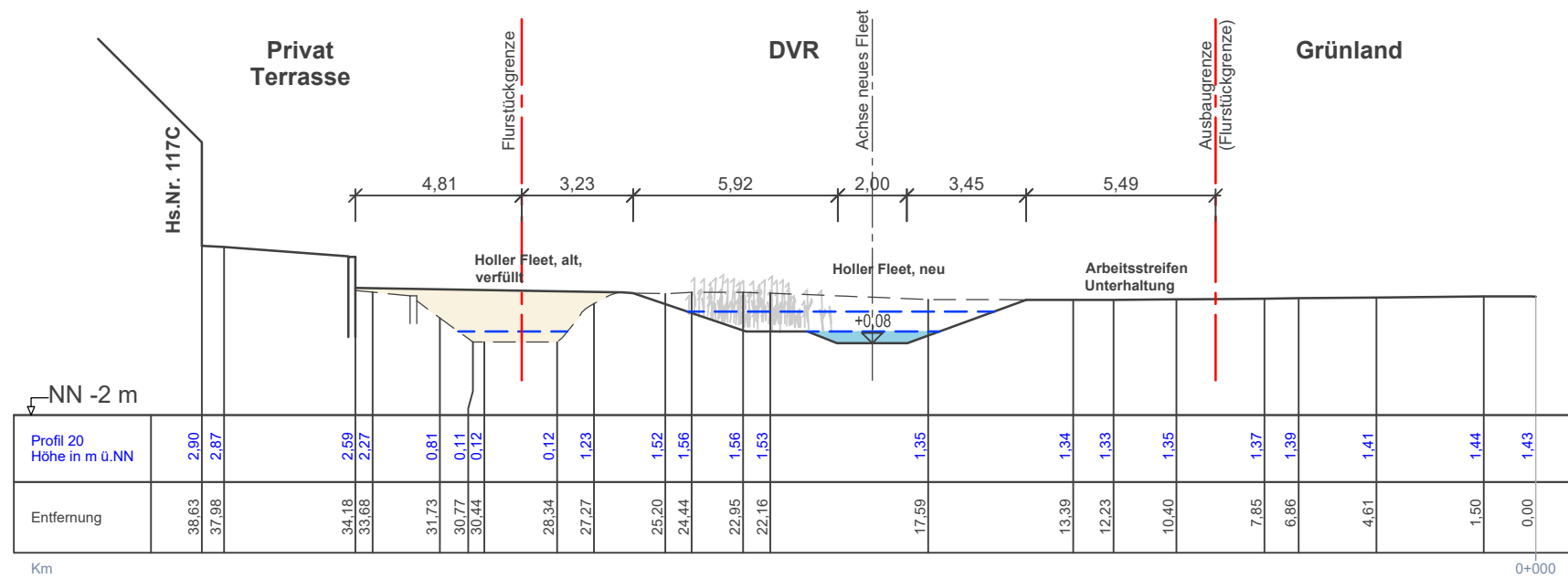


a		Ergänzung Sohlhöhen, Änderungen Stempelfeld	18.11.2022	Br
Nr.		Art der Änderung	Datum	Zeichen
Bauvorhaben				
<b>Bremen Borgfeld Verlegung Holler Fleet</b>				
Auftraggeber				
		Bremischer Deichverband am rechten Weserufer Am Lehester Deich 149 28357 Bremen		
Entwurfsbearbeitung		Datum		Zeichen
		bearbeitet 03.07.2018		Ba / RK
Rembertstraße 30   28203 Bremen Tel 0421-699 025-0   Fax 0421-699 025-99 Mail bremen@pgg.de   Internet www.pgg.de		gezeichnet 03.07.2018		Br
Teilvorhaben		Plan-Nr.		
Vorplanung		2.4.19a		
Planbezeichnung		P2807		
Anliegergrundstücke - Profil 19		Maßstab:		
Freigabe Bauherr		1 : 100		

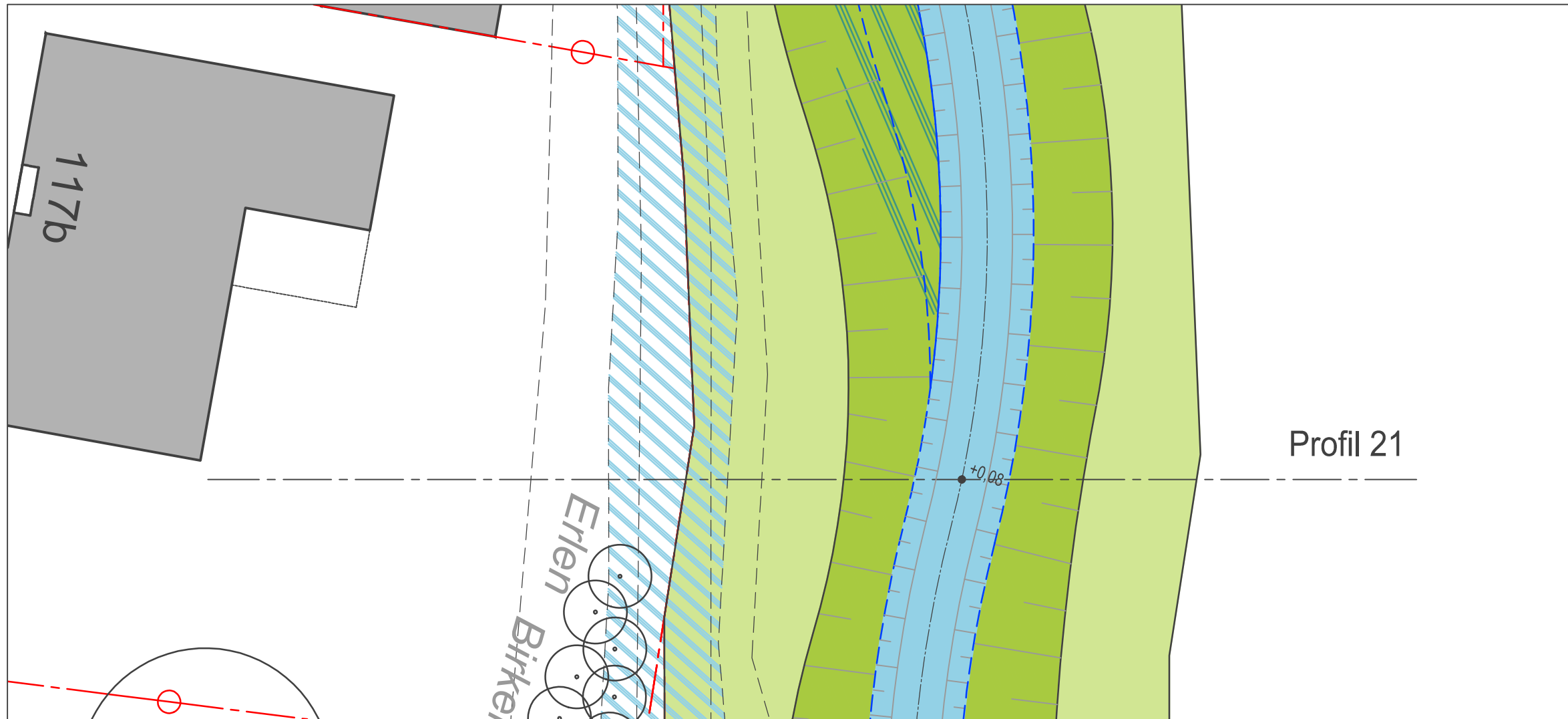


Profil 20

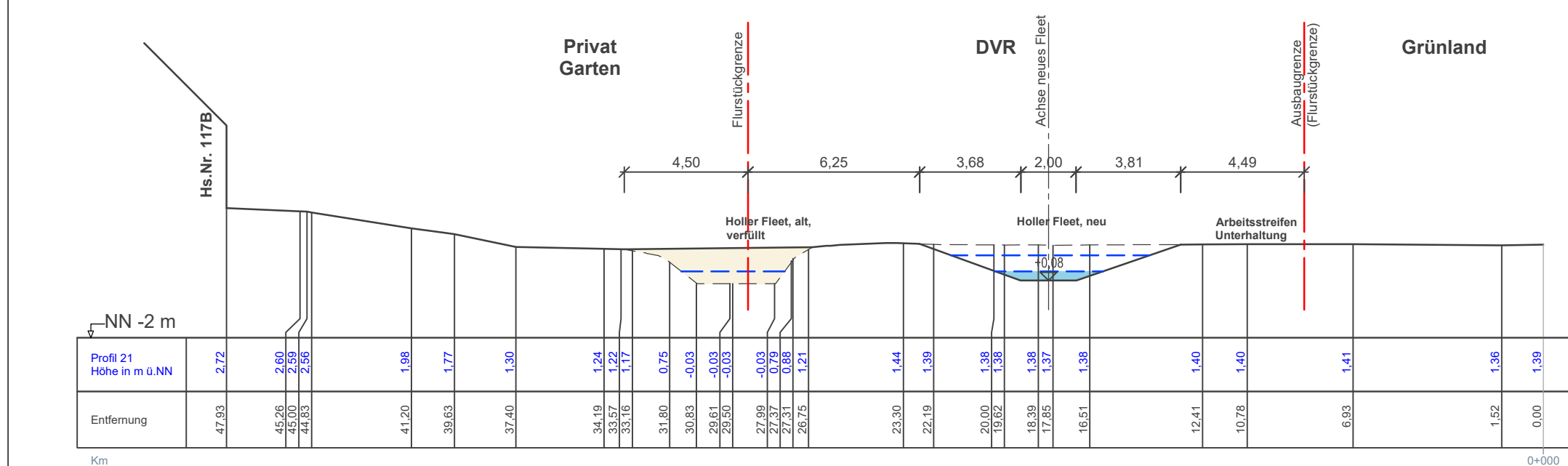
- Neues Holler Fleet
- Altes Holler Fleet
- Bestandsbaum
- Baum/Strauch entfernen
- Wiese
- Röhrichtentwicklung
- Totholz
- Störsteine
- Flurstücksgrenze



a		Ergänzung Sohlhöhen, Änderungen Stempelfeld	18.11.2022	Br
Nr.	Art der Änderung		Datum	Zeichen
Bauvorhaben				
<b>Bremen Borgfeld Verlegung Holler Fleet</b>				
Auftraggeber				
		Bremischer Deichverband am rechten Weserufer Am Lehester Deich 149 28357 Bremen		
Entwurfsbearbeitung			Datum	Zeichen
		Rembertstraße 30   28203 Bremen Tel 0421- 699 025-0   Fax 0421- 699 025-99 Mail bremen@pgg.de   Internet www.pgg.de	bearbeitet 03.07.2018	Ba / RK
			gezeichnet 03.07.2018	Br
Teilvorhaben			Plan-Nr.	
Vorplanung			2.4.20a	
Planbezeichnung			P2807	
Freigabe Bauherr			Maßstab:	
			1 : 100	



-  Neues Holler Fleet
-  Altes Holler Fleet
-  Bestandsbaum
-  Baum/Strauch entfernen
-  Wiese
-  Röhrichtentwicklung
-  Totholz
-  Störsteine
-  Flurstücksgrenze



Km	47.93	45.26	45.00	44.83	41.20	39.63	37.40	34.19	33.57	33.16	31.80	30.83	29.61	29.50	27.99	27.37	27.31	26.75	23.30	22.19	20.00	19.62	18.39	17.85	16.51	12.41	10.78	6.93	1.52	0.00	0+000
Profil 21 Höhe in m ü.NN	2.72	2.60	2.59	2.56	1.98	1.77	1.30	1.24	1.22	1.17	0.75	-0.03	-0.03	-0.03	-0.03	0.79	0.88	1.21	1.44	1.39	1.38	1.38	1.38	1.37	1.38	1.40	1.40	1.41	1.36	1.39	
Entfernung	47.93	45.26	45.00	44.83	41.20	39.63	37.40	34.19	33.57	33.16	31.80	30.83	29.61	29.50	27.99	27.37	27.31	26.75	23.30	22.19	20.00	19.62	18.39	17.85	16.51	12.41	10.78	6.93	1.52	0.00	

a		Ergänzung Sohlhöhen, Änderungen Stempelfeld	18.11.2022	Br
Nr.	Art der Änderung		Datum	Zeichen

Bauvorhaben  
**Bremen Borgfeld**  
 Verlegung Holler Fleet

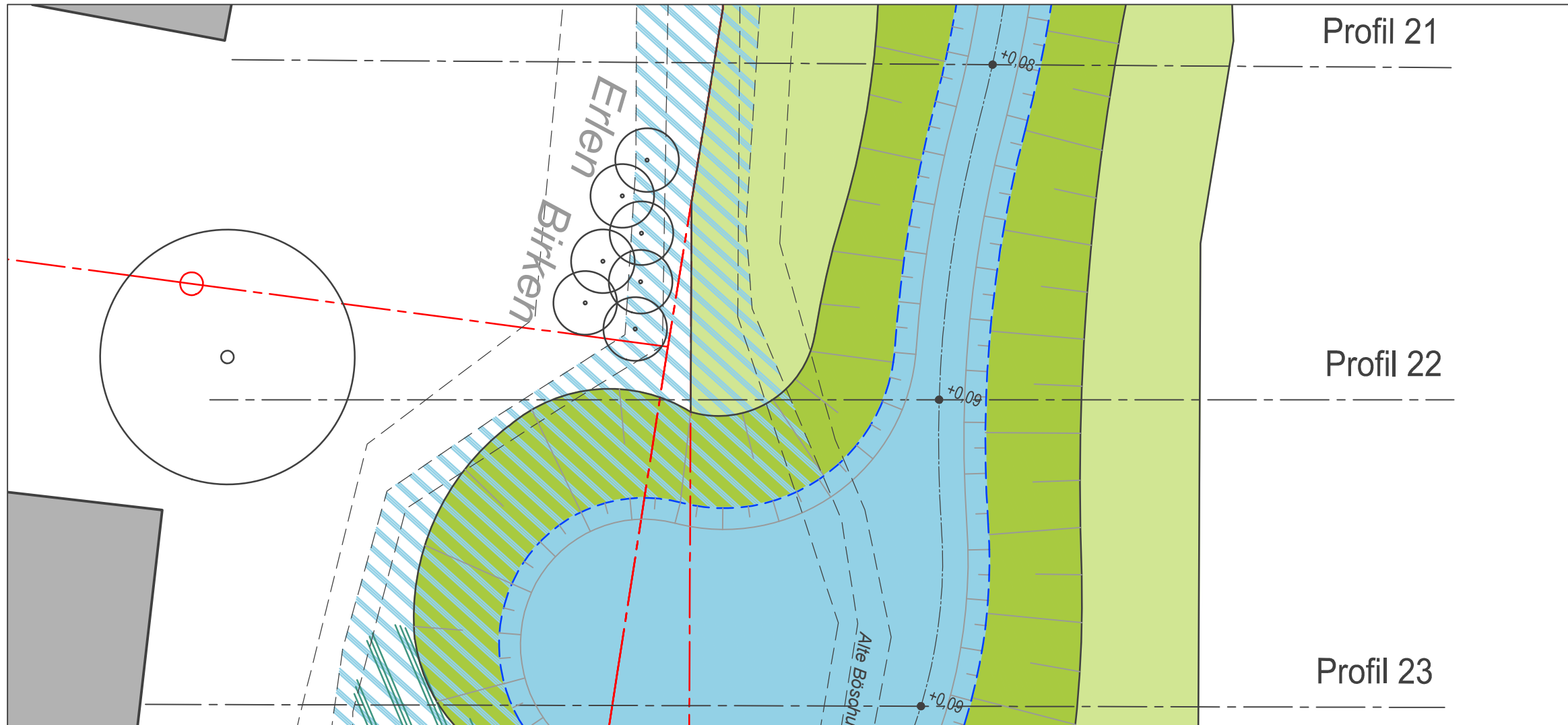
Auftraggeber  










**Bremischer Deichverband am rechten Weserufer**  
 Am Lehester Deich 149  
 28357 Bremen

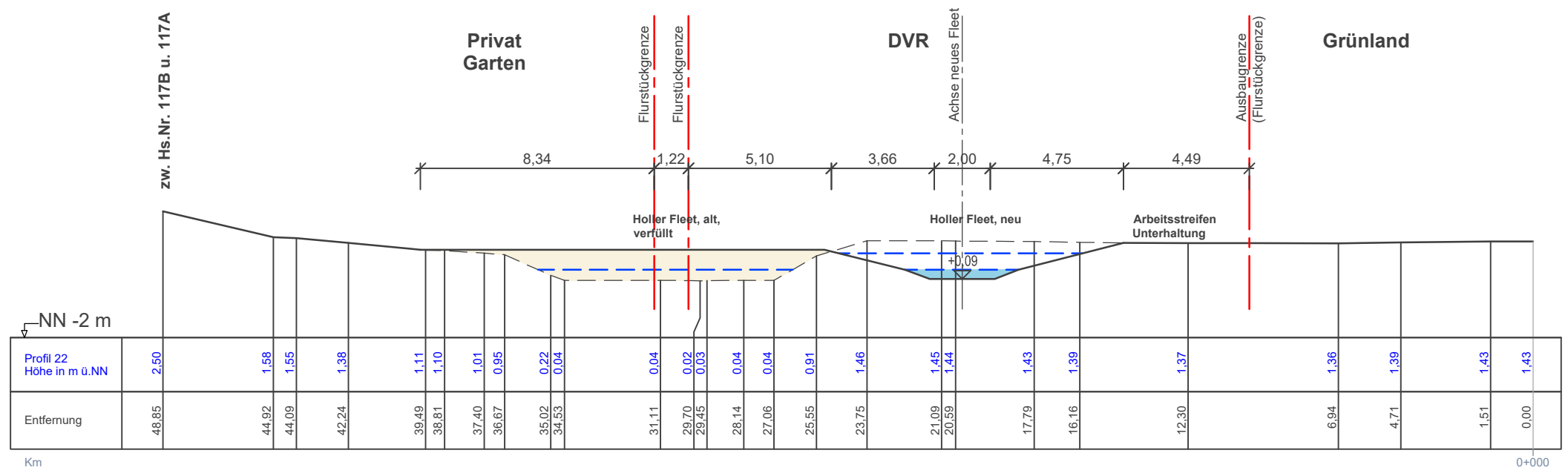
Entwurfsbearbeitung  Rembertstraße 30   28203 Bremen Tel 0421- 699 025-0   Fax 0421- 699 025-99 Mail bremen@pgg.de   Internet www.pgg.de	Datum	Zeichen
	bearbeitet 03.07.2018	Ba / RK
	gezeichnet 03.07.2018	Br
Bremen, den		

Teilvorhaben <b>Vorplanung</b>	Plan-Nr: 2.4.21a P2807
Planbezeichnung <b>Anliegergrundstücke - Profil 21</b>	Maßstab: <b>1 : 100</b>

Freigabe Bauherr



-  Neues Holler Fleet
-  Altes Holler Fleet
-  Bestandsbaum
-  Baum/Strauch entfernen
-  Wiese
-  Röhrichtentwicklung
-  Totholz
-  Störsteine
-  Flurstücksgrenze



c	Ergänzung Sohlhöhen, Änderungen Stempelfeld	18.11.2022	Br
b	Bestand angepasst (Halbinsel südliches Ufer), Variante 2 abgestimmt	01.04.2019	RK
a	Bestand angepasst (Halbinsel südliches Ufer)	14.03.2019	RK
Nr.	Art der Änderung	Datum	Zeichen

Bauvorhaben  
**Bremen Borgfeld**  
 Verlegung Holler Fleet

Auftraggeber  
 **Bremischer Deichverband am rechten Weserufer**  
 Am Lehester Deich 149  
 28357 Bremen

Entwurfsbearbeitung  
 **planungsgruppe grün**  
 Rembertstraße 30 | 28203 Bremen  
 Tel 0421- 699 025-0 | Fax 0421- 699 025-99  
 Mail bremen@pgg.de | Internet www.pgg.de

Datum	Zeichen
bearbeitet 03.07.2018	Ba / RK
gezeichnet 03.07.2018	Br
Bremen, den	

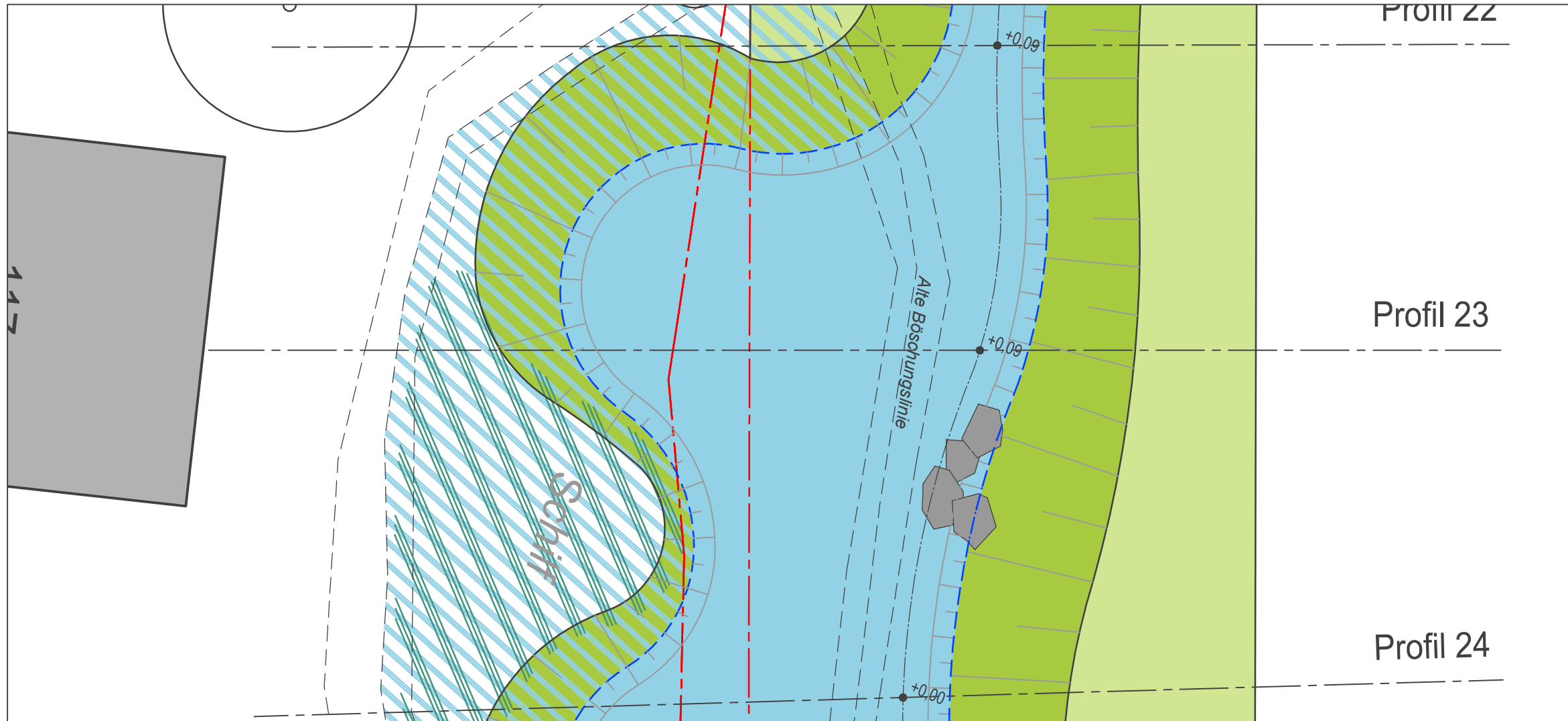
Teilvorhaben  
**Vorplanung**










Plan-Nr:	2.4.22c
P2807	
Maßstab:	1 : 100

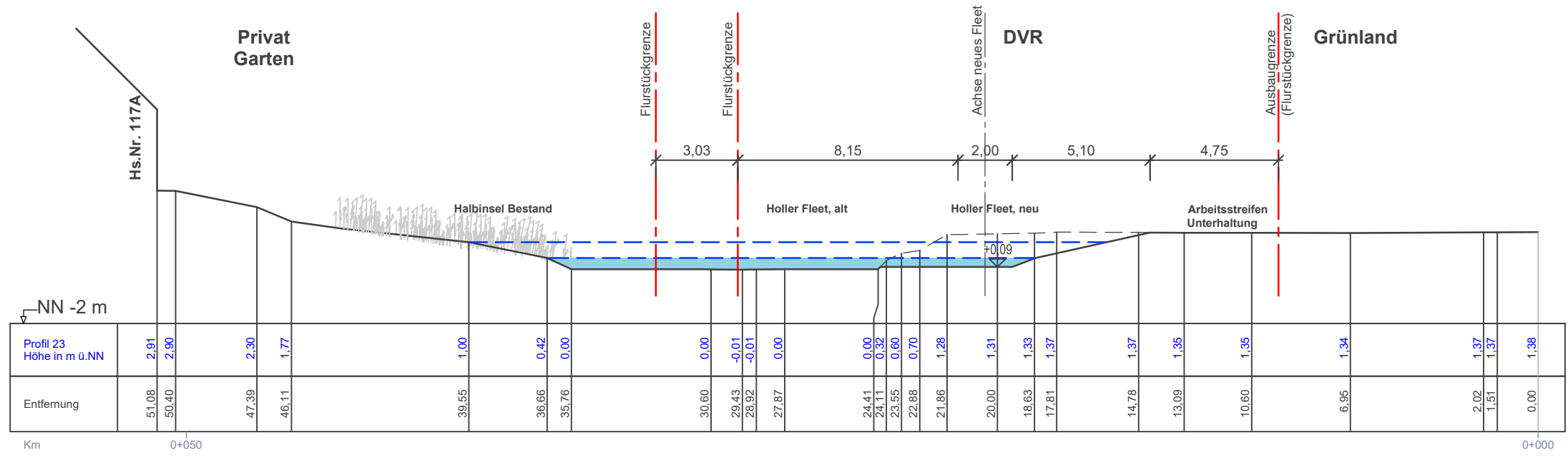
Planbezeichnung  
**Anliegergrundstücke - Profil 22**

Freigabe Bauherr







-  Neues Holler Fleet
-  Altes Holler Fleet
-  Bestandsbaum
-  Baum/Strauch entfernen
-  Wiese
-  Röhrichtentwicklung
-  Totholz
-  Störsteine
-  Flurstücksgrenze



c	Ergänzung Sohlhöhen, Änderungen Stempelfeld	18.11.2022	Br
b	Bestand angepasst (Halbinsel südliches Ufer), Variante 2 abgestimmt	01.04.2019	RK
a	Bestand angepasst (Halbinsel südliches Ufer), Insel entfällt	14.03.2019	RK
Nr.	Art der Änderung	Datum	Zeichen

Bauvorhaben  
**Bremen Borgfeld  
Verlegung Holler Fleet**

Auftraggeber  
 **Bremischer Deichverband am rechten Weserufer**  
Am Lehester Deich 149  
28357 Bremen

Entwurfsbearbeitung  
 **planungsgruppe grün**  
Rembertstraße 30 | 28203 Bremen  
Tel 0421- 699 025-0 | Fax 0421- 699 025-99  
Mail bremen@p gg.de | Internet www.p gg.de

Datum	Zeichen
bearbeitet 03.07.2018	Ba / RK
gezeichnet 03.07.2018	Br
Bremen, den	

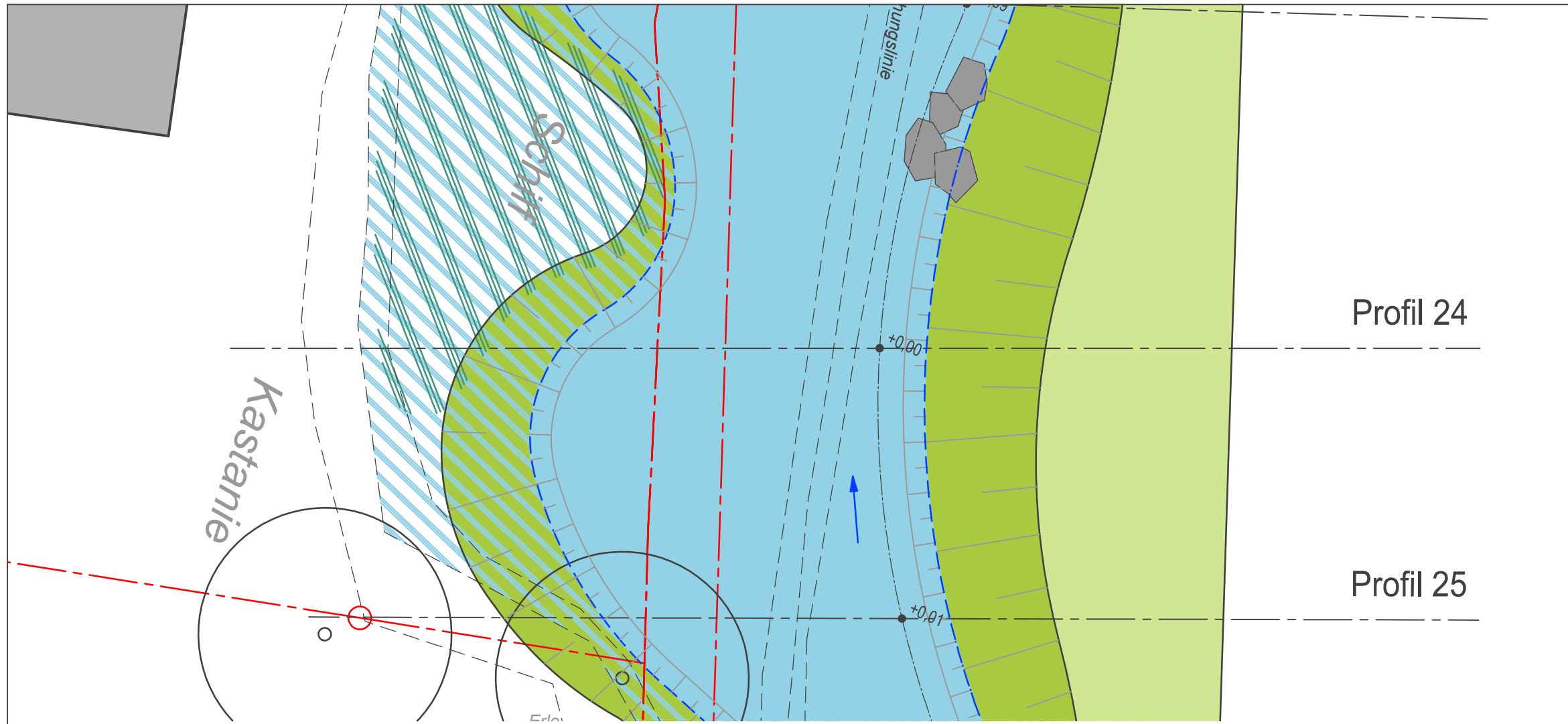
Teilvorhaben  
**Vorplanung**

Plan-Nr.  
2.4.23c  
P2807

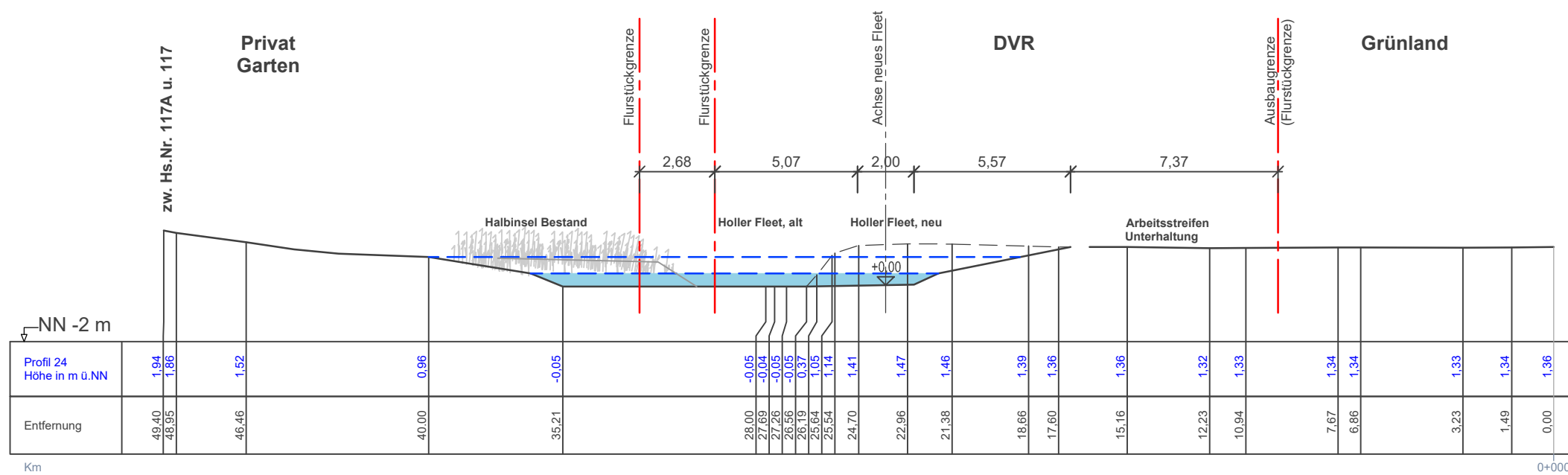
Planbezeichnung  
**Anliegergrundstücke - Profil 23**

Maßstab:  
**1 : 100**

Freigabe Bauherr



- Neues Holler Fleet
- Altes Holler Fleet
- Bestandsbaum
- Baum/Strauch entfernen
- Wiese
- Röhrichtentwicklung
- Totholz
- Störsteine
- Flurstücksgrenze



c	Ergänzung Sohlhöhen, Änderungen Stempelfeld	18.11.2022	Br
b	Bestand angepasst (Halbinsel südliches Ufer), Variante 2 abgestimmt	01.04.2019	RK
a	Bestand angepasst (Halbinsel südliches Ufer), Insel entfällt	14.03.2019	RK
Nr.	Art der Änderung	Datum	Zeichen

**Bauvorhaben**  
**Bremen Borgfeld**  
**Verlegung Holler Fleet**

**Auftraggeber**  
**Bremischer Deichverband am rechten Weserufer**  
 Am Lehester Deich 149  
 28357 Bremen

**Entwurfsbearbeitung**  
**planungsgruppe grün**  
 Rembertstraße 30 | 28203 Bremen  
 Tel 0421- 699 025-0 | Fax 0421- 699 025-99  
 Mail bremen@pgg.de | Internet www.pgg.de

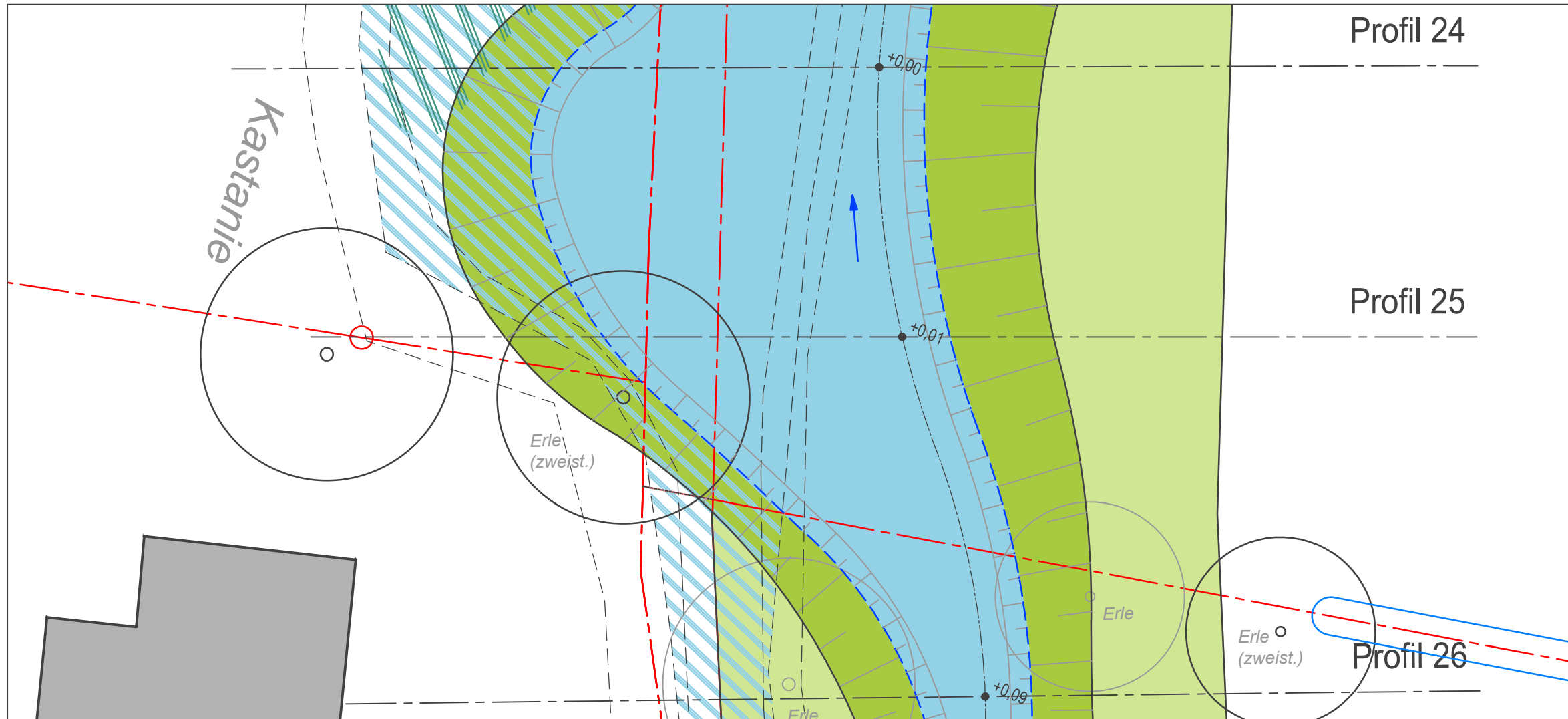
Datum		Zeichen
bearbeitet	03.07.2018	Ba / RK
gezeichnet	03.07.2018	Br
Bremen, den		

**Teilvorhaben**  
**Vorplanung**

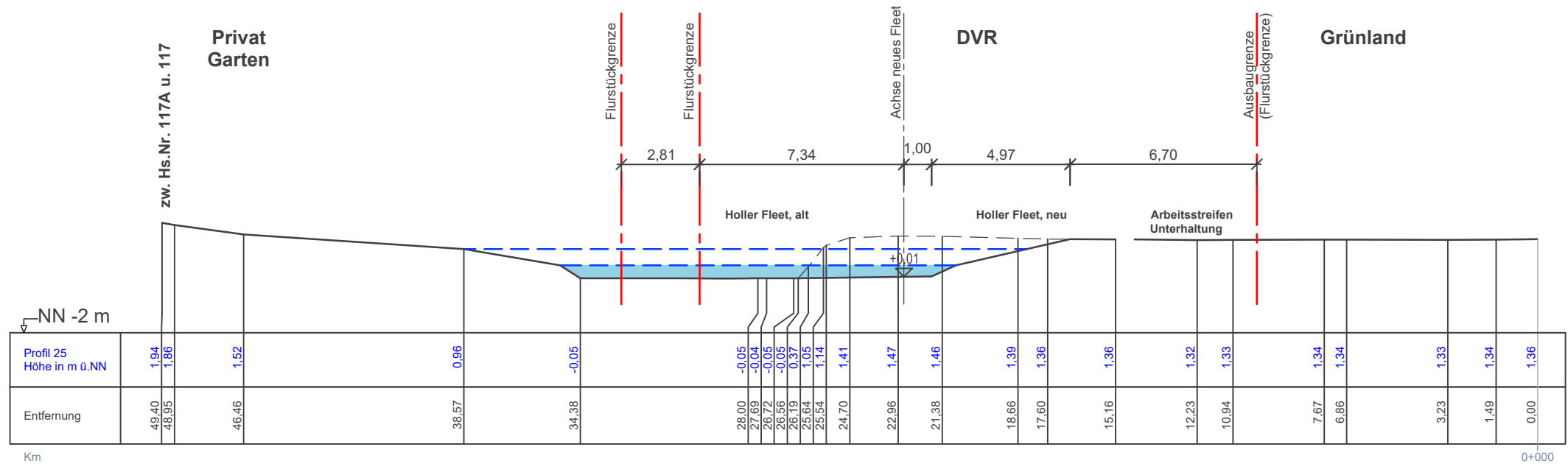
**Planbezeichnung**  
**Anliegergrundstücke - Profil 24**

**Freigabe Bauherr**

Plan-Nr.: 2.4.24c  
 P2807  
 Maßstab: 1 : 100



- Neues Holler Fleet
- Altes Holler Fleet
- Bestandsbaum
- Baum/Strauch entfernen
- Wiese
- Röhrichtentwicklung
- Totholz
- Störsteine
- Flurstücksgrenze



Km	1.94	1.86	1.52	0.96	-0.05	-0.05	-0.04	-0.05	0.37	1.05	1.14	1.41	1.47	1.46	1.39	1.36	1.36	1.32	1.33	1.34	1.34	1.33	1.34	1.34	1.33	1.34	1.36	
Profil 25 Höhe in m ü.NN	49.40	48.95	46.46	38.57	34.38	28.00	27.69	26.72	26.56	26.19	25.64	25.54	24.70	22.96	21.38	18.66	17.60	15.16	12.23	10.94	7.67	6.86	3.23	1.49	0.00			
Entfernung																												

c	Ergänzung Sohlhöhen, Änderungen Stempelfeld	18.11.2022	Br
b	Bestand angepasst (Halbinsel südliches Ufer), Variante 2 abgestimmt	01.04.2019	RK
a	Bestand angepasst (Halbinsel südliches Ufer), Insel entfällt	14.03.2019	RK
Nr.	Art der Änderung	Datum	Zeichen

**Bremens Borgfeld Verlegung Holler Fleet**

**Auftraggeber**  
 Bremischer Deichverband am rechten Weserufer  
 Am Lehester Deich 149  
 28357 Bremen

**Entwurfsbearbeitung**  
 planungsgruppe grün  
 Rembertstraße 30 | 28203 Bremen  
 Tel 0421- 699 025-0 | Fax 0421- 699 025-99  
 Mail bremen@pgg.de | Internet www.pgg.de

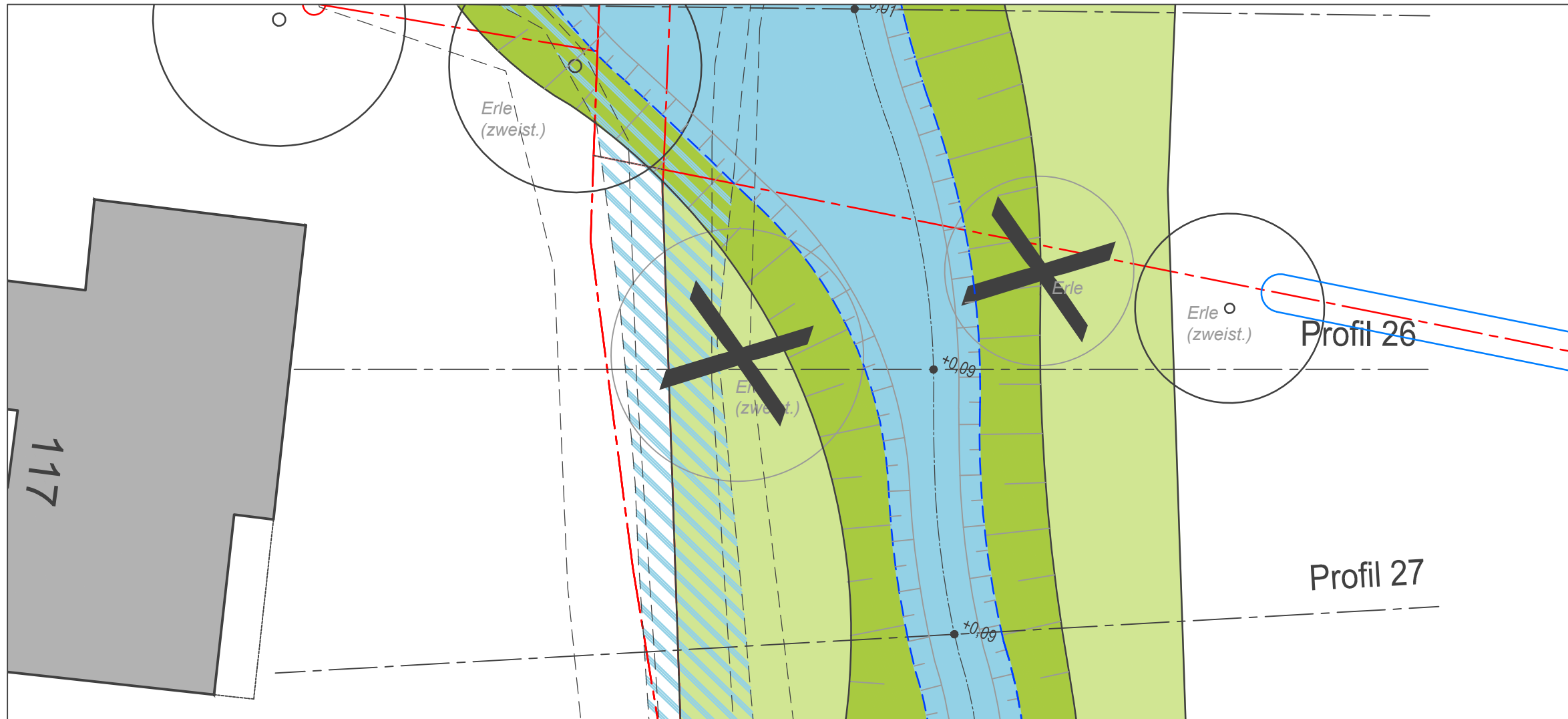
Datum	03.07.2018	Zeichen	Ba / RK
bearbeitet	03.07.2018	gezeichnet	Br
Bremen, den			


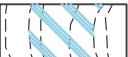







**Teilvorhaben**  
Vorplanung

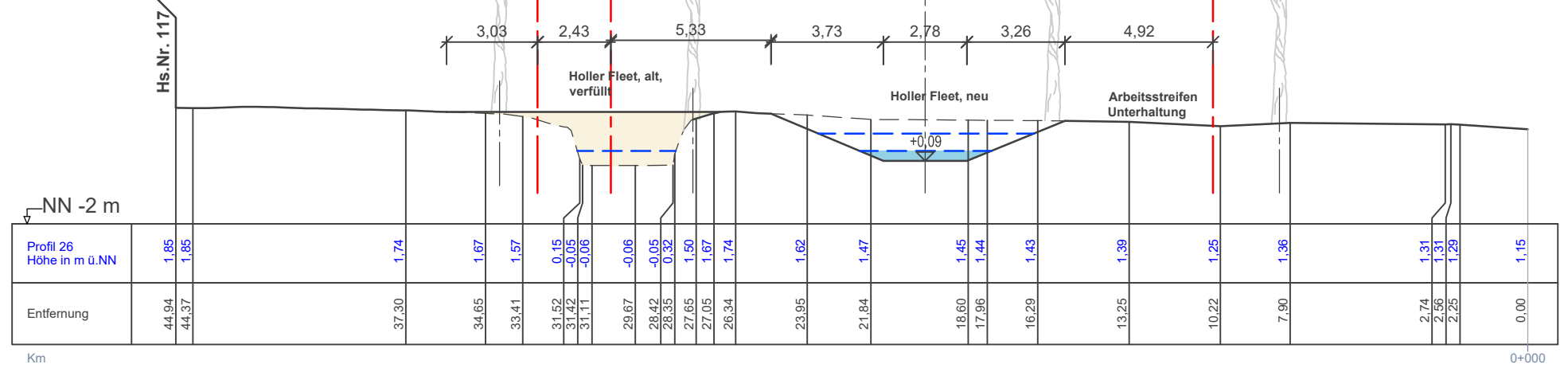
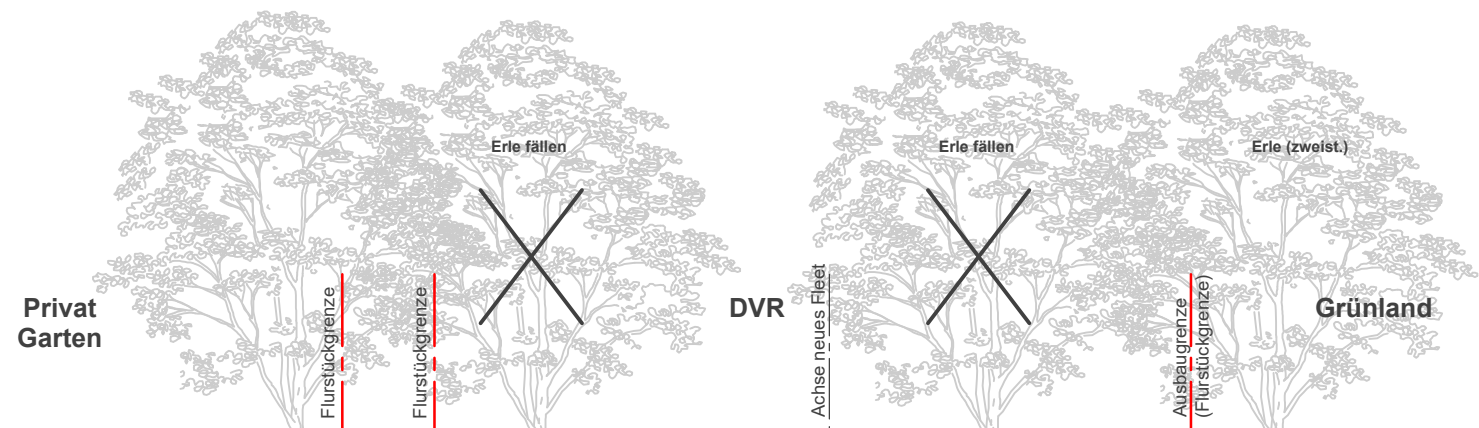
**Planbezeichnung**  
Anliegergrundstücke - Profil 25

**Freigabe Bauherr**

Plan-Nr.: 2.4.25c  
P2807  
Maßstab: 1 : 100



-  Neues Holler Fleet
-  Altes Holler Fleet
-  Bestandsbaum
-  Baum/Strauch entfernen
-  Wiese
-  Röhrchentwicklung
-  Totholz
-  Störsteine
-  Flurstücksgrenze



b	Ergänzung Sohlhöhen, Änderungen Stempelfeld	18.11.2022	Br
a	Anpassung Baum und Verfüllung	14.03.2022	RK
Nr.	Art der Änderung	Datum	Zeichen

**Bremischer Deichverband am rechten Weserufer**  
Am Lehester Deich 149  
28357 Bremen

**planungsgruppe grün**  
Rembertstraße 30 | 28203 Bremen  
Tel 0421- 699 025-0 | Fax 0421- 699 025-99  
Mail bremen@pgg.de | Internet www.pgg.de

Datum		Zeichen	
bearbeitet	03.07.2018	Ba	RK
gezeichnet	03.07.2018	Br	
Bremen, den			

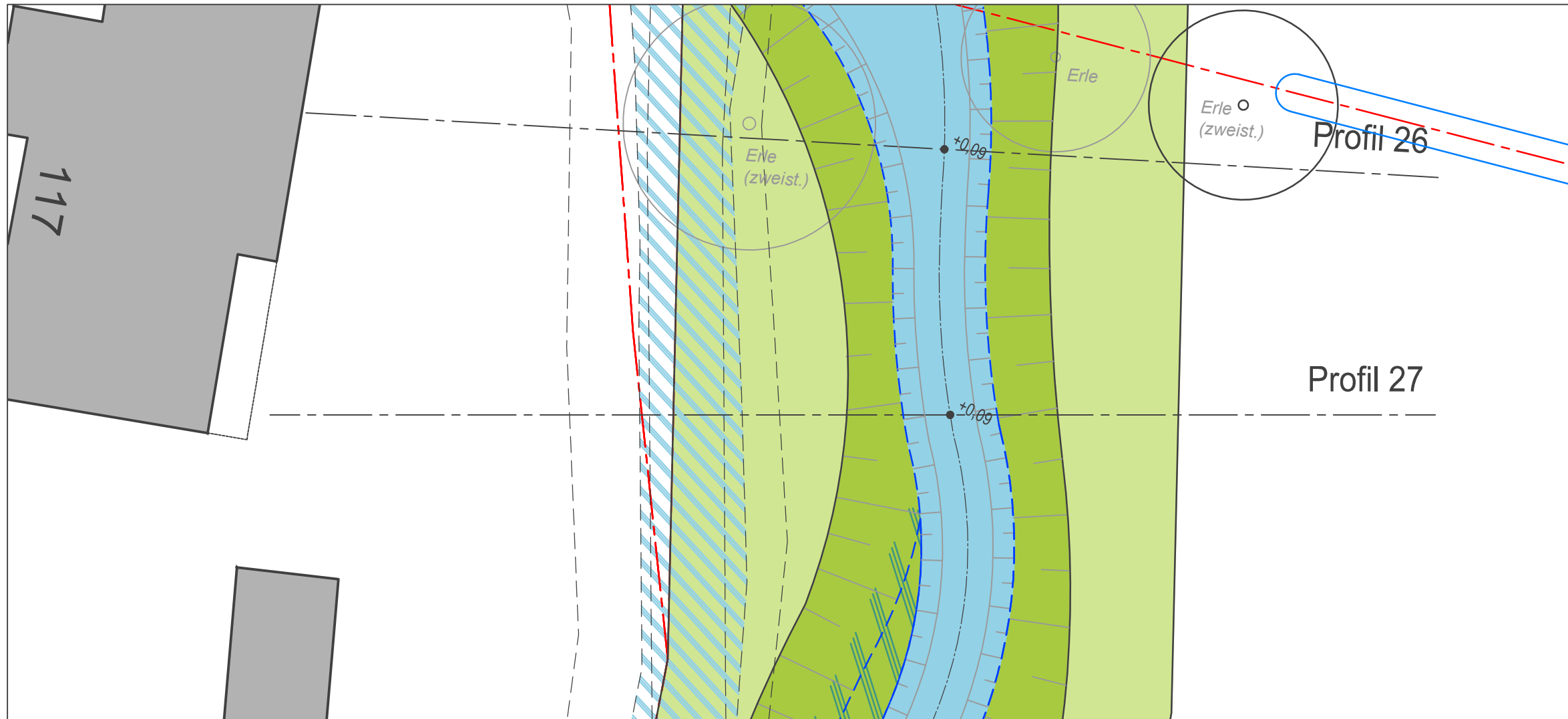
Teilvorhaben: **Vorplanung**


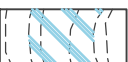







Plan-Nr.: 2.4.26b  
P2807

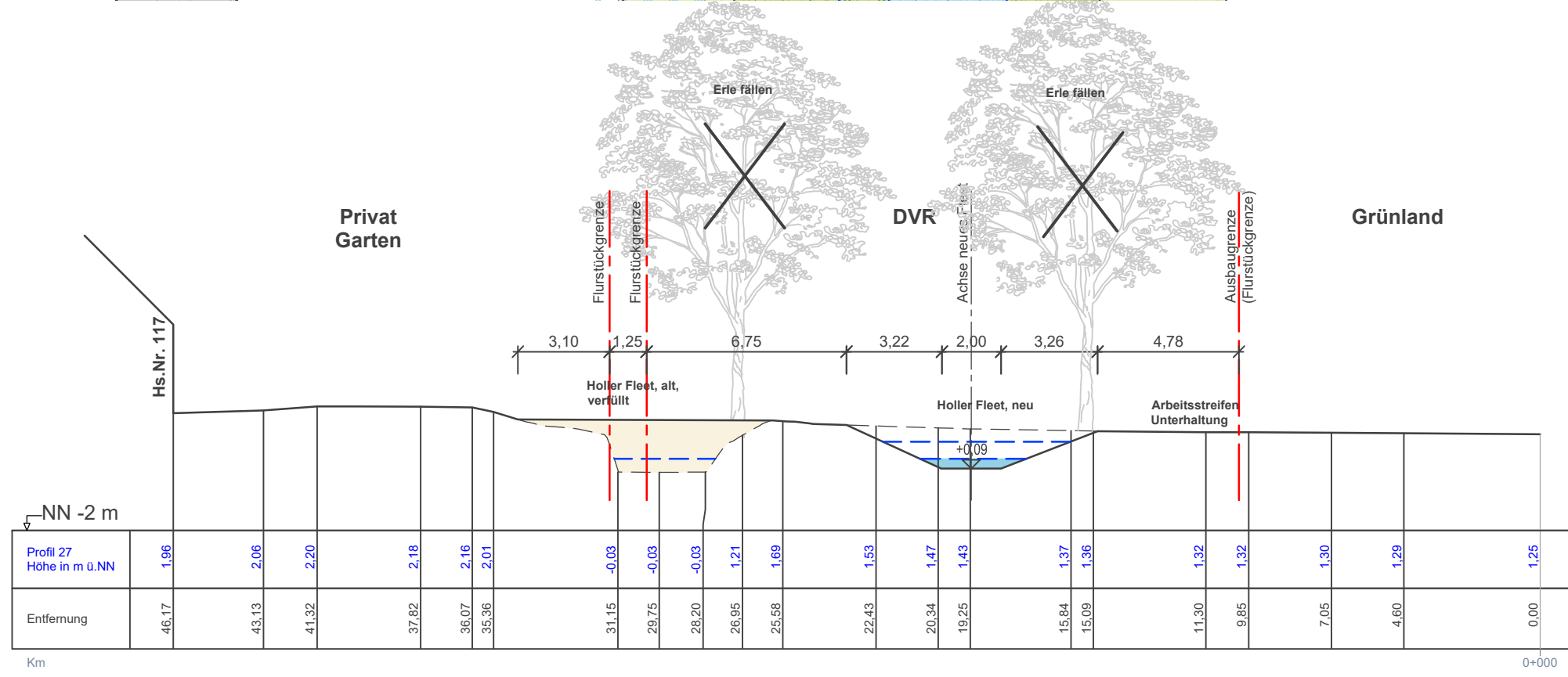
Planbezeichnung: **Anliegergrundstücke - Profil 26**

Maßstab: 1 : 100

Freigabe Bauherr



-  Neues Holler Fleet
-  Altes Holler Fleet
-  Bestandsbaum
-  Baum/Strauch entfernen
-  Wiese
-  Röhrichtentwicklung
-  Totholz
-  Störsteine
-  Flurstücksgrenze



b	Ergänzung Sohlhöhen, Änderungen Stempelfeld	18.11.2022	Br
a	Anpassung Bäume	14.03.2022	RK
Nr.	Art der Änderung	Datum	Zeichen

**Bremischer Deichverband am rechten Weserufer**  
Am Lehester Deich 149  
28357 Bremen

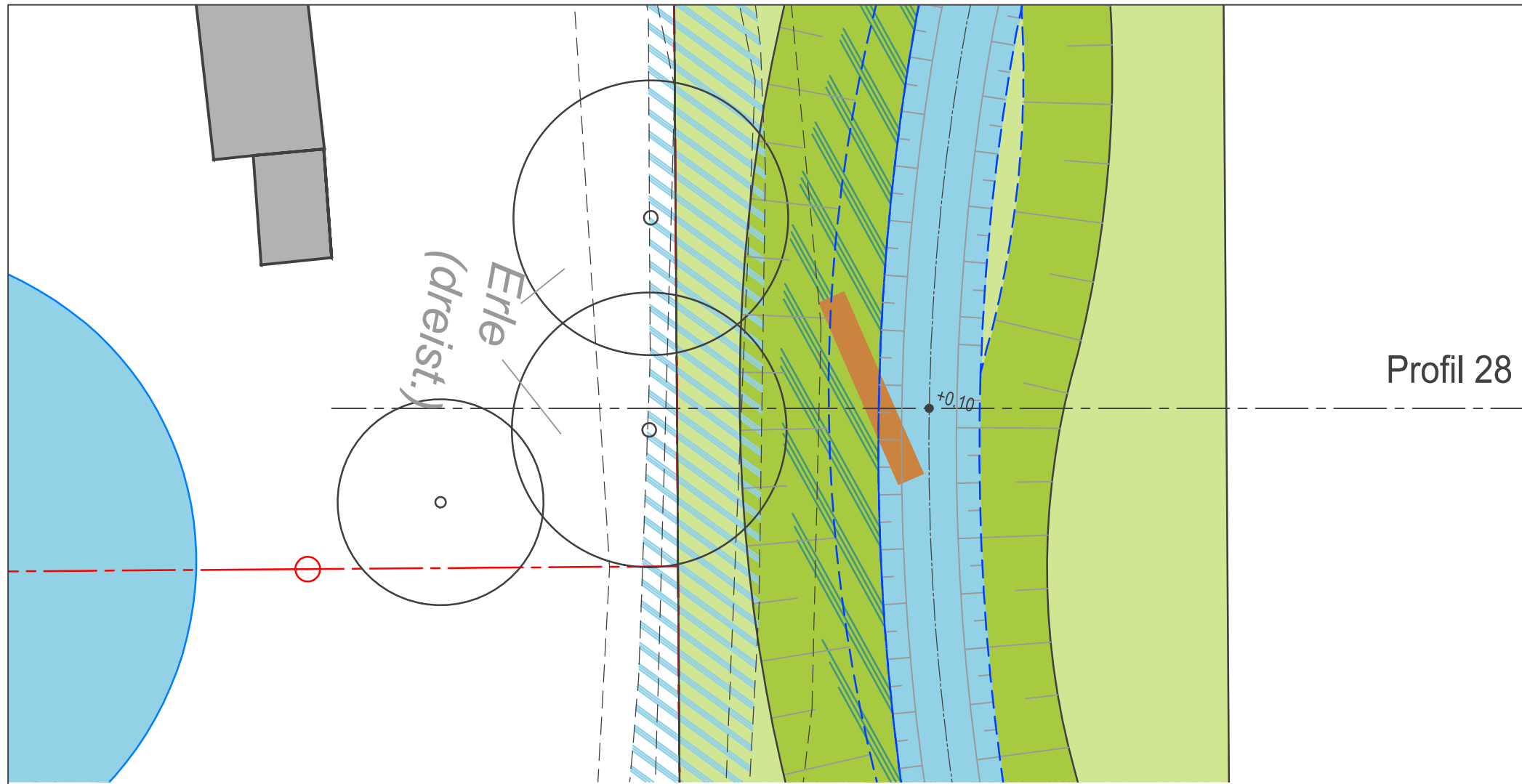
**Bremischer Deichverband am rechten Weserufer**  
Verlegung Holler Fleet







**planungsgruppe grün**  
Rembertstraße 30 | 28203 Bremen  
Tel 0421- 699 025-0 | Fax 0421- 699 025-99  
Mail bremen@pgg.de | Internet www.pgg.de

Entwurfsbearbeitung	Datum	Zeichen
bearbeitet	03.07.2018	Ba / RK
gezeichnet	03.07.2018	Br
Bremen, den		

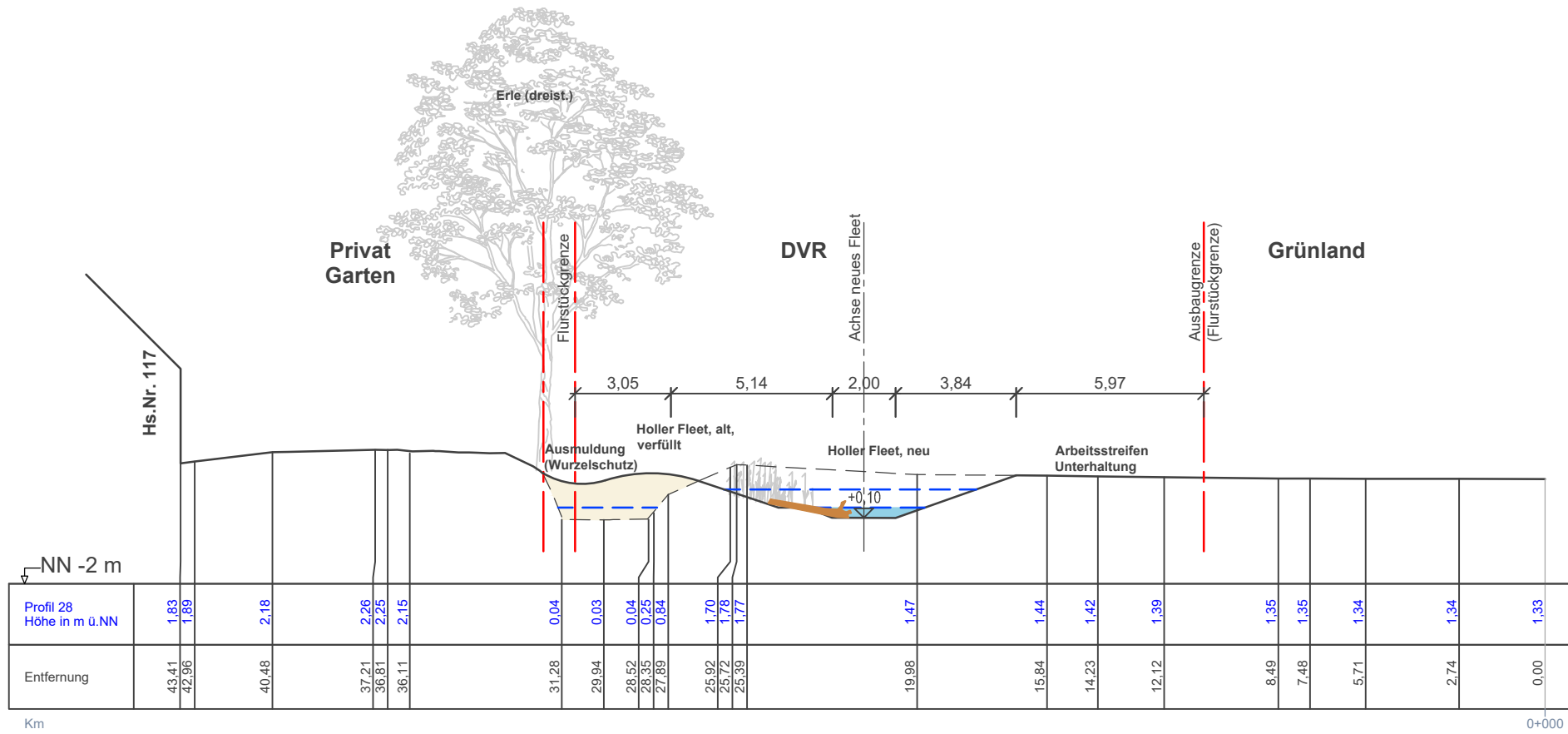
Teilvorhaben	Plan-Nr.
Vorplanung	2.4.27b
Planbezeichnung	P2807
Anliegergrundstücke - Profil 27	Maßstab:
	1 : 100

Freigabe Bauherr



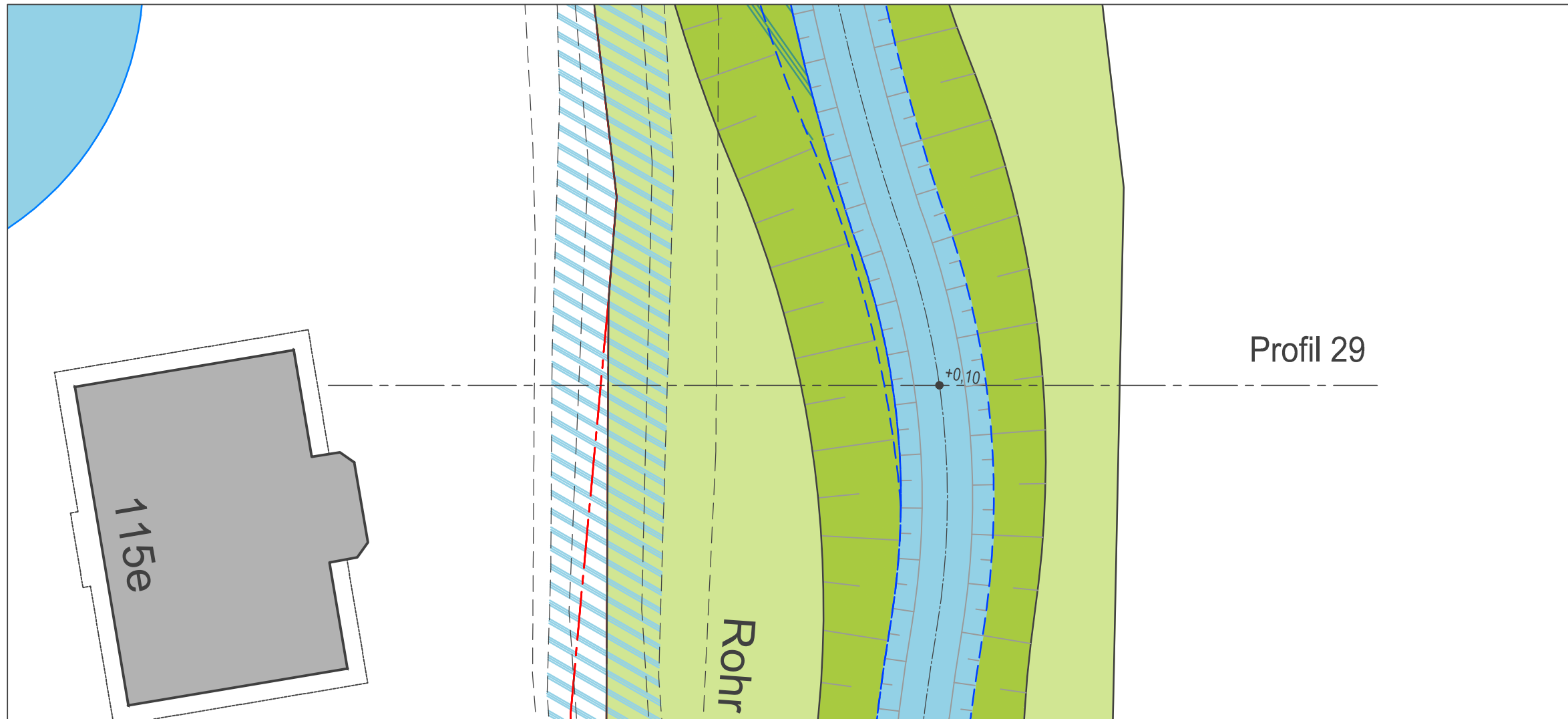
-  Neues Holler Fleet
-  Altes Holler Fleet
-  Bestandsbaum
-  Baum/Strauch entfernen
-  Wiese
-  Röhrchentwicklung
-  Totholz
-  Störsteine
-  Flurstücksgrenze

Profil 28

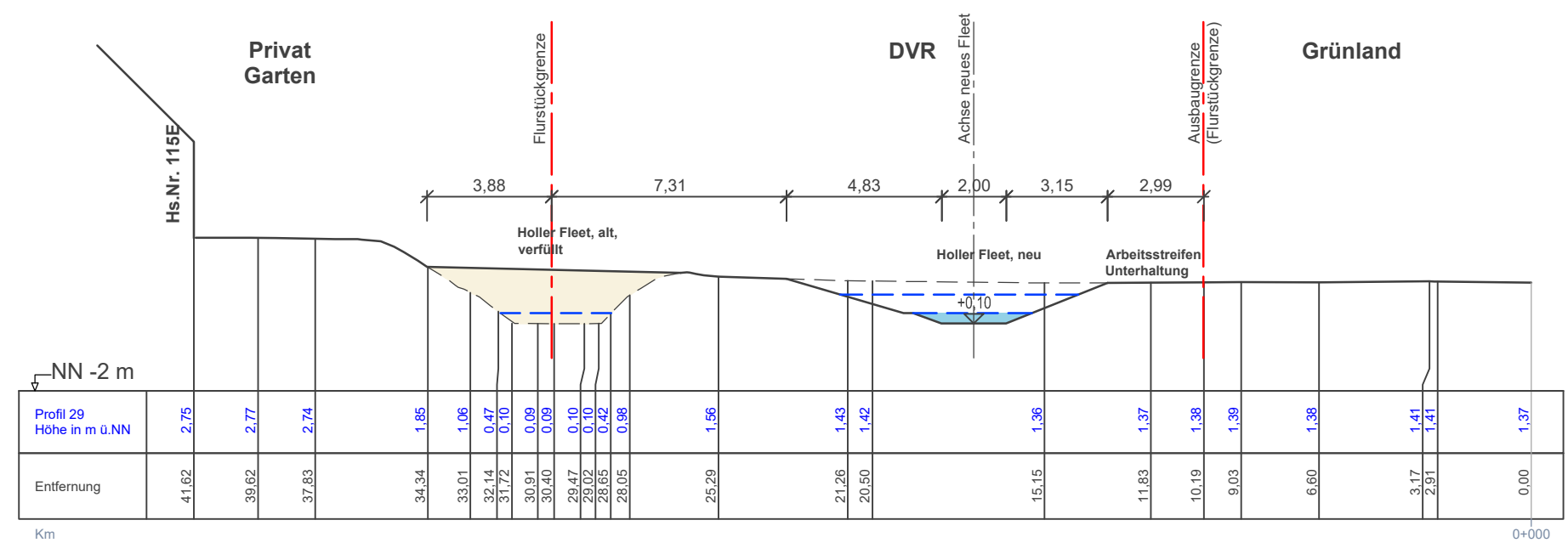


Profil 28	43,41	42,96	40,48	37,21	36,81	36,11	31,28	29,94	28,52	28,35	27,89	25,92	25,72	25,39	19,98	15,84	14,23	12,12	8,49	7,48	5,71	2,74	0,00
Höhe in m ü.NN	1,83	1,89	2,18	2,26	2,25	2,15	0,04	0,03	0,04	0,25	0,84	1,70	1,78	1,77	1,47	1,44	1,42	1,39	1,35	1,35	1,34	1,34	1,33
Entfernung								3,05	5,14	2,00	3,84	5,97											

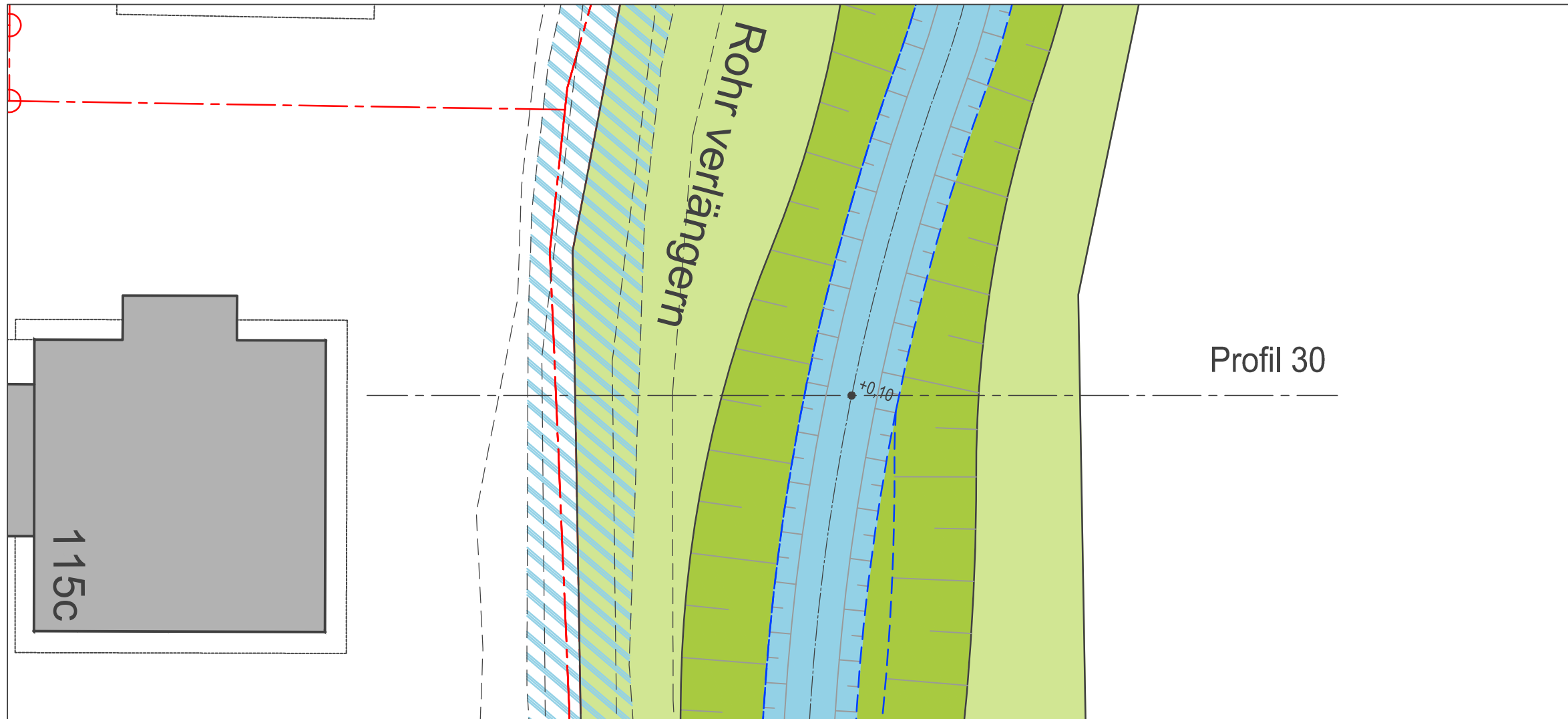
a		Ergänzung Sohlhöhen, Änderungen Stempelfeld	18.11.2022	Br
Nr.	Art der Änderung		Datum	Zeichen
Bauvorhaben				
<b>Bremen Borgfeld</b> Verlegung Holler Fleet				
Auftraggeber				
 Bremischer Deichverband am rechten Weserufer Am Lehester Deich 149 28357 Bremen				
Entwurfsbearbeitung			Datum	Zeichen
 Rembertstraße 30   28203 Bremen Tel 0421- 699 025-0   Fax 0421- 699 025-99 Mail bremen@p gg.de   Internet www.p gg.de			03.07.2018	Ba / RK
Teilvorhaben			Plan-Nr.	
<b>Vorplanung</b>			2.4.28a	
Planbezeichnung			Maßstab:	
<b>Anliegergrundstücke - Profil 28</b>			1 : 100	
Freigabe Bauherr				



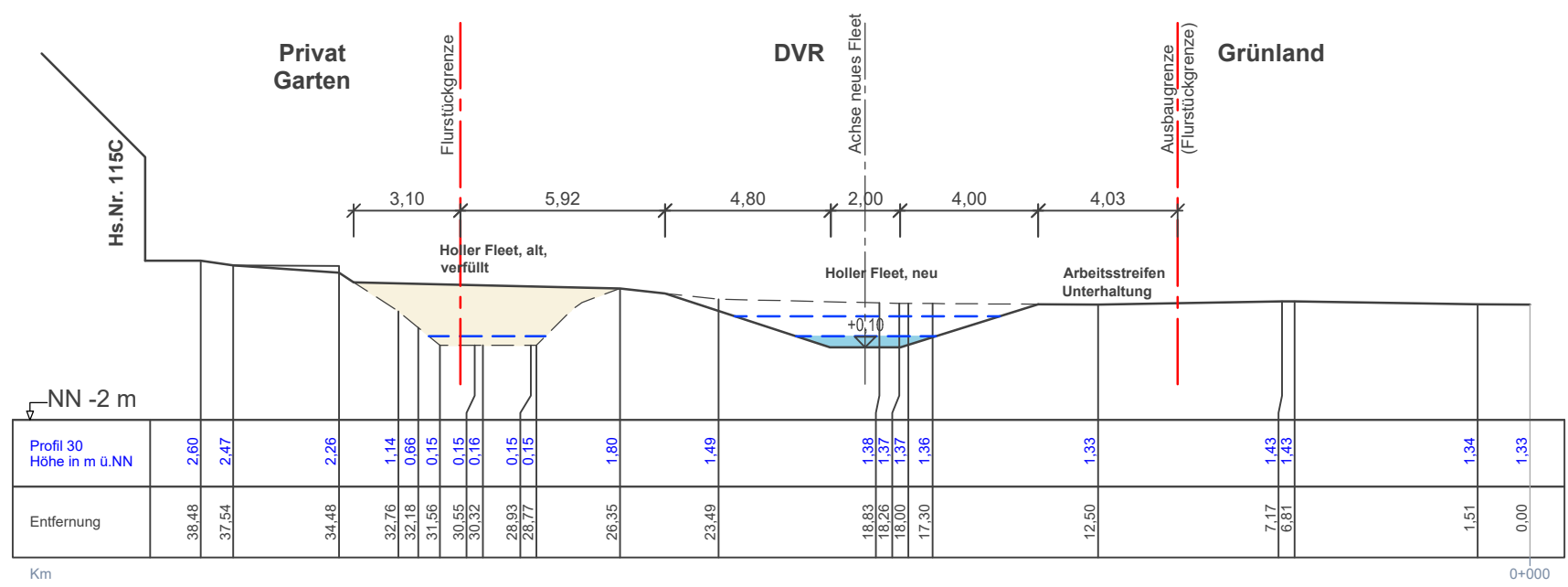
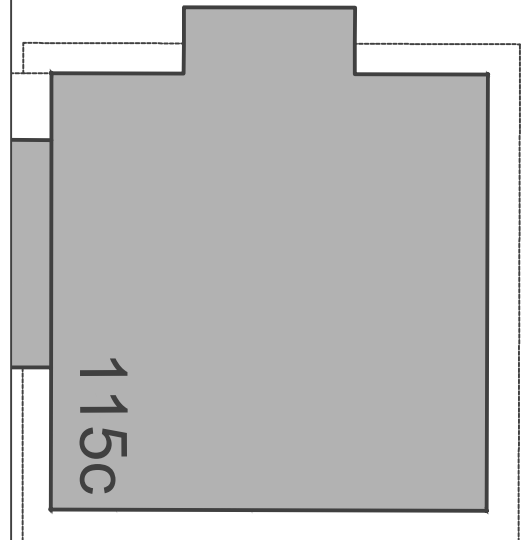
-  Neues Holler Fleet
-  Altes Holler Fleet
-  Bestandsbaum
-  Baum/Strauch entfernen
-  Wiese
-  Röhrchentwicklung
-  Totholz
-  Störsteine
-  Flurstücksgrenze



a		Ergänzung Sohlhöhen, Änderungen Stempelfeld	18.11.2022	Br
Nr.	Art der Änderung		Datum	Zeichen
Bauvorhaben				
<b>Bremen Borgfeld Verlegung Holler Fleet</b>				
Auftraggeber				
		Bremischer Deichverband am rechten Weserufer Am Lehester Deich 149 28357 Bremen		
Entwurfsbearbeitung			Datum	Zeichen
		Rembertstraße 30   28203 Bremen Tel 0421- 699 025-0   Fax 0421- 699 025-99 Mail bremen@pgg.de   Internet www.pgg.de	bearbeitet 03.07.2018	Ba / RK
Teilvorhaben			Plan-Nr:	
Vorplanung			2.4.29a	
Planbezeichnung			gezeichnet 03.07.2018	Br
Anliegergrundstücke - Profil 29			Bremen, den	
Freigabe Bauherr			Maßstab:	
			1 : 100	

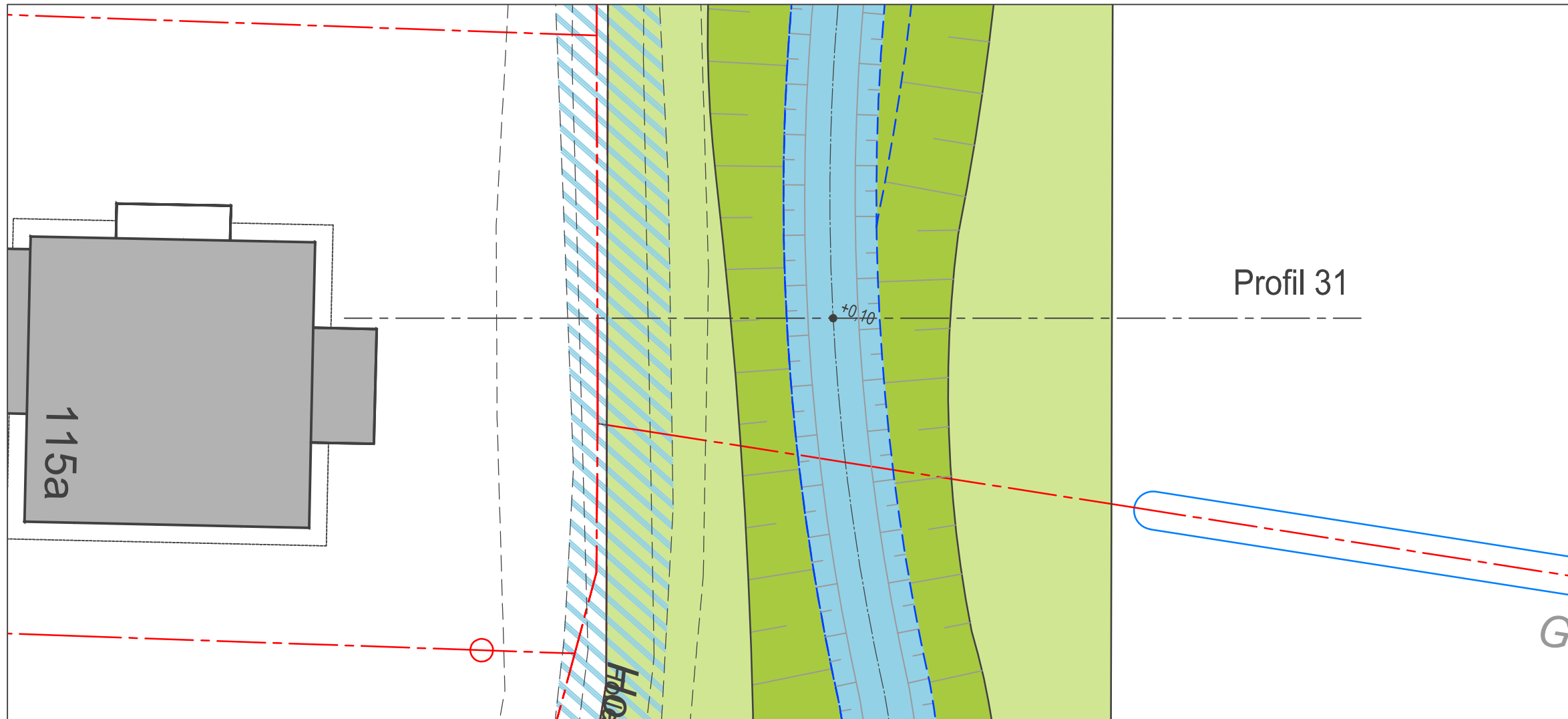


-  Neues Holler Fleet
-  Altes Holler Fleet
-  Bestandsbaum
-  Baum/Strauch entfernen
-  Wiese
-  Röhrchentwicklung
-  Totholz
-  Störsteine
-  Flurstücksgrenze

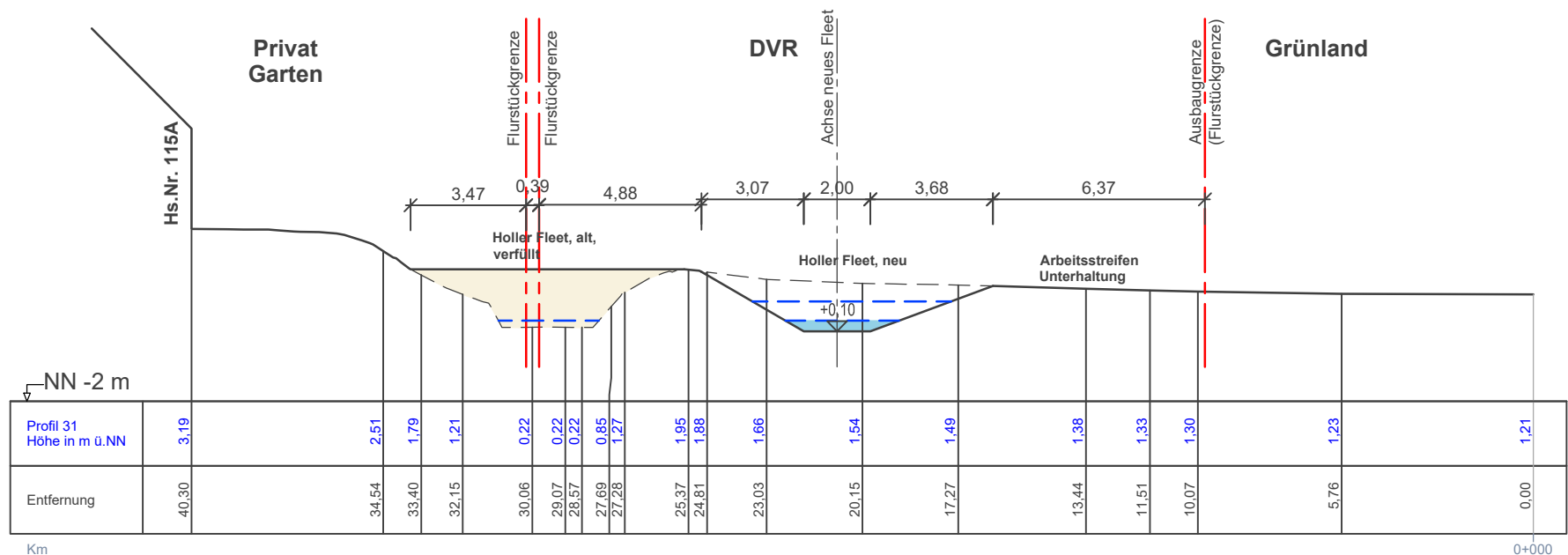


a		Ergänzung Sohlhöhen, Änderungen Stempelfeld	18.11.2022	Br
Nr.	Art der Änderung		Datum	Zeichen
Bauvorhaben				
<b>Bremen Borgfeld Verlegung Holler Fleet</b>				
Auftraggeber				
		Bremischer Deichverband am rechten Weserufer Am Lehester Deich 149 28357 Bremen		
Entwurfsbearbeitung			Datum	Zeichen
		Rembertstraße 30   28203 Bremen Tel 0421- 699 025-0   Fax 0421- 699 025-99 Mail bremen@pgg.de   Internet www.pgg.de	bearbeitet 03.07.2018	Ba / RK
			gezeichnet 03.07.2018	Br
			Bremen, den	
Teilvorhaben			Plan-Nr.	
Vorplanung			2.4.30a	
Planbezeichnung			P2807	
Anliegergrundstücke - Profil 30			Maßstab:	
			1 : 100	
Freigabe Bauherr				





-  Neues Holler Fleet
-  Altes Holler Fleet
-  Bestandsbaum
-  Baum/Strauch entfernen
-  Wiese
-  Röhrichtentwicklung
-  Totholz
-  Störsteine
-  Flurstücksgrenze



a Ergänzung Sohlhöhen, Änderungen Stempelfeld		18.11.2022	Br
Nr.	Art der Änderung	Datum	Zeichen

**Bremens Borgfeld Verlegung Holler Fleet**

**Auftraggeber**  
 Bremischer Deichverband am rechten Weserufer  
 Am Lehester Deich 149  
 28357 Bremen

Entwurfsbearbeitung		Datum	Zeichen
	Rembertstraße 30   28203 Bremen Tel 0421- 699 025-0   Fax 0421- 699 025-99 Mail bremen@pgg.de   Internet www.pgg.de	bearbeitet 03.07.2018	Ba / RK
		gezeichnet 03.07.2018	Br

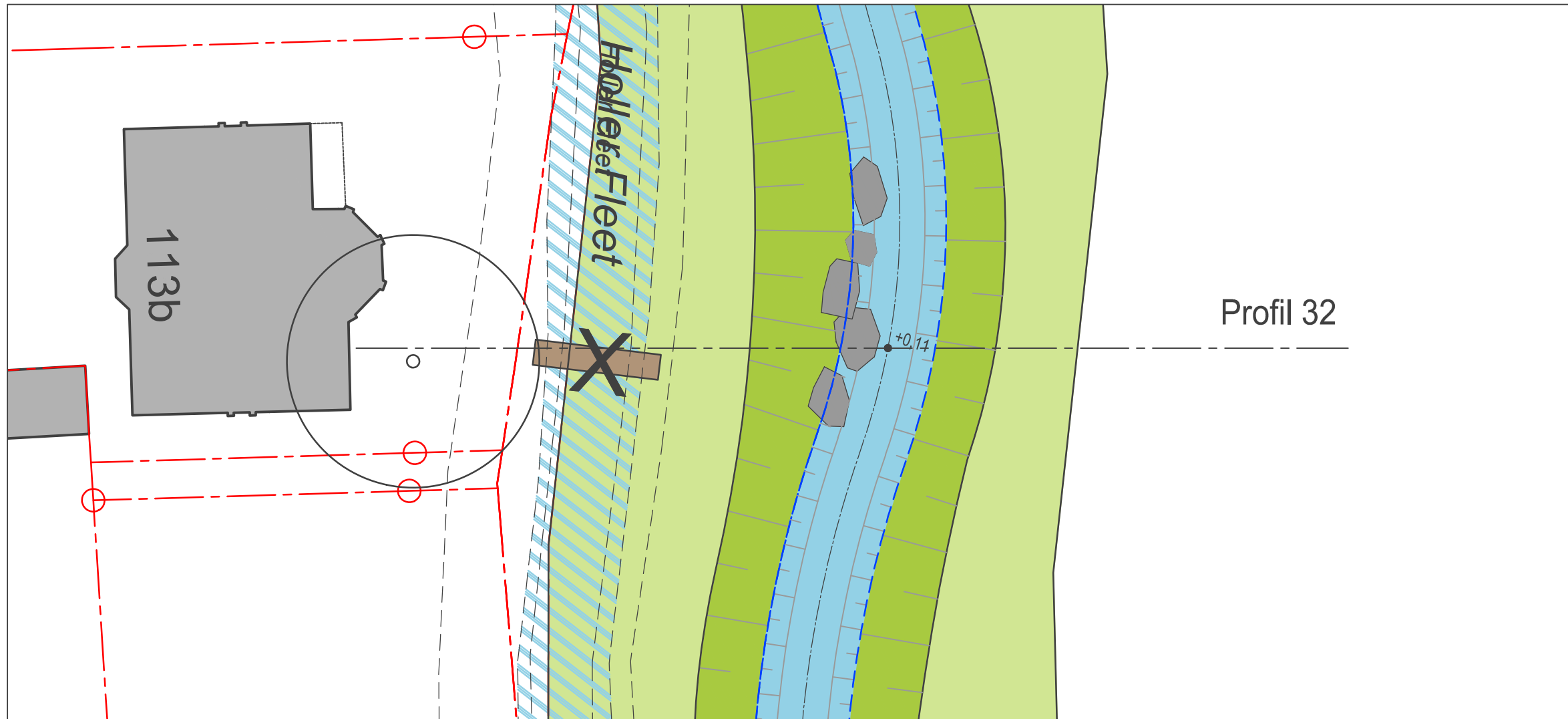
**Teilvorhaben**  
Vorplanung

**Plan-Nr.**  
2.4.31a

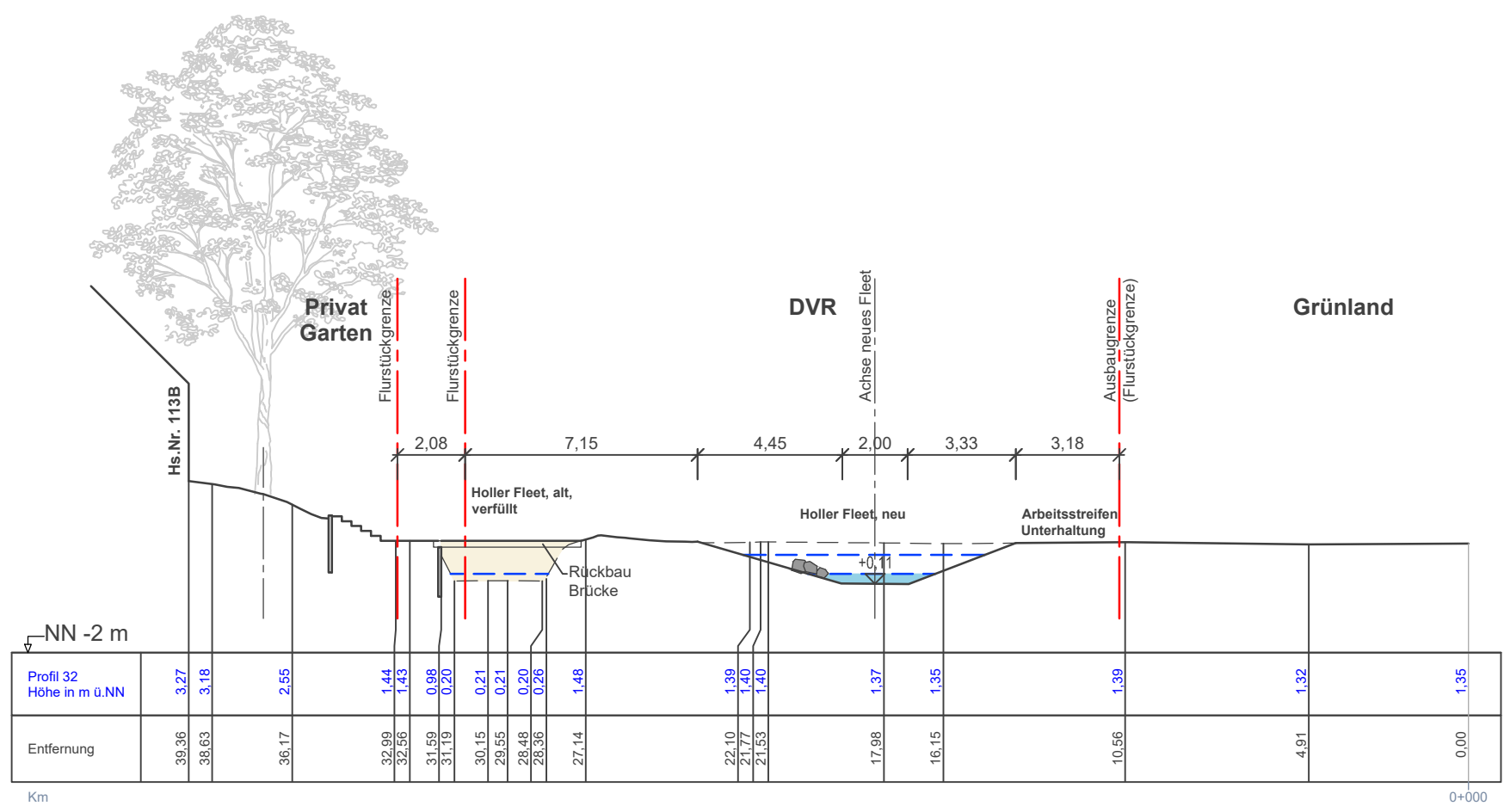
**Planbezeichnung**  
Anliegergrundstücke - Profil 31

**Maßstab:**  
1 : 100

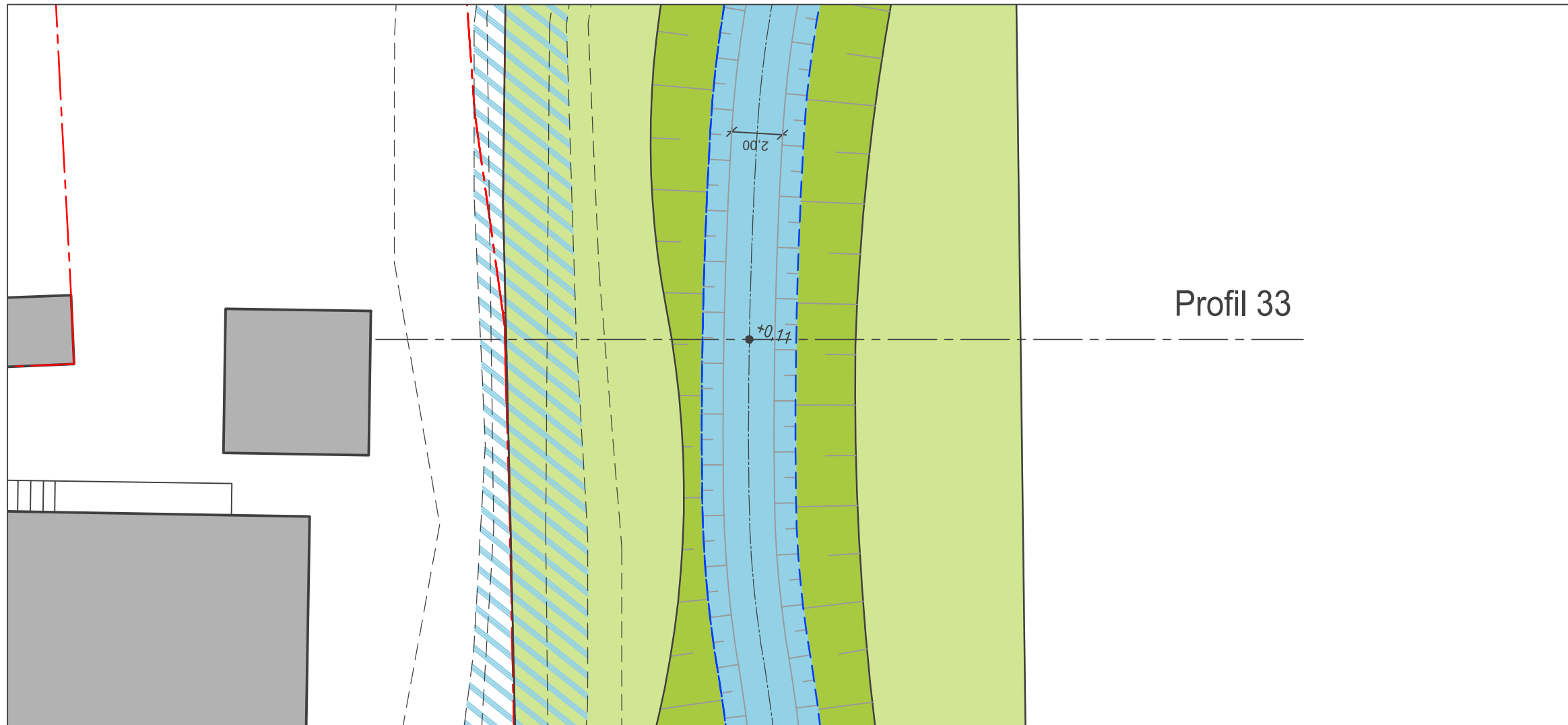
**Freigabe Bauherr**



-  Neues Holler Fleet
-  Altes Holler Fleet
-  Bestandsbaum
-  Baum/Strauch entfernen
-  Wiese
-  Röhrichtentwicklung
-  Totholz
-  Störsteine
-  Flurstücksgrenze

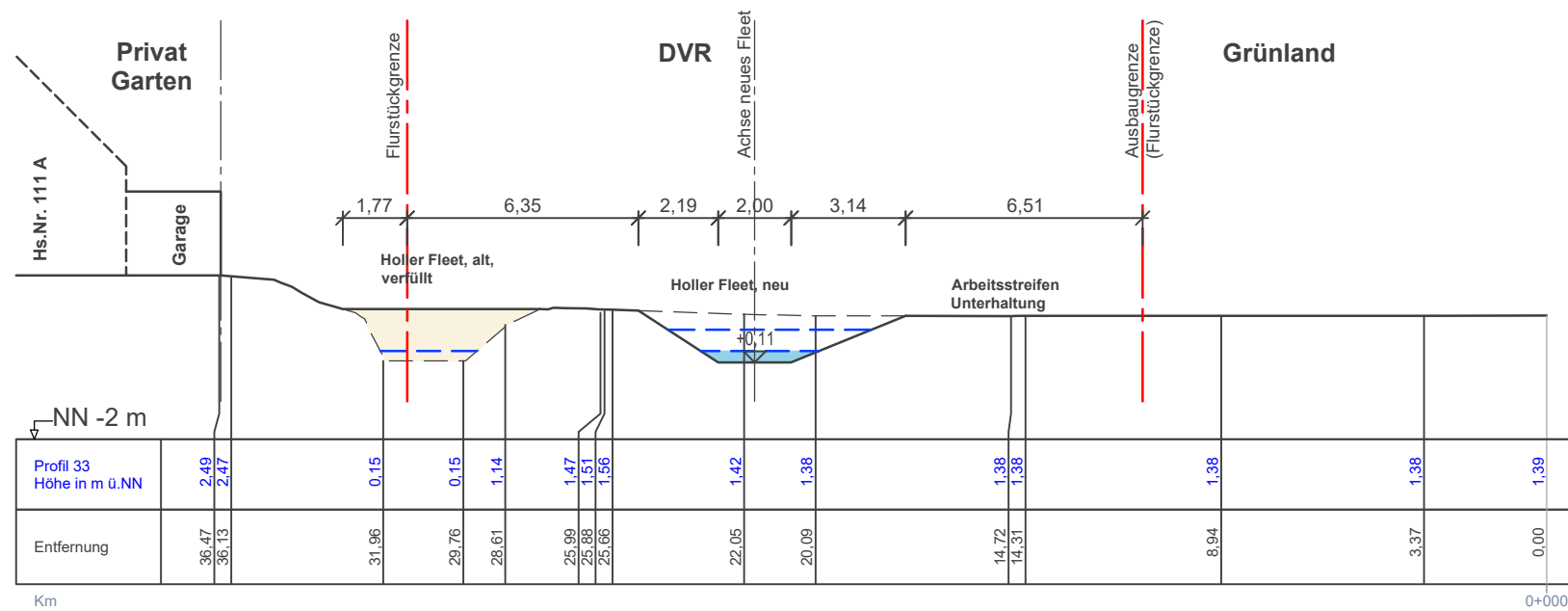


a Ergänzung Sohlhöhen, Änderungen Stempelfeld	18.11.2022 Br
Nr. Art der Änderung	Datum Zeichen
Bauvorhaben	
<b>Bremen Borgfeld Verlegung Holler Fleet</b>	
Auftraggeber	
 <b>Bremischer Deichverband am rechten Weserufer</b> Am Lehester Deich 149 28357 Bremen	
Entwurfsbearbeitung	
 Rembertstraße 30   28203 Bremen Tel 0421- 699 025-0   Fax 0421- 699 025-99 Mail bremen@pgg.de   Internet www.pgg.de	Datum Zeichen bearbeitet 03.07.2018 Ba / RK gezeichnet 03.07.2018 Br Bremen, den
Teilvorhaben	
<b>Vorplanung</b>	
Planbezeichnung	
<b>Anliegergrundstücke - Profil 32</b>	
Freigabe Bauherr	
Plan-Nr.: 2.4.32a P2807 Maßstab: 1 : 100	



Profil 33

-  Neues Holler Fleet
-  Altes Holler Fleet
-  Bestandsbaum
-  Baum/Strauch entfernen
-  Wiese
-  Röhrchentwicklung
-  Totholz
-  Störsteine
-  Flurstücksgrenze




a	Ergänzung Sohlhöhen, Änderungen Stempelfeld	18.11.2022	Br
Nr.	Art der Änderung	Datum	Zeichen

Bauvorhaben


### Bremen Borgfeld Verlegung Holler Fleet

Auftraggeber



**Bremischer Deichverband am rechten Weserufer**  
Am Lehester Deich 149  
28357 Bremen

Entwurfsbearbeitung



Rembertstraße 30 | 28203 Bremen  
Tel 0421- 699 025-0 | Fax 0421- 699 025-99  
Mail bremen@pgg.de | Internet www.pgg.de

Datum	Zeichen
bearbeitet 03.07.2018	Ba / RK
gezeichnet 03.07.2018	Br
Bremen, den	

Teilvorhaben

**Vorplanung**

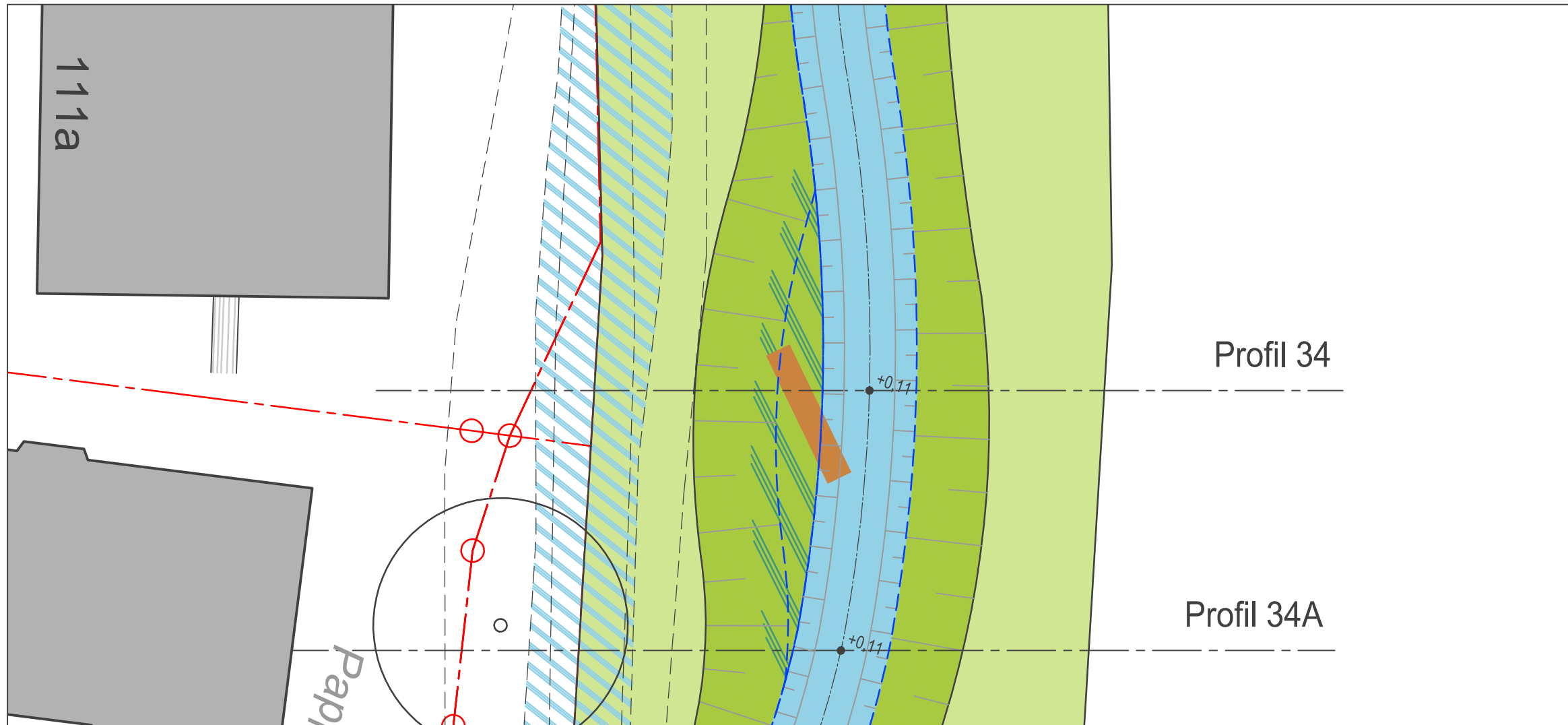
Plan-Nr:	2.4.33a
P2807	

Planbezeichnung

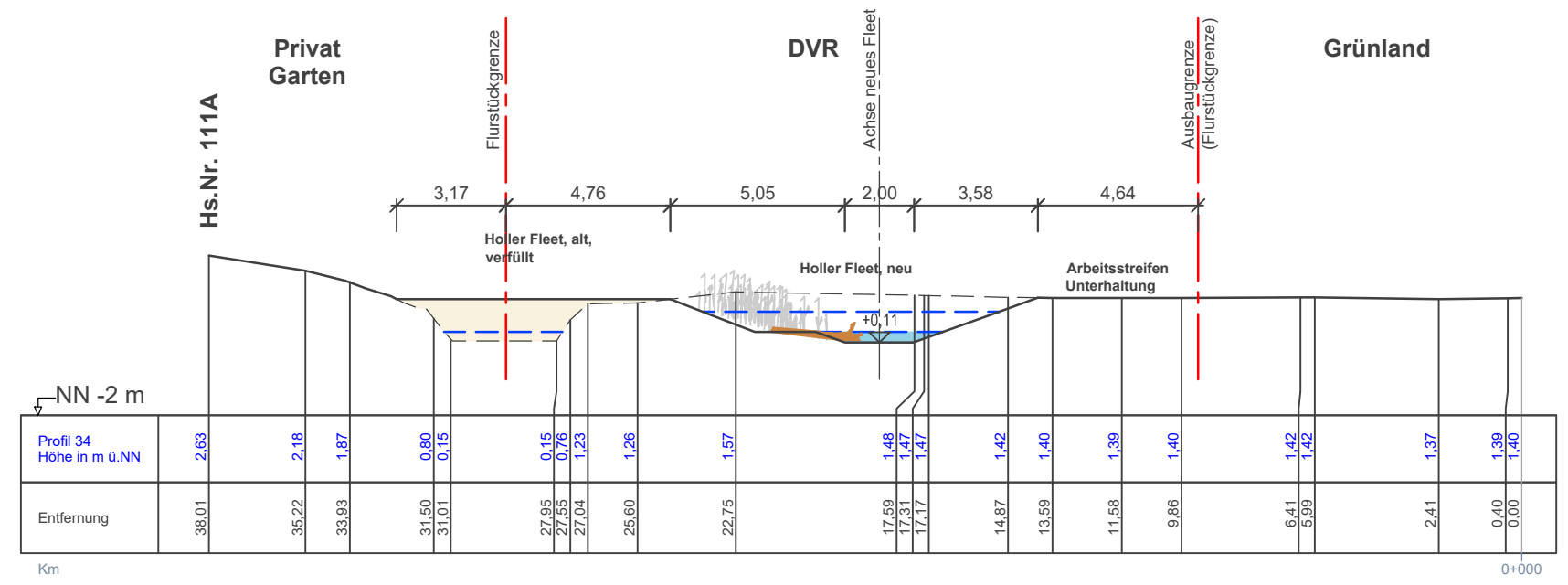
**Anliegergrundstücke - Profil 33**

Maßstab:	1 : 100
----------	---------

Freigabe Bauherr



- Neues Holler Fleet
- Altes Holler Fleet
- Bestandsbaum
- Baum/Strauch entfernen
- Wiese
- Röhrchentwicklung
- Totholz
- Störsteine
- Flurstücksgrenze



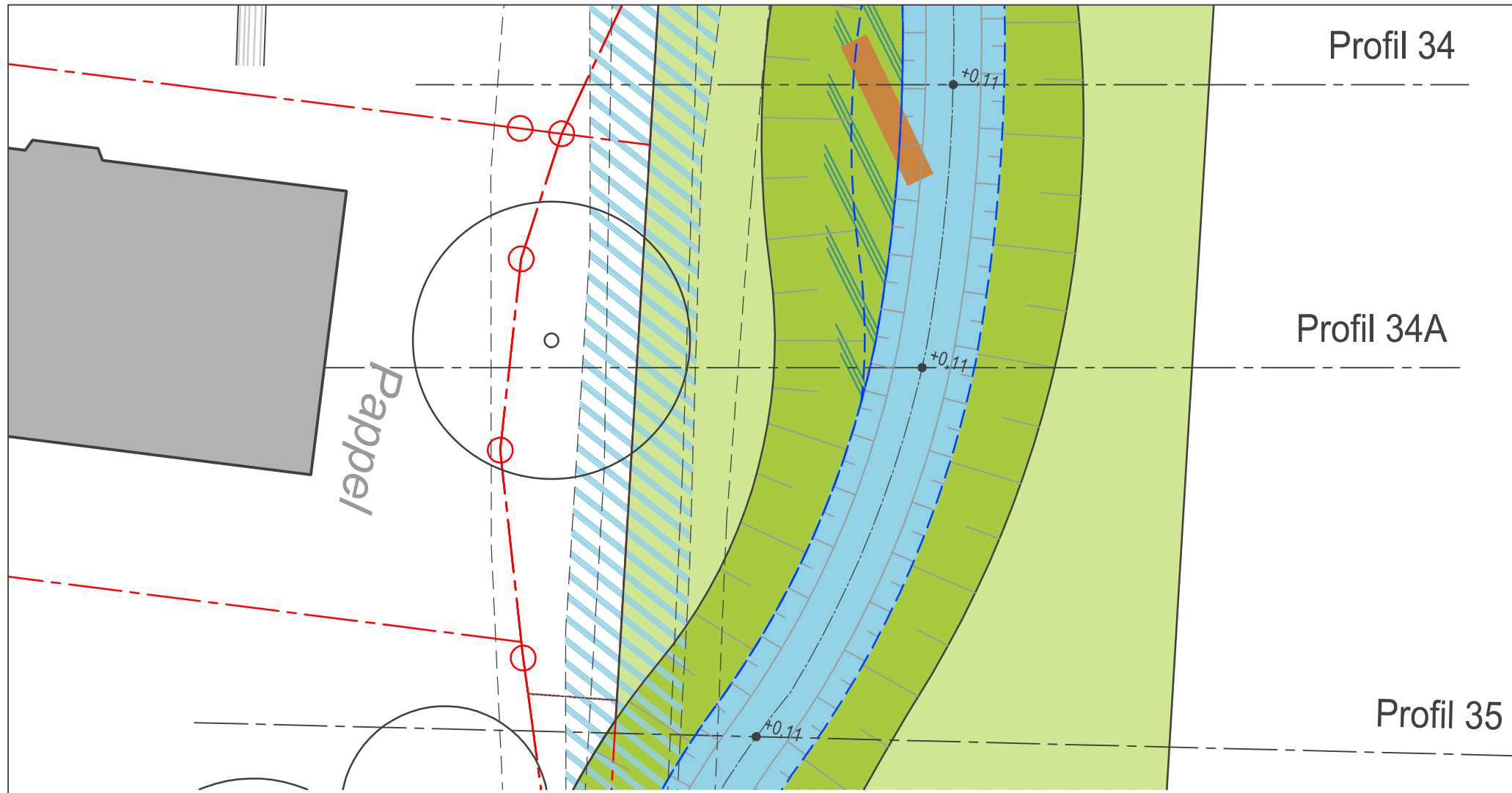
a Ergänzung Sohlhöhen, Änderungen Stempelfeld		18.11.2022	Br
Nr.	Art der Änderung	Datum	Zeichen

**Bremischer Deichverband am rechten Weserufer**  
Am Lehester Deich 149  
28357 Bremen

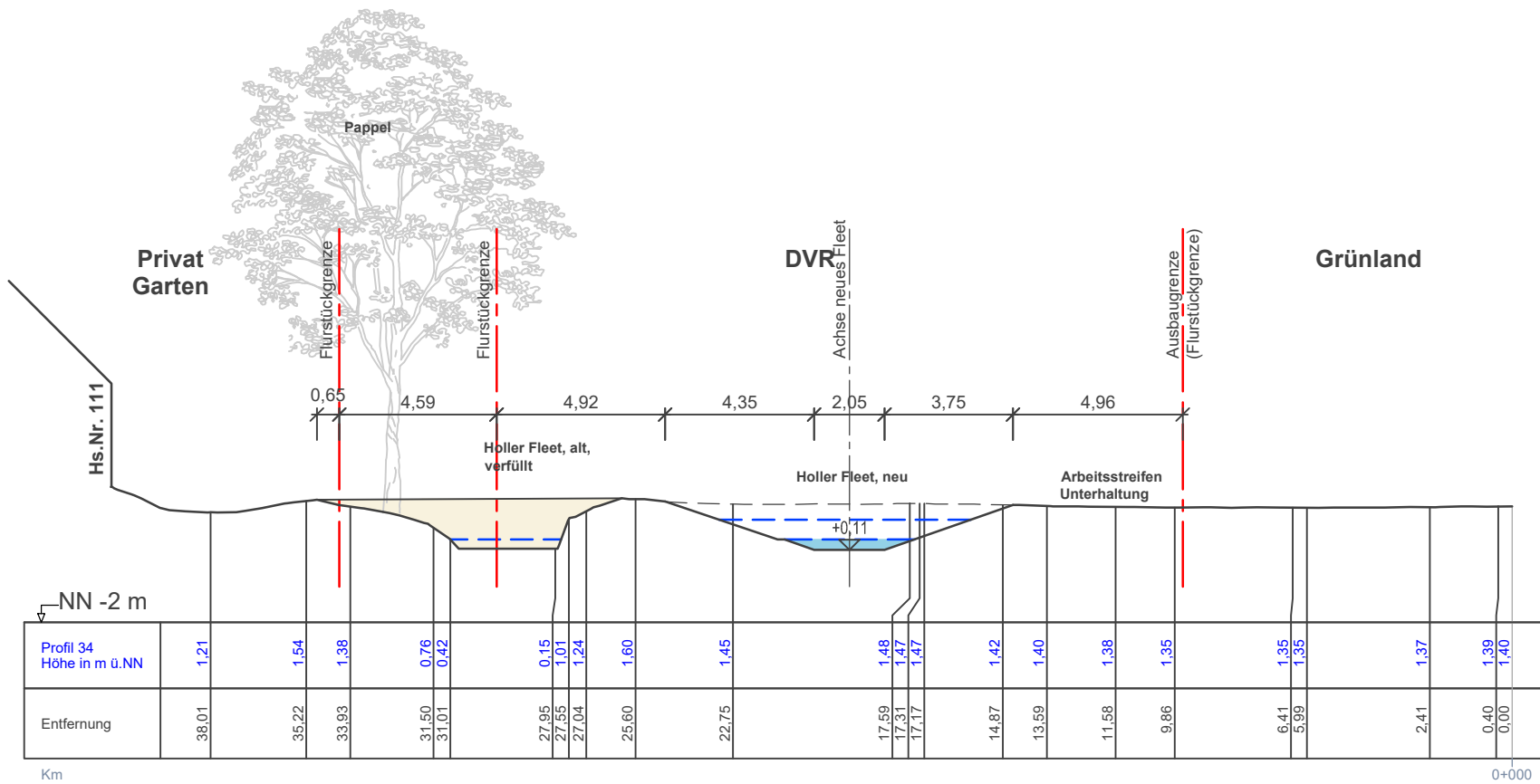
Entwurfsbearbeitung planungsgruppe Rembertstraße 30   28203 Bremen Tel 0421- 699 025-0   Fax 0421- 699 025-99 Mail bremen@pgg.de   Internet www.pgg.de	Datum	Zeichen
	bearbeitet 03.07.2018	Ba / RK
	gezeichnet 03.07.2018	Br

Teilvorhaben	Plan-Nr.
<b>Vorplanung</b>	2.4.34a
Planbezeichnung	P2807
<b>Anliegergrundstücke - Profil 34</b>	Maßstab:
	<b>1 : 100</b>

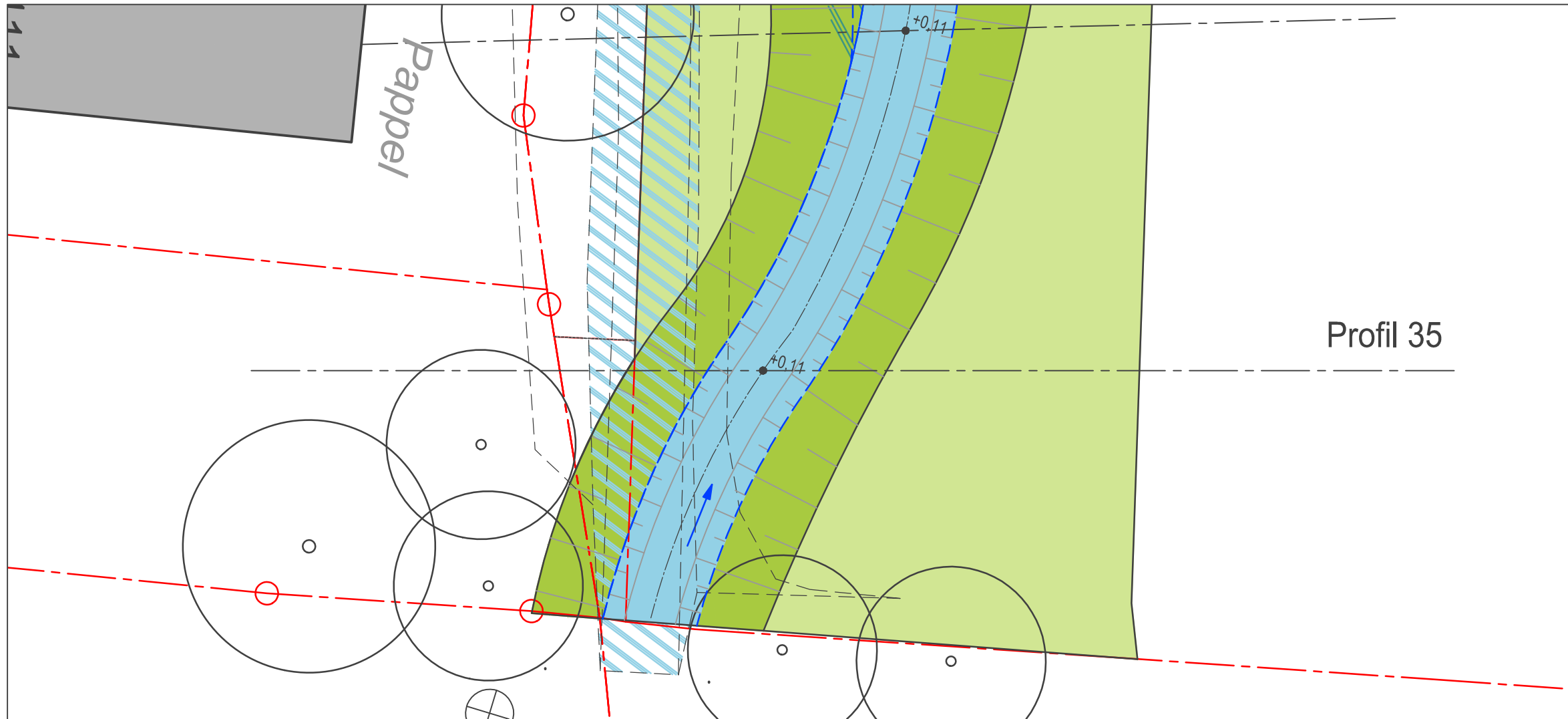
Freigabe Bauherr



-  Neues Holler Fleet
-  Altes Holler Fleet
-  Bestandsbaum
-  Baum/Strauch entfernen
-  Wiese
-  Röhrichtentwicklung
-  Totholz
-  Störsteine
-  Flurstücksgrenze

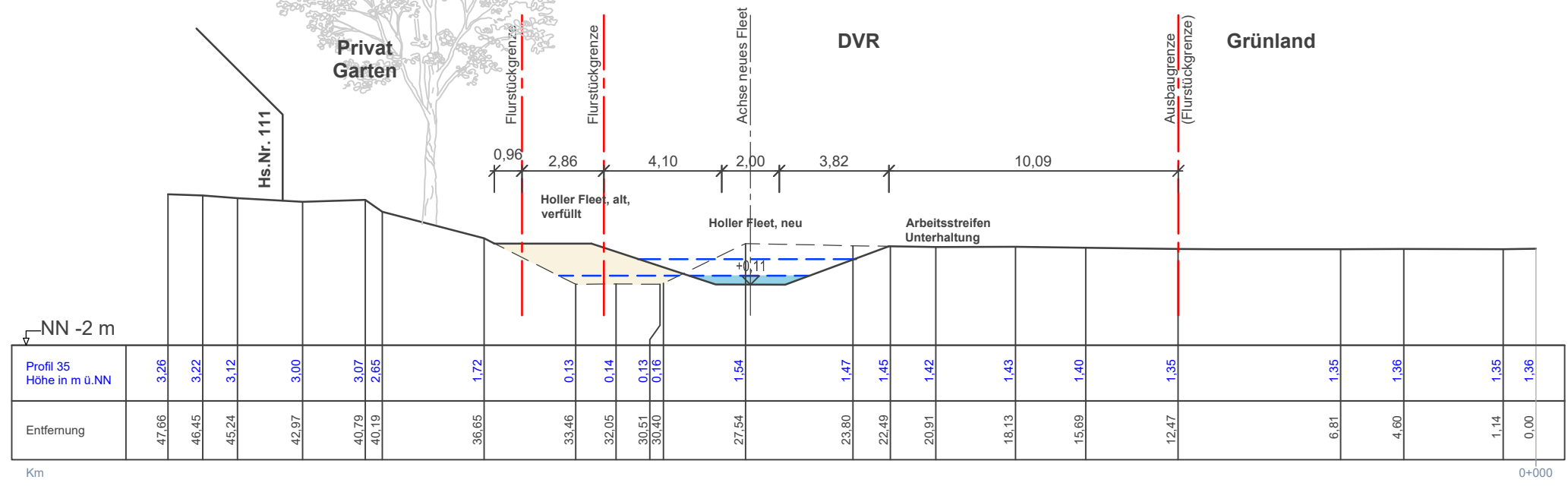


a Ergänzung Sohlhöhen, Änderungen Stempelfeld		18.11.2022	Br
Nr.	Art der Änderung	Datum	Zeichen
Bauvorhaben			
<b>Bremen Borgfeld Verlegung Holler Fleet</b>			
Auftraggeber			
		Bremischer Deichverband am rechten Weserufer Am Lehester Deich 149 28357 Bremen	
Entwurfsbearbeitung		Datum	Zeichen
		bearbeitet	03.07.2018 Ba / RK
		gezeichnet	03.07.2018 Br
Teilvorhaben		Plan-Nr.	
<b>Vorplanung</b>		2.4.34Aa	
Planbezeichnung		P2807	
<b>Anliegergrundstücke - Profil 34A</b>		Maßstab:	
		<b>1 : 100</b>	
Freigabe Bauherr			



-  Neues Holler Fleet
-  Altes Holler Fleet
-  Bestandsbaum
-  Baum/Strauch entfernen
-  Wiese
-  Röhrichtentwicklung
-  Totholz
-  Störsteine
-  Flurstücksgrenze

Profil 35



a		Ergänzung Sohlhöhen, Änderungen Stempelfeld	18.11.2022	Br
Nr.	Art der Änderung		Datum	Zeichen

Bauvorhaben  
**Bremen Borgfeld  
Verlegung Holler Fleet**

Auftraggeber  
 **Bremischer Deichverband am rechten Weserufer**  
Am Lehester Deich 149  
28357 Bremen

Entwurfsbearbeitung  Remberstraße 30   28203 Bremen Tel 0421- 699 025-0   Fax 0421- 699 025-99 Mail bremen@pgg.de   Internet www.pgg.de	Datum	Zeichen
	bearbeitet 03.07.2018	Ba / RK
	gezeichnet 03.07.2018	Br
Bremen, den		

Teilvorhaben <b>Vorplanung</b>	Plan-Nr: 2.4.35a P2807
Planbezeichnung <b>Anliegergrundstücke - Profil 35</b>	Maßstab: <b>1 : 100</b>

Freigabe Bauherr