Querschnitt A - A

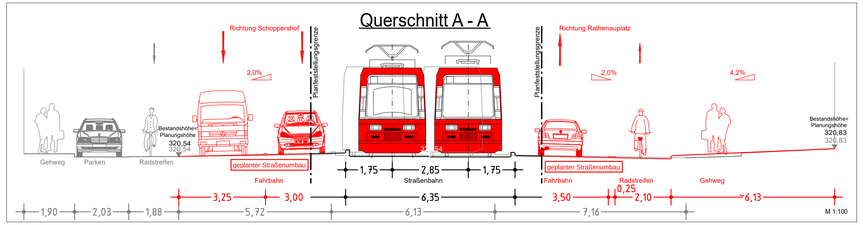

Querschnitt B - B

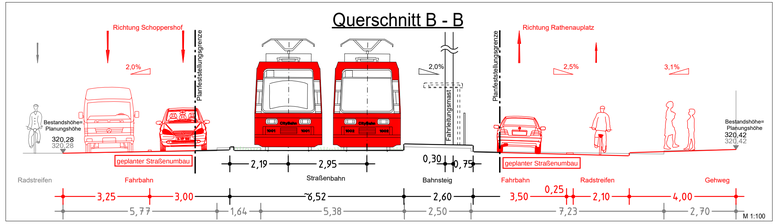

Querschnitt C - C

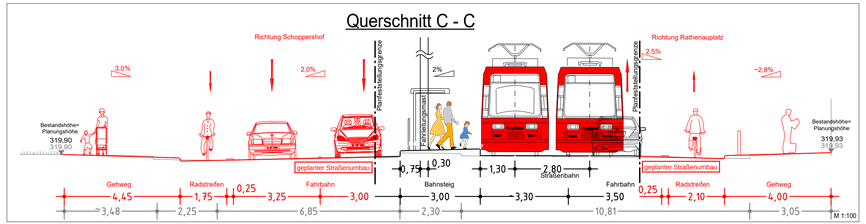

Querschnitt D - D



Querschnitt E - E

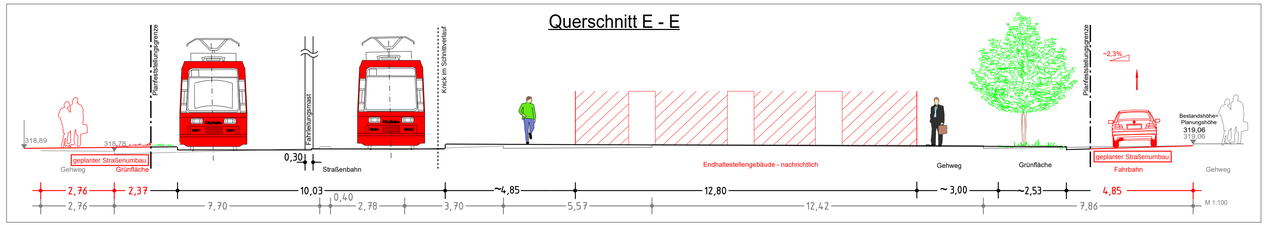

Planung im UTM- Koordinaten!
Lage der Gleise GK-Koordinaten
und nur nachträglich in Planung übernommen.
Genaue Trassierung erfolgt durch die VAG

VERKEHRSPLANUNGSAMT

NÜRNBERG

Feststellungsentwurf

Verkehrsplanungsamt

Nürnberg, den 14.03.2023

gez. Jülich
Jülich

gez. Wunder
Wunder (4921)

bearbeitet im Auftrag von VPL:

Nürnberg, den _____

Unterschrift _____

Grunderneuerung Straßenbahn Bayreuther Straße

Bereich zwischen Rathenauplatz und
Deumentenstraße / Stadtparkschleife

Schnitte

		DATUM	NAME
Maßstab: 1:100 Plannummer: 2.2323.4.1_a	BEAR.	Febr 2023	Dufek
Koordinatensys.: UTM	GEZ.	Febr. 2023	Br-Fürbach
	GEPR.		

ÄNDERUNGEN	DATUM	NAME	GEPR.	ART DER ÄNDERUNG
1				
2				
3				
4				
5				