M=1:500 0 10 20 30 40 50m

M=1:50 0 1 2 3 4 5m

BW-ANSICHT
von **oberstrom**

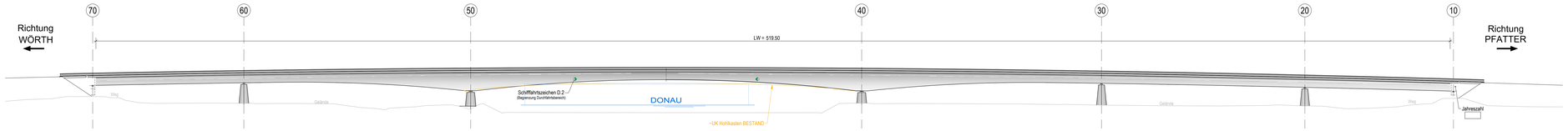

BW-ANSICHT
von **unterstrom**

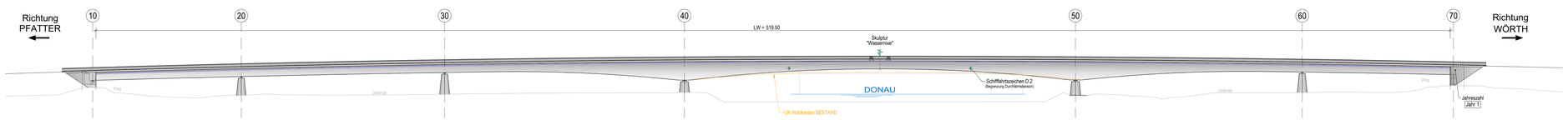

REGELQUERSCHNITT M=1:50
- Feldbereich / Brückenmitte -

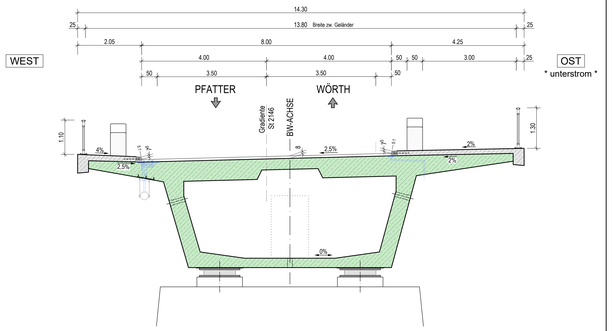

LÄNGSSCHNTT M=1:500
in BW-Achse

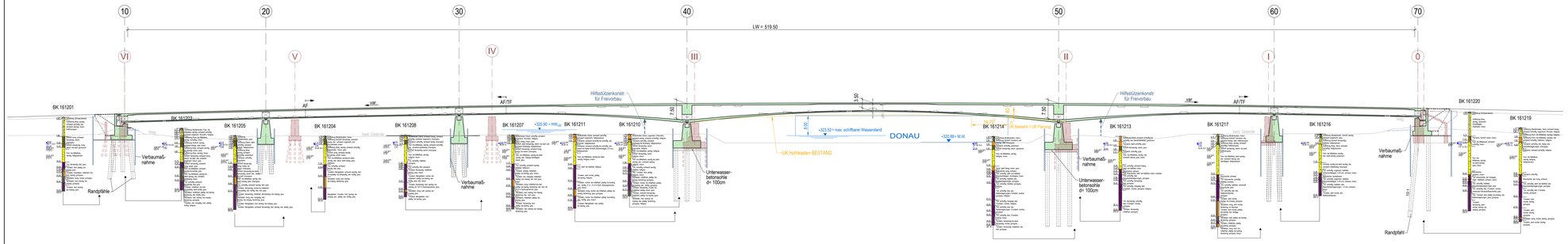

Endgültige Abmessungen nach statischen, konstruktiven und wirtschaftlichen Erfordernissen

GRUNDRISS M=1:500

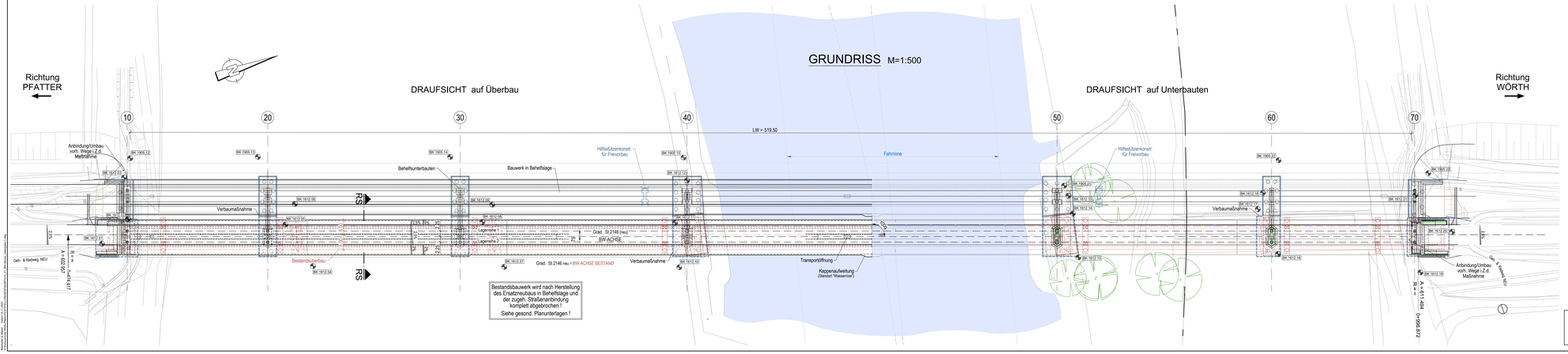

Bestandsbauwerk wird nach Herstellung des Ersatzneubaus in Behelfslage und der zugeh. Straßenanbindung komplett abgebrochen !
Siehe gesond. Planunterlagen !

Bezugssystem: Gauß-Krüger
Lagestatus: DE_DHDN_3GK4_BY120
Höhenstatus: DE_DHHN12_NOH

NACHRICHTLICH

Entwurfsbearbeitung:
SRP Schneider + Partner

Projekt-Nr.	B 08 3900 B	
Bearb.:	Mai 2022	Schneider
Gez.:	Mai 2022	Walter
Gepr.	Mai 2022	Kuhnlein
geprüft:	31. Mai 2022	

(ppa. Dipl.-Ing. (FH) Martin Schneider)

Staatliches Bauamt Regensburg
Bajuwarenstraße 2d
93053 Regensburg
Tel.: 0941/69856-01, Fax: 0941/69856-5990, E-Mail: poststelle@sbar.bayern.de

bearbeitet:	
gezeichnet:	
geprüft:	
PSP Nr.:	KU25-ALM-5118-00 E1.14
Projekt:	Planfeststellung
ZEICHNUNGSDATEI:	

Nr.	Art der Änderung	Datum	Zeichen

FESTSTELLUNGSENTWURF

Straßenbauverwaltung Freistaat Bayern
Staatliches Bauamt Regensburg
Straße / Abschn.-Nr. / Station: von_St2146_240_1.270_bis_St2146_240_2.820
PROJIS-Nr.:
Unterlage / Blatt-Nr.: 15.1
Bauwerksskizze
St 2146
Maßstab: 1 : 500, 50

St 2146
Sünching - Wörth a. d. Donau
Donaubrücke Wörth - Pfatter

aufgestellt:
Staatliches Bauamt Regensburg
Bauoberrat Berthold Schneider
Beschleunigte Stückliste
Regensburg, den 17.11.2023