



LEGENDE


Leit- und Sperreinrichtungen


 Begrenzung des Baufeldes

Anlage


 Gruppenweiser Gehölzbestand

 Einzelbaum, Baumreihe

 Extensivgrünland auf Normalstandort

 Extensivgrünland auf Magerstandort

Wiederherstellung

 Wiederherstellung von Waldflächen nach vorübergehender Inanspruchnahme, (Baustraßen, Umfahrungen, Arbeitsstreifen)

Hinweis: sonstige vorübergehend beanspruchte Flächen (z.B. Acker, Grünland) werden ihrer ursprünglichen Nutzungsform wieder zugeführt.

Maßnahmenkennung

3V_{FFH}
 Index
 Maßnahmentyp
 Nr. Komplex

Erläuterung Maßnahmentyp

V Vermeidungsmaßnahme
A Ausgleichsmaßnahme
G Gestaltungsmaßnahme

Erläuterung Index

FFH Maßnahme zur Schadensbegrenzung bzw. Maßnahme zur Kohärenzsicherung

Maßnahmennummer und Beschreibung

1V Allgemeine Vermeidungsmaßnahmen

2V Schutz von Lebensstätten und Biotopen

3V_{FFH} Schutz der Fließgewässer und Ufer

4V_{FFH} Schutz des Dunklen Wiesenknopf-Ameisenbläulings

5V_{FFH} Schutz von Fischen und anderen aquatischen Organismen

6V Schutz von Reptilien

7V Wiederherstellung bauzeitlich beanspruchter Biotop- und Gehölzflächen (inkl. Ufersäume)


8G Neugestaltung der Straßenbegleitflächen

9A Schwarzbrache für Wiesenbrüter

10A Auwald und artenreiches Extensivgrünland

Maßnahmenkennung (Einzelflächen) in Ausgleichs- bzw. Ersatzmaßnahmen

G112 Biotop- und Nutzungstyp Bestand
B312 geplanter Biotop- und Nutzungstyp (Prognose)

 Grenze der Ausgleichsmaßnahmen


Entwicklungsziel Biotop- und Nutzungstyp (Ausgleichsflächen)

 Acker und Ansaatgrünland

A2 Ackerbrache

 Wiesen, Weiden und Rasen

G214-GE6510 Artenreiches Extensivgrünland

 Laub- und Mischwälder/ -forste

L522-WA91E0* Weichholzaunenwälder, alte Ausprägung


Biotop- und Nutzungstypen:

(Biotop- und Nutzungstypen lt. „Biotopwertliste zur Anwendung der Bayerischen Kompensationsverordnung (Stand 28.02.2014) mit redaktionellen Änderungen vom 31.03.2014“)


Beispiel:

 **A11** Intensiv bewirtschaftete Äcker ohne oder mit stark verarmter Segetalvegetation


Hinweis: vollständige Übersicht der Biotop- und Nutzungstypen siehe Legende zu Bestands- und Konfliktplan

 Einzelbaum, Baumreihe, Baumgruppe


 Graben

 Gemeinde- bzw. Gemarkungsgrenze

Schutzgebiete, gesetzlich geschützte Biotope

 Biotop laut amtlicher Biotopkartierung Bayern mit Nummer

Bezugsräume


 Abgrenzung des Bezugsraums


 Nummer des Bezugsraums

Wirkdistanzen


 20 m Wirkdistanz

Technische Planung


 Trasse des geplanten Vorhabens (Fahrbahn, Einschnitts- bzw. Dammböschung)

 Weg (wassergebundene Decke)


 Brückenbauwerk

 Versickerfläche (unterhalb des Brückenbauwerkes)

 Behelfsumfahrung (während der Bauzeit)

 Brückenbauwerk (während der Bauzeit)

 Versickerfläche während der Bauzeit

 Umleitung während der Bauzeit (Baustraße)

 Baustraße auf vorhandenem Weg (Weg ausbauen)

 Kranstandort

 freizuhaltendes Sichtfeld

© Landesamt für Digitalisierung, Breitband und Vermessung, Geobasisdaten, www.lidbv.bayern.de
 (Darstellung der Flurkarte als Eigentumsnachweis nicht geeignet)
 © Bayerisches Landesamt für Umwelt, www.lfu.bayern.de

 Dr. Schober Gesellschaft für Landschaftsplanung mbH Kammerhof 6 · 85354 Freising · Germany Tel.: +49 (0) 8161 3001 · Fax: +49 (0) 8161 9 44 33 zentrale@schober-larc.de · www.schober-larc.de	bearbeitet:	November 2023	BM
	gezeichnet:	November 2023	BK
	geprüft:	November 2023	SSCH
Projekt:		19031	

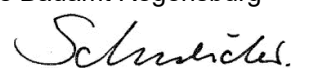
Staatliches Bauamt Regensburg Bajuwarenstraße 2d 93053 Regensburg Tel.: 0941/69856-01, Fax: 0941/69856-5990, E-Mail: poststelle@stbar.bayern.de		bearbeitet: gezeichnet: geprüft: November 2023 HU PSP Nr.: Projekt: Planung VE - Bestandstrasse
---	---	--

Nr.	Art der Änderung	Datum	Zeichen

FESTSTELLUNGSENTWURF

Straßenbauverwaltung Freistaat Bayern Staatliches Bauamt Regensburg Straße / Abschn.-Nr. / Station: von_St2146_240_1,270_bis_St2146_240_2,820 PROJIS-Nr.:	Unterlage / Blatt-Nr.: 9.2 / 4 Legende zum Landschaftspflegerischer Maßnahmenplan Maßstab: -
---	--

St 2146
Sünching - Wörth a. d. Donau
Donaubrücke Wörth - Pfatter

aufgestellt:
 Staatliches Bauamt Regensburg

 Baudirektor, Berthold Schneider
 Bereichsleiter Straßenbau
 Regensburg, den 17.11.2023