
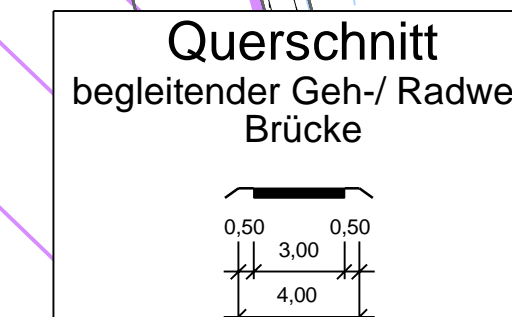
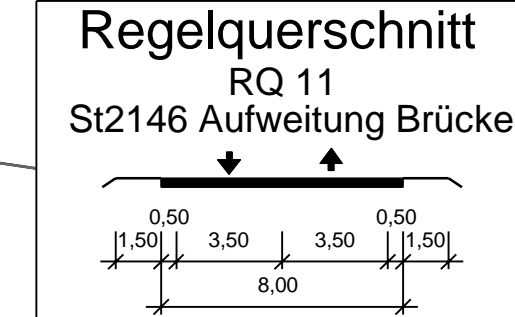
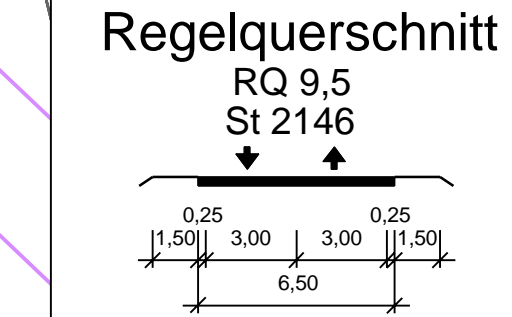


Bauwerk 01
 Brücke im Zuge der St 2146
 über die Donau bei Pfatter
 (Ersatz für BW 7040509)
 Mehrfeldbauwerk, (sechsfeldrig)
 einseitiger Überbau
 Spannbetonhochkasten
 Bau-km 0+780
 KfW = 100
 BZG = 13,50 m
 M.L.C. 50/50-100
 LW = 519,50 m



Gemeinde Pfatter
 5238
 Gemarkung Geising

Gemeinde Wörth a.d. Donau
 5270
 Gemarkung Kiefenholz

Gemeinde Pfatter
 5303
 Gemarkung Pfatter

© Bayerische Vermessungsverwaltung, Geobasisdaten
 (Copyright der Flurstück- und Eigentumsverhältnisse nicht gezeigt)
 © Bayerisches Landesamt für Umwelt, www.lfu.bayern.de
 Bezugsdatum: 04.01.2023
 Lagestatus: 130, DHDN50+ (EPSG 31466)
 Höhenstatus: 100, DHHN13 (NN) - (EPSG 7908)
 Auszug enthält Daten aus dem Rauminformationssystem

Planung

- Einrischnittsfläche
- Mäule mit Fließrichtung / Variationslinie
- Fahrspur mit Achse
- Bauwerk
- Dämmung
- Erdbebenengraben mit Fließrichtung
- Verschulungsweg
- Straßenoberflächen
- Fahrspur / Insel
- Brücke mit Widerlager

Immissionschutz

- Lärmschutzwand
- Lärmschutzwall
- Objekt-Nr. ohne / mit Grenzwertüberschreitung
- Gebäude mit Grenzwertüberschreitung
- Außenwahrbereich ohne / mit Grenzwertüberschreitung (B = Balkon, T = Terrasse, F = Freisitz)

Sonstiges

- freizuhaltendes Sichtfeld
- vorhandener Laubbau / Baumfällung
- Baufeldgrenze
- Verbau / Spundwand (bauzeitlich)
- Schutzzaun (bauzeitlich)

Versorgungseinrichtungen

vorhanden	geplant	
Fm	Fm	Fernmelkabel
Lm	Lm	Lichtwellenleiter
MSPV	MSPV	Kabel der Bundeswasser- und Schifffahrtsverwaltung
M	M	Mittelspannungskabel
T	T	Tinkwasserleitung
DN 300	DN 300	Regenwasserleitung DN 300 mit Angabe von Fließrichtung, Länge und Gefälle
DN 300	DN 300	Straßenablauf mit Anschlussschaltung
DN 500	DN 500	Kontrollschacht
LW	LW	Mülldurchlass mit Blöschungsstück
LH	LH	Rohrdurchlass mit Endbauwerken

Leitungsinformation nicht zur Maßentnahme geeignet

Zeichenerklärung

H = 15 000 m
 1:500, 0:700, 0:700
 1:331,000 m, 1:725,000 m

Niedrigwasserstand mit Angabe von Ausstufungs-
 Höhenmeter, Längsrichtung und
 Neigungswinkel
 Neigungswinkel
 Neigungswinkel

Gradierhöhenpunkt
 Gradierhöhenpunkt

Regelungsverzeichnis

Nr. im Regelungsverzeichnis

Verwaltung

- Flurstücksgrenze
- Gemarkungsgrenze
- Gemeindegrenze

Schutzgebiete

Natur, Landschaft, Wasser

- FFH-Gebiet
- Europäisches Vogelschutzgebiet
- Naturschutzgebiet
- Landschaftsschutzgebiet
- gesetzlich geschütztes Biotop
- Überschwemmungsgebiet

Nr.	Art der Änderung	Datum	Zeichen

Staatliches Bauamt Regensburg
 Bauwarenstraße 2d
 93053 Regensburg
 Tel.: 0941 69956-0, Fax: 0941 69956-2990, E-Mail: poststelle@stb.bayern.de

bearbeitet: Mai 2023
 gezeichnet: Mai 2023
 geprüft: Mai 2023
 PSP-Nr.:
 Projekt: Planfeststellung

Schlosser
 Schlosser
 Kokenwink

FESTSTELLUNGSENTWURF

Unterlage / Blatt-Nr.: 5.4
Lageplan
 Nord - Wörth
 Bauzeit
 Maßstab: 1 : 1000

St 2146
 Sünching - Wörth a. d. Donau
 Donaubrücke Wörth - Pfatter

aufgestellt:
 Staatliches Bauamt Regensburg
 Regensburg, den 17.11.2023