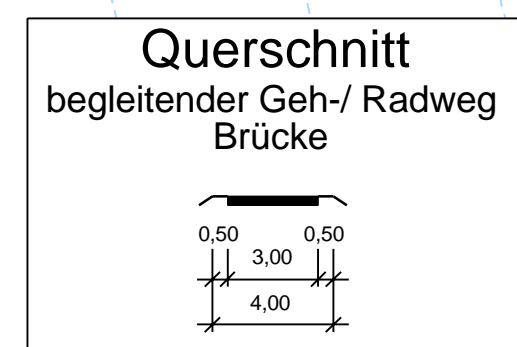
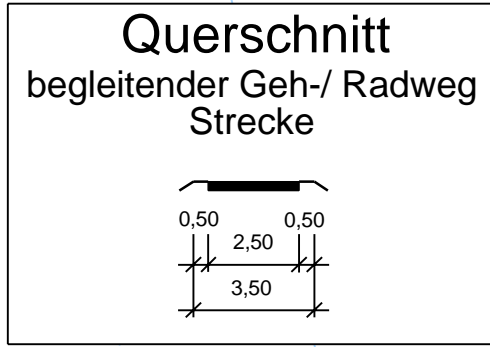
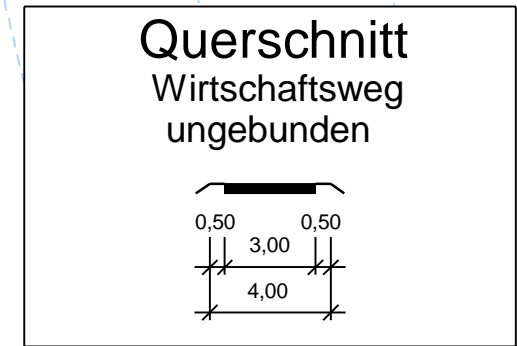
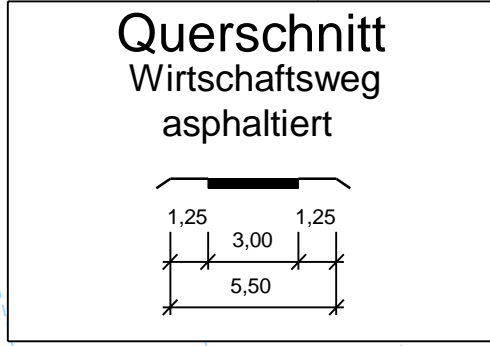


Bauwerk 01
Brücke im Zuge der St 2146
über die Donau bei Pfatter
(Ersatz für BW 7040509)
Mehrfeldbauwerk, (sechsfeldig)
einteiliger Überbau
Spannbetonhohlkasten
Bau-km 0+780
KfW = 100 gon
BZG = 13,80 m
MLC 50/50-100
LW = 519,50 m



Planung

- Einheitsböschung
- Mulde mit Fließrichtung / Versickerfläche
- Fahrspur mit Achse
- Balken
- Dammböschung
- Erdaufschüttungsgraben mit Fließrichtung
- Wirtschaftsweg
- Straßenoberflächen
- Fahrspur mit Inset
- Brücke mit Widerlager

Immissionsschutz

- Lärmschutzwand
- Lärmschutzwall
- Objekt Nr. ohne / mit Grenzwertüberschreitung
- Gebäude mit Grenzwertüberschreitung
- Außenwahrbereich ohne / mit Grenzwertüberschreitung (B = Balkon, T = Terrasse, F = Freist.)

Sonstiges

- freizuhaltenes Sichtfeld
- vorhandener Laubbaum / Baumfällung
- Baufeldgrenze
- Verbau / Spundwand (bauzeitlich)
- Schutzzaun (bauzeitlich)

Versorgungseinrichtungen

vorhanden	geplant	Legende
Fm	Fm	Femmelkabel
LW	LW	Lichtwellenleiter
WSV	WSV	Kabel der Bundeswasser- und Schifffahrtsverwaltung
W	W	Mittelspannungsfreileitung
W	W	Trinkwasserleitung
DN 300	DN 300	Regenwasserleitung DN 300 mit Angabe von Fließrichtung, Länge und Gefälle
		Straßenablauf mit Anschlussleitung
		Kontrollschicht
		Muldenablaufschiene
		Rohrdurchlass mit Böschungstück
		Rohrdurchlass mit Endbauwerken

Zeichenerklärung

H = 15.000 m

1:500 % 0,700 %
1:531,000 m 725,000 m

Neigungsbruchpunkt mit Angabe von Ausrichtungshöhe, Längsneigung und Abstand zum nächsten Neigungsbruchpunkt

Gradientenbruchpunkt
Gradientenstopp

Regelungsverzeichnis

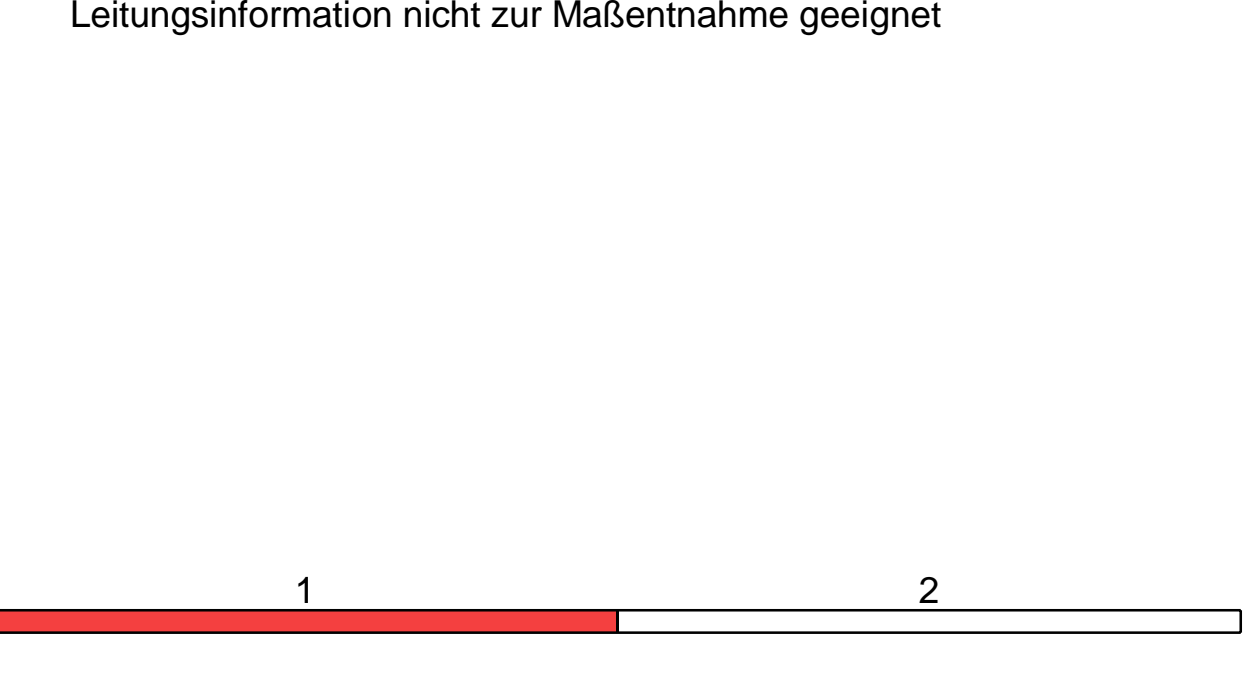
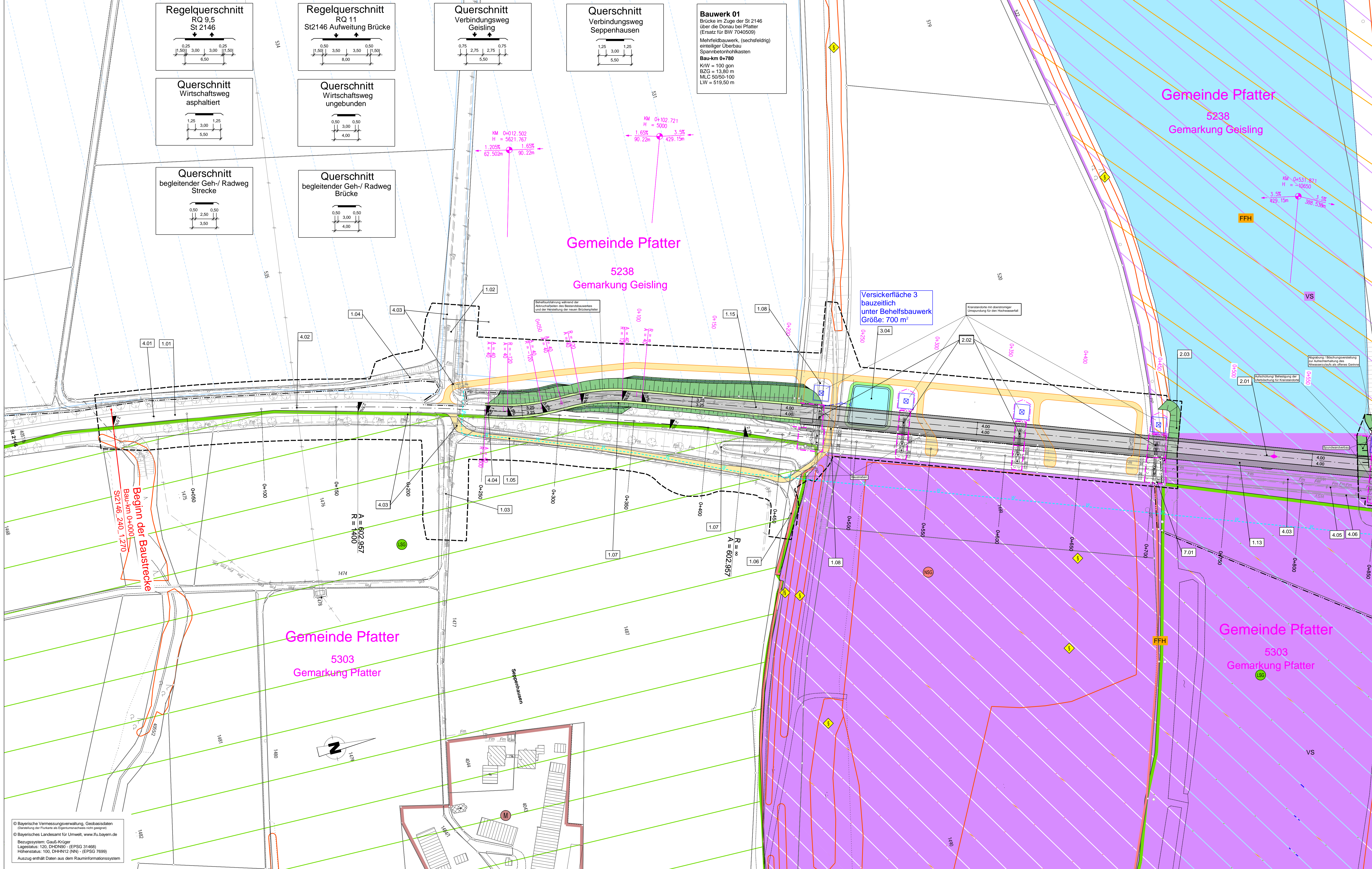
1.12 Nr. im Regelungsverzeichnis

Verwaltung

- Flurstücksgrenze
- Gemarkungsgrenze
- Gemeindengrenze

Schutzgebiete
Natur, Landschaft, Wasser

- FFH-Gebiet
- Europäisches Vogelschutzgebiet
- Naturschutzgebiet
- Landschaftsschutzgebiet
- gesetzlich geschütztes Biotop
- Überschwemmungsgebiet



Staatliches Bauamt Regensburg
Bajwarenstraße 2d
93053 Regensburg
Tel.: 0941-69856-01, Fax: 0941-69856-5990, E-Mail: poststelle@stbar.bayern.de

bearbeitet: Mai 2023, Schlosser
gezeichnet: Mai 2023, Schlosser
geprüft: Mai 2023, Kosowski
PSP Nr.:
Projekt: Planfestsetzung

Nr.	Art der Änderung	Datum	Zeichen

FESTSTELLUNGSENTWURF

Straßenbauverwaltung Freistaat Bayern
Staatliches Bauamt Regensburg
Strasse / Abschn.-Nr. / Station: S2146_240_1,270_bis_S2146_240_2,820
PROJIS-Nr.:
Unterlage / Blatt-Nr.: 5.3
Lageplan
Süd - Pfatter
Bauzeit
Maßstab: 1 : 1000

St 2146
Sünching - Wörth a. d. Donau
Donaubrücke Wörth - Pfatter

aufgestellt:
Staatliches Bauamt Regensburg
Bauzeitlich
Regensburg, den 17.11.2023

© Bayerische Vermessungsverwaltung, Geobasisdaten (Darstellung der Flurkarte als Eigentumsverhältnisse nicht geeignet)
© Bayerisches Landesamt für Umwelt, www.lfu.bayern.de
Bezugssystem: Gauß-Krüger
Lagestatus: 120, DHDN90 - (EPSG 31468)
Höhenstatus: 100, DHHN12 (NN) - (EPSG 7699)
Auszug enthält Daten aus dem Rauminformationssystem