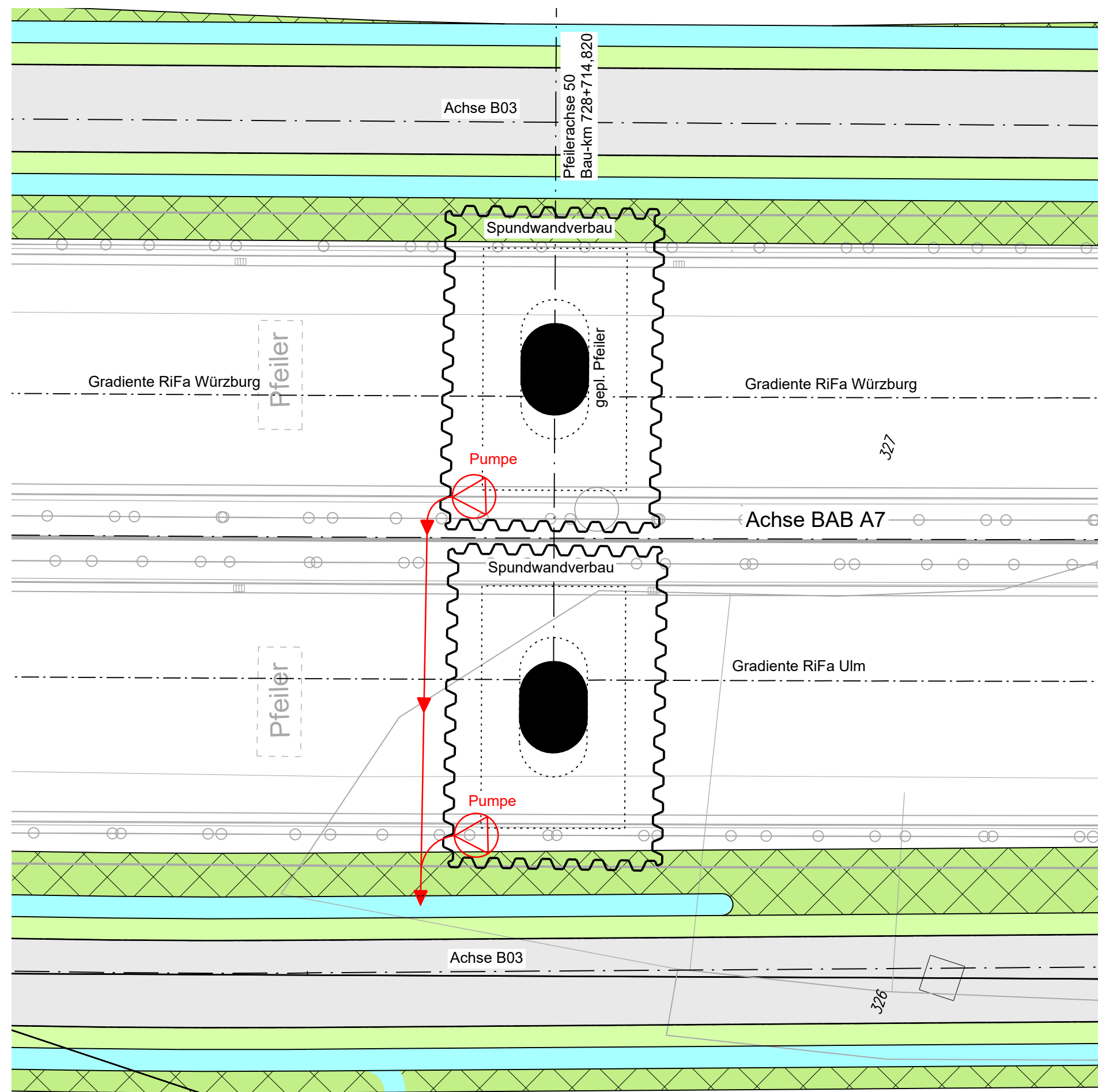
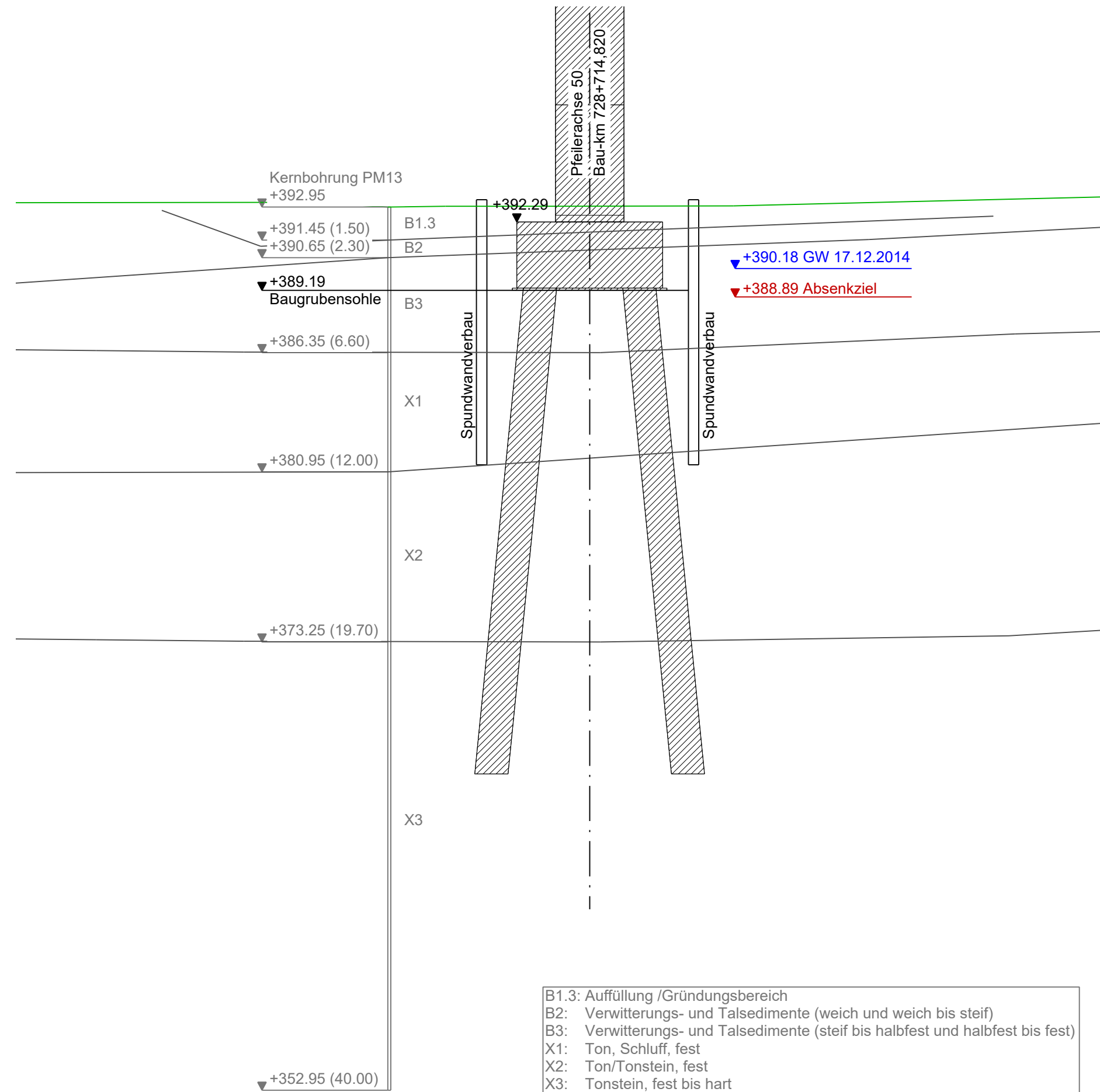


Lageplan M 1 : 200



Schnitt M 1 : 200



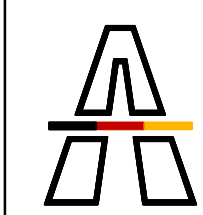
- B1.3: Auffüllung /Gründungsbereich
- B2: Verwitterungs- und Talsedimente (weich und weich bis fest)
- B3: Verwitterungs- und Talsedimente (steif bis halbfest und halbfest bis fest)
- X1: Ton, Schluff, fest
- X2: Ton/Tonstein, fest
- X3: Tonstein, fest bis hart

**WEIMANN • INGENIEURE**  
Ingenieurbüro für Bauwesen

Am Bach 1  
97337 Dettelbach  
E-Mail: [info@weimann-ingenieure.de](mailto:info@weimann-ingenieure.de)

Tel. 09324 / 9819-0  
Fax. 09324 / 9819-100

bearbeitet:	Aug. 2022	L. Gerhard
gezeichnet:	Aug. 2022	M. Wanner
geprüft:	Aug. 2022	A. Weimann
Projekt-Nr.:	21566	
Ort, Datum	Dettelbach, 04.08.2022	



**Die Autobahn**  
Niederlassung Nordbayern  
Außenstelle Würzburg  
Ludwigkai 4, 97072 Würzburg

bearbeitet:	WA12	Fr. Arnold
gezeichnet:	WA1	Hr. Fuchs
geprüft:	WA1	Hr. Fuchs
PSP-Nr.:	A-02265-00	
Bezeichnung:	BW 728b - Ersatzneubau Talbrücke Pfeffermühle	
Datei:	Systemplan_Baugrubenentwässerung	

Nr.	Art der Änderung	Datum	Zeichen

Lagesystem	DHDN90-(EPSG 5678)	Stand Kataster	2021
Höhensystem	DHHN12-(EPSG 7699)	Bestandsvermessung	2021

**FESTSTELLUNGSENTWURF**

Die Autobahn GmbH des Bundes	Unterlage / Blatt-Nr.: 8.4 <b>Systemplan</b>
Straße / Abschnitt.-Nr. / Station: A7 / 400 / 7,91 - 8,88	Baugrubenentwässerung
PROJIS-Nr.:	Maßstab: 1 : 200
<b>BAB A 7 - Ersatzneubau Talbrücke Pfeffermühle BW 728b</b> Abschnitt: AS Rothenburg ob der Tauber - AS Wörnitz von Betr.-km 728+200 bis Betr.-km 729+165	
Aufgestellt: 04.08.2022 Niederlassung Nordbayern Außenstelle Würzburg GB WA - Planung und Bau <i>[Signature]</i> i.A. Neumann, Geschäftsbereichsleiterin	Geprüft: 04.08.2022 Niederlassung Nordbayern Außenstelle Würzburg <i>[Signature]</i> i.A. Weißkopf-Zunft, Leiter der Außenstelle