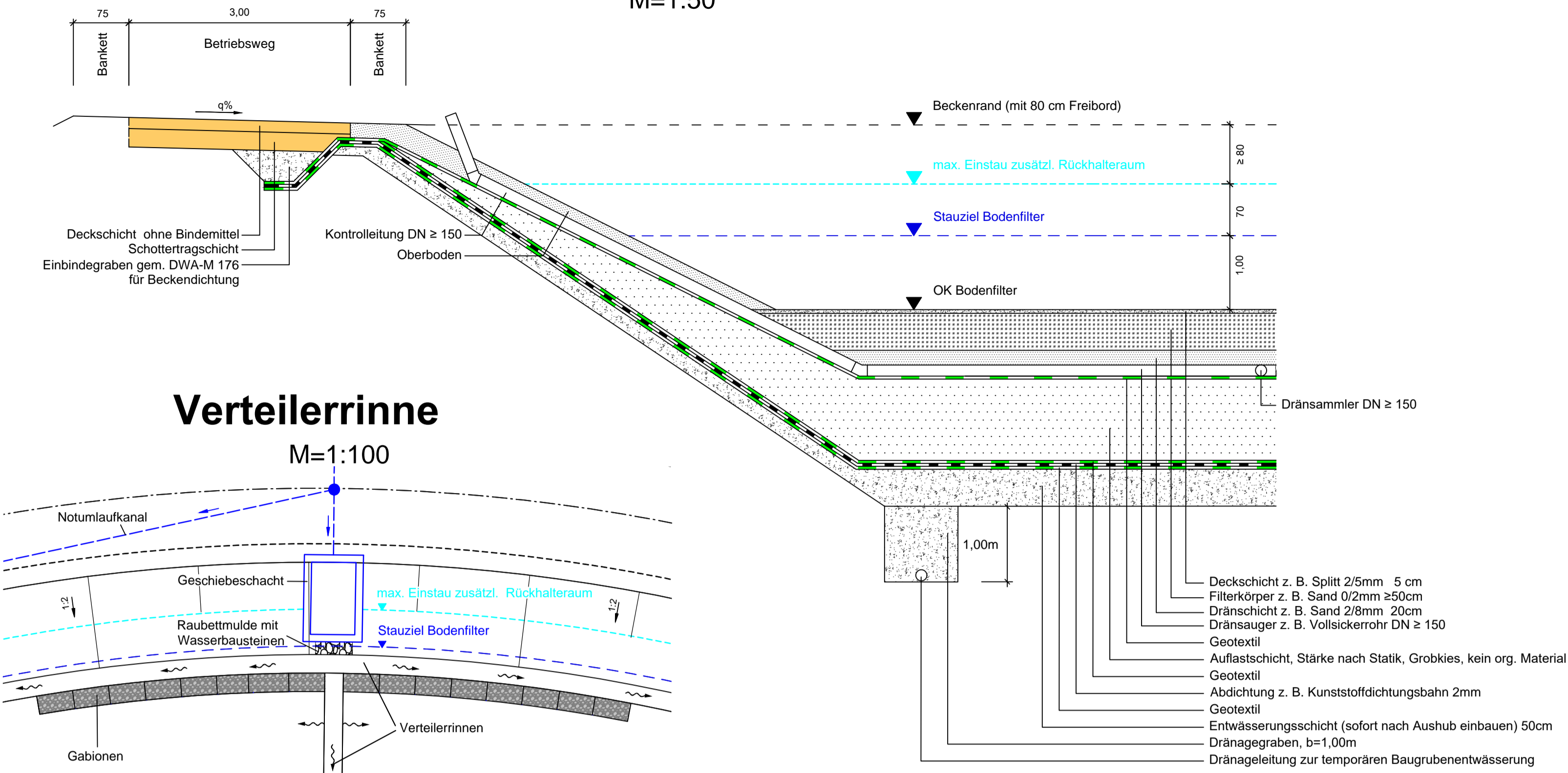


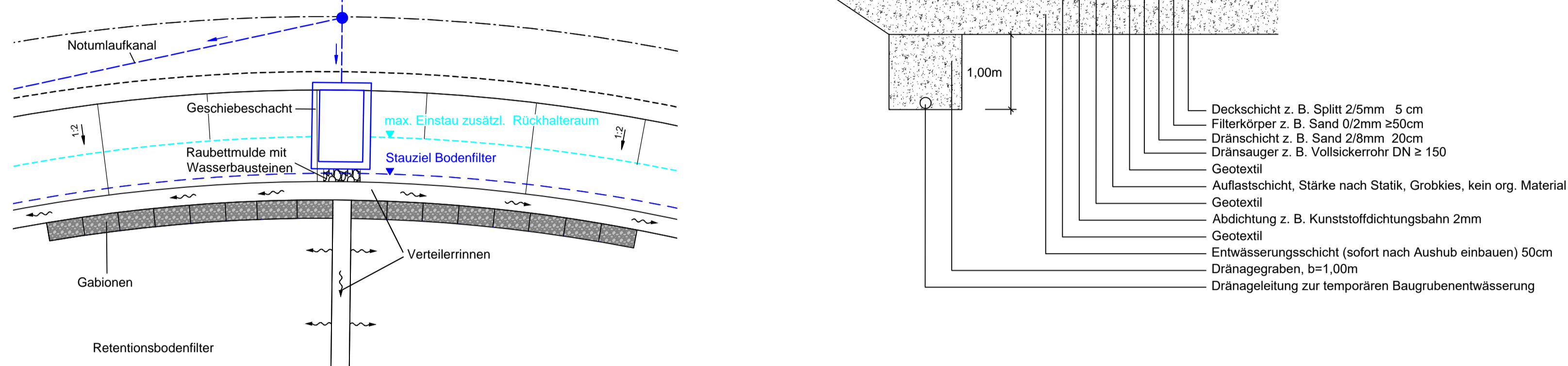
Querschnitt

M=1:50



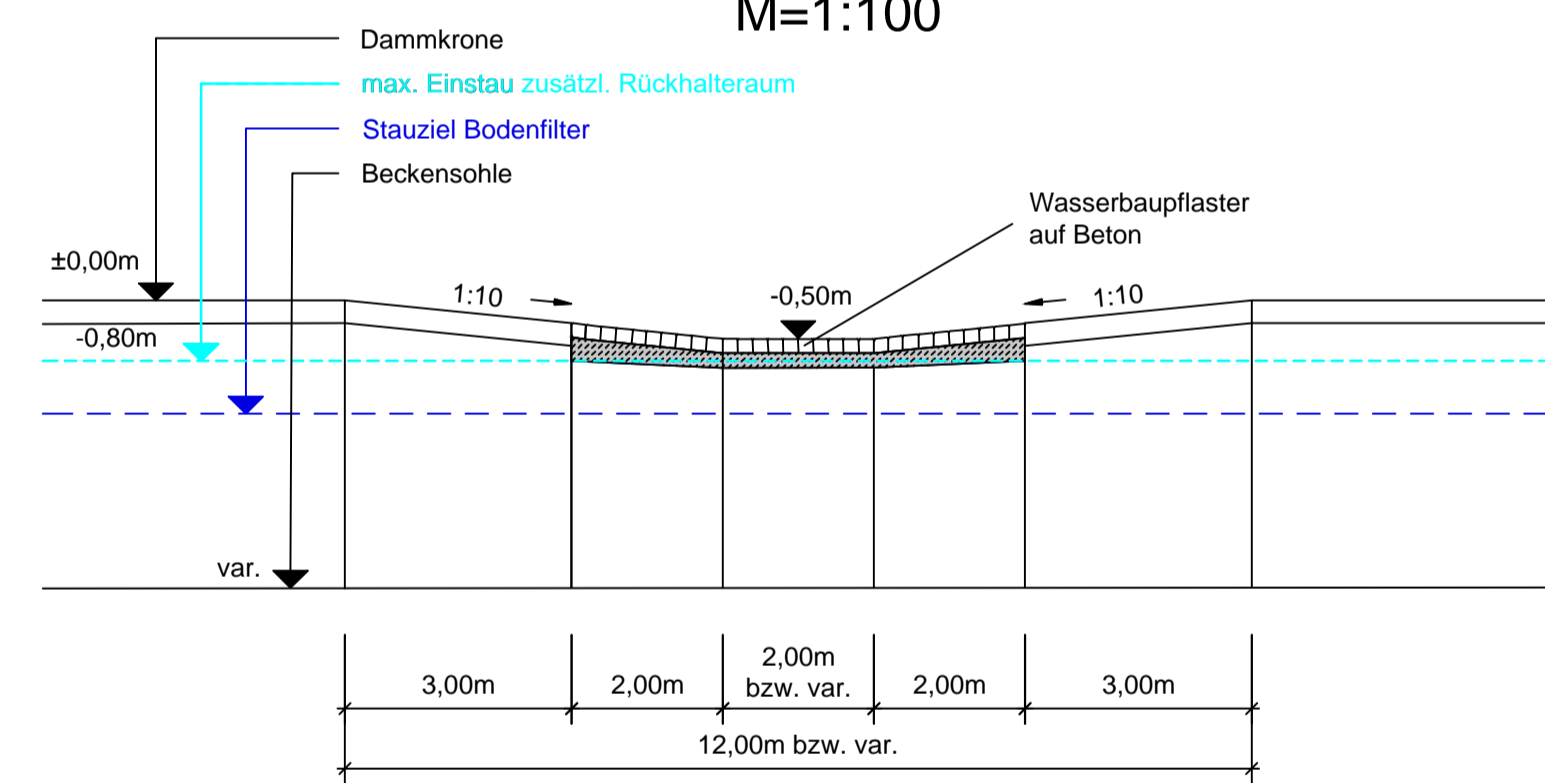
Verteilerrinne

M=1:100



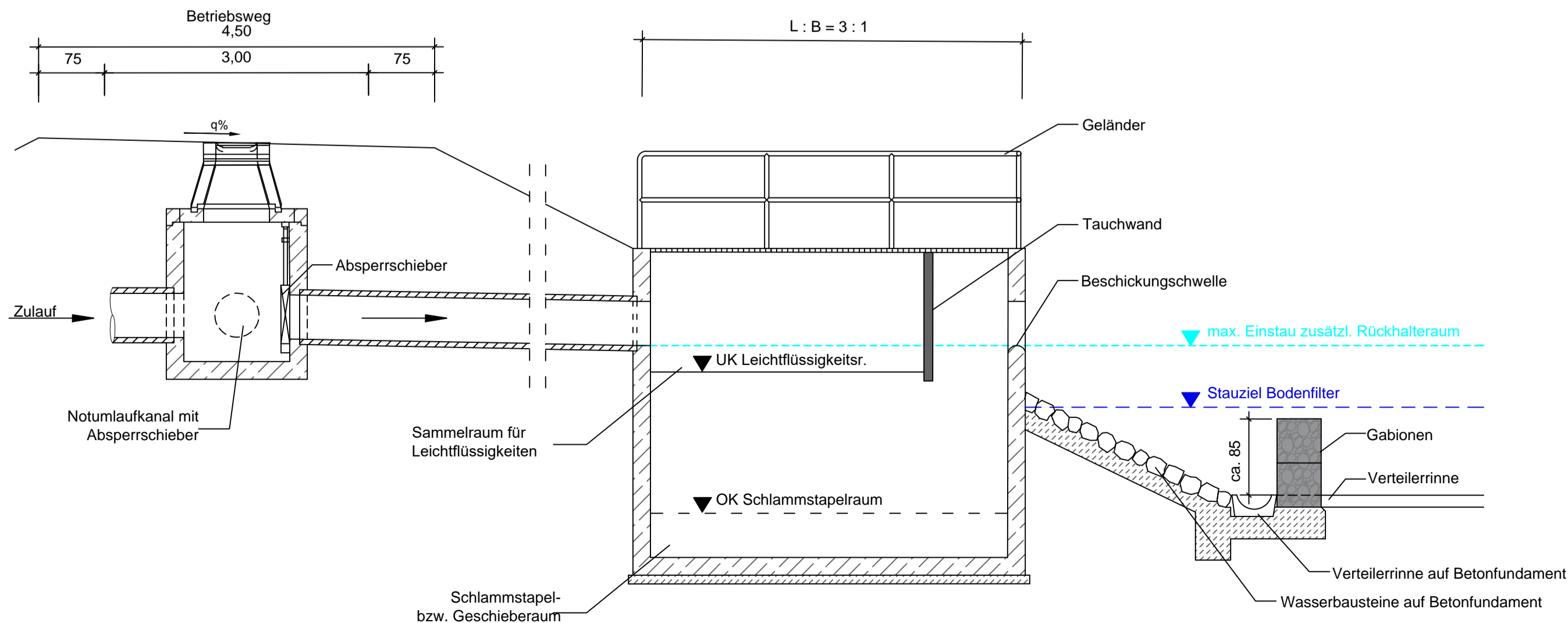
Notüberlauf

M=1:100



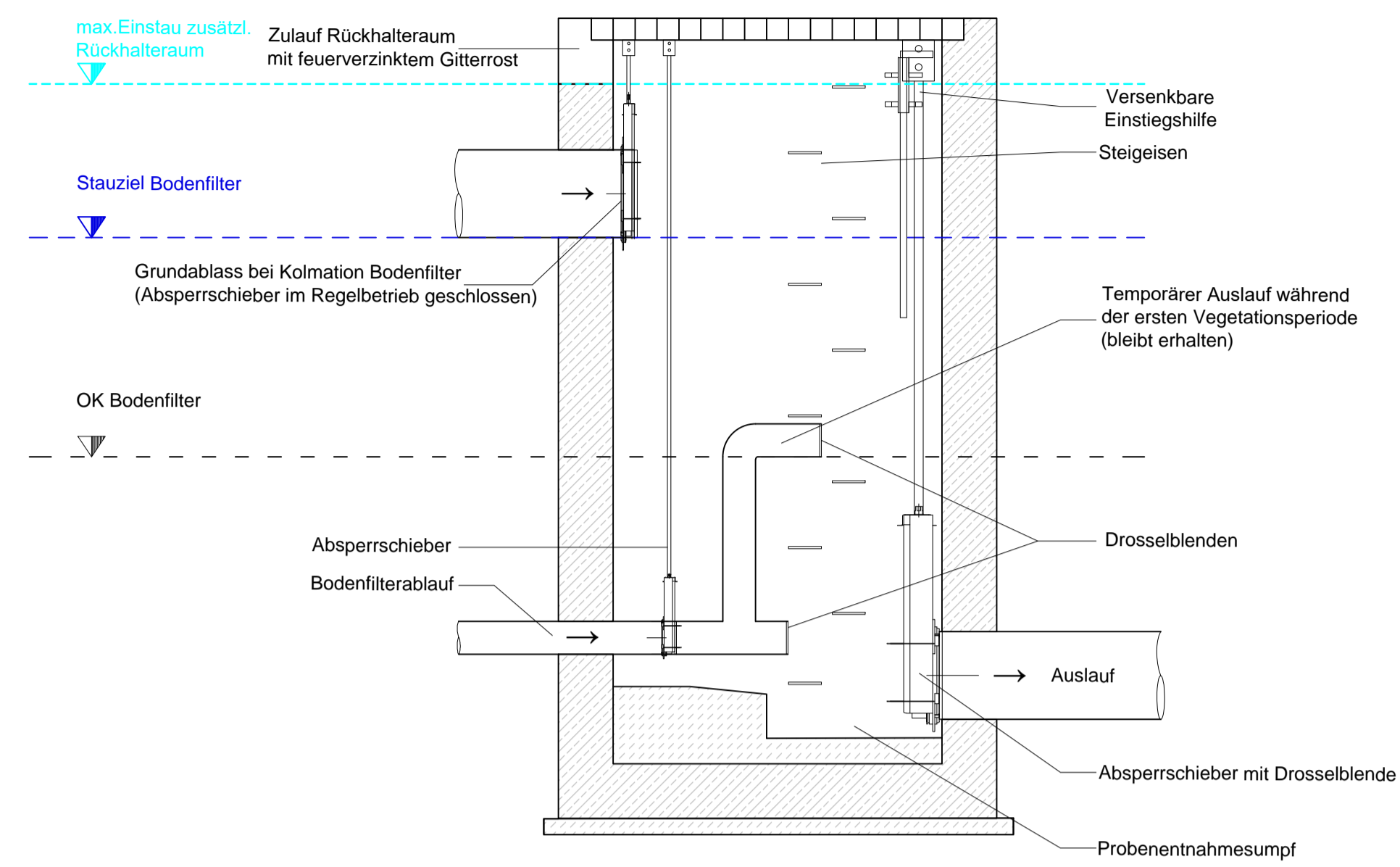
Geschiebeschacht (Einlaufbauwerk)

M=1:50



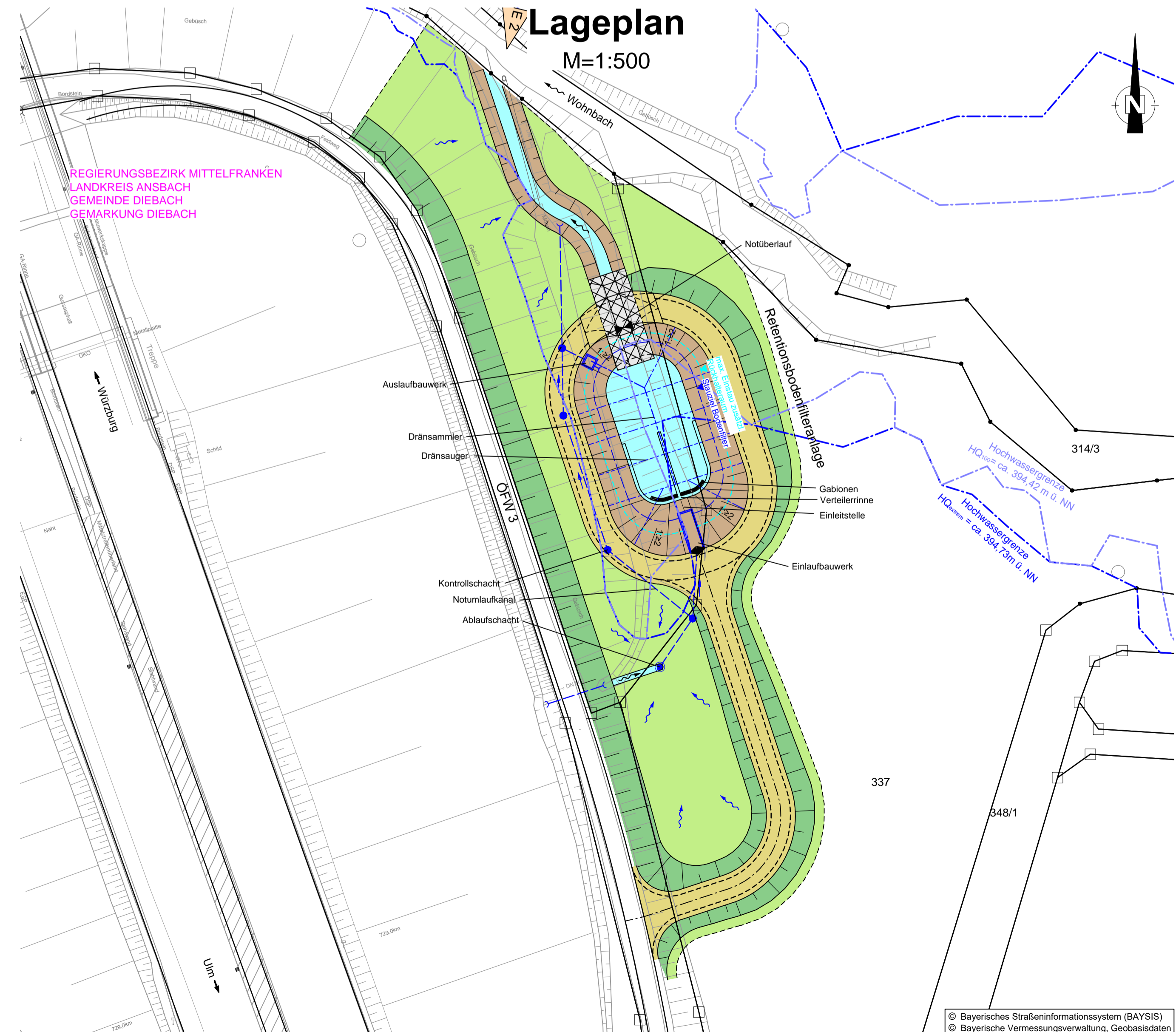
Auslaufbauwerk

M=1:25



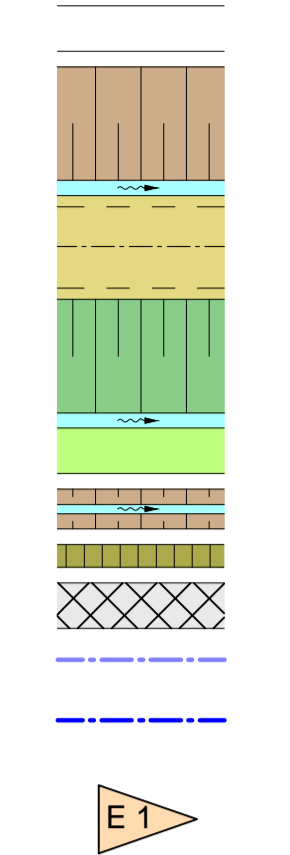
Lageplan

M=1:500

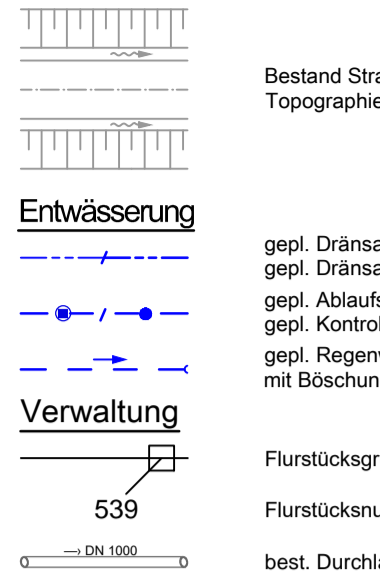


Legende

Planung



Bestand-Topographie



WEIMANN • INGENIEURE
Ingenieurbüro für Bauwesen
Am Bach 1 97337 Dettelbach E-Mail: info@weimann-ingenieure.de
Tel. 09324 / 9819-0 Fax. 09324 / 9819-100
bearbeitet: Aug. 2022 L. Gerhard
gezeichnet: Aug. 2022 L. Gust
geprüft: Aug. 2022 A. Weimann
Projekt-Nr.: 21566
Ort, Datum: Dettelbach, 04.08.2022

Die Autobahn
Niederlassung Nordbayern Außenstelle Würzburg
Ludwigkai 4, 97072 Würzburg
bearbeitet: WA12 Fr. Arnold
gezeichnet: WA1 Hr. Fuchs
geprüft: WA1
PSP-Nr.: A-02265-00
BIV 728b - Einzelnebau
Bezeichnung: Technische Pfeifermühle
Datei: Lageplan_RBFA-S62_Zwemmensteking.dwg

Nr.	Art der Änderung	Datum	Zeichen

Lagesystem	DHDN90-(EPSG 5678)	Stand Kataster	2021
Höhensystem	DHHN12-(EPSG 7699)	Bestandsvermessung	2021

FESTSTELLUNGSENTWURF

Die Autobahn GmbH des Bundes
Straße / Abschnitt-Nr. / Station: A7 / 400 / 7.91 - 8.88
PROJIS-Nr.:
BAB A 7 - Ersatzneubau Talbrücke Pfeifermühle BW 728b
Abschnitt: AS Rothenburg ob der Tauber - AS Wörnitz
von Betr.-km 728+200 bis Betr.-km 729+165
Aufgestellt: 04.08.2022
Niederlassung Nordbayern Außenstelle Würzburg
GB WA - Planung und Bau
I.A. Neumann, Geschäftsbereichsleiterin
Unterlage / Blatt-Nr.: 8.3
Systemplan
RBFA 728-2L
Maßstab: 1 : 500
Geprüft: 04.08.2022
Niederlassung Nordbayern Außenstelle Würzburg
I.A. Weißkopf-Zunft, Leiter der Außenstelle

© Bayerisches Straßeninformationssystem (BAYSIS)
© Bayerische Vermessungsverwaltung, Geobasisdaten